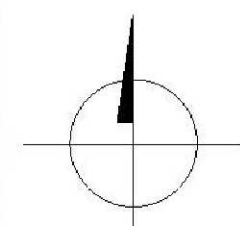























WYRYS ZE STUDIUM UWARUNKOWAŃ I KIERUNKÓW ZAGOSPODAROWANIA PRZESTRZENNEGO GMINY DRAWSKO POMORSKIE OBSZARU "ŚRÓDMIEŚCIE" W DRAWSKU POMORSKIM



SKALA 1 :25 000

LEGENDA

	GRANICA OBSZARU OBJĘTA OPRACOWANIEM		KOŚCIOŁY		TERENY USŁUG KOMERCYJNYCH
	TERENY ZABUDOWY MIESZKANIOWEJ MIESZANEJ		SZKOŁY		TERENY DZIAŁALNOŚCI GOSPODARCZEJ
	TERENY ZABUDOWY MIESZKANIOWEJ WYSOKIEJ INTENSYWNOŚCI		GRANICE OBSZARU CHRONIONEGO KRAJOBRAZU		*PRZYSTANKI AUTOBUSOWE
	TERENY ZABUDOWY MIESZKANIOWEJ NISKIEJ INTENSYWNOŚCI		SZLAKI TURYSTYCZNE PIESZE		OBIEKTY WPISANE DO REJESTRU ZABYTKÓW
	TERENY ZABUDOWY MIESZKANIOWEJ WIELOFUNKCYJNEJ		SZLAKI TURYSTYCZNE ROWEROWE		*ELEKTROWNIA
	TERENY USŁUG PUBLICZNYCH		SZLAKI TURYSTYCZNE KAJAKOWE		*CIEPŁOWNIA
	TERENY USŁUG KOMERCYJNYCH		TERENY SKŁADÓW I WYTWÓRCZOŚCI O WYSOKIEJ INTENSYWNOŚCI		*STACJA REDUKCYJNO-POMIAROWA GAZU