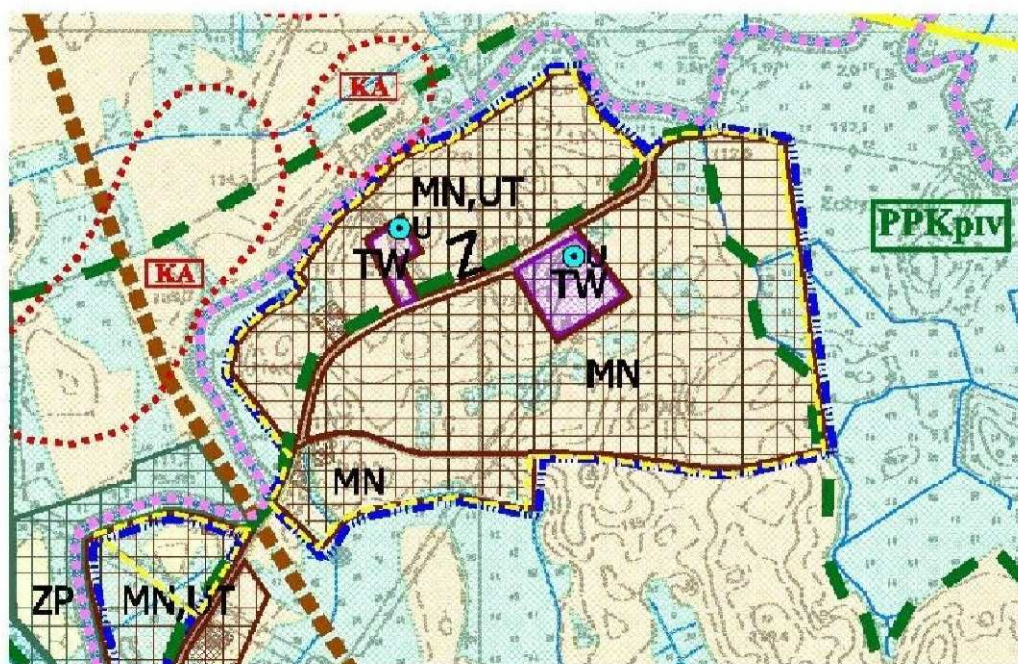





WYRYS ZE STUDIUM UWARUNKOWAŃ
I KIERUNKÓW ZAGOSPODAROWANIA PRZESTRZENNEGO
GMINY DRAWSKO POMORSKIE

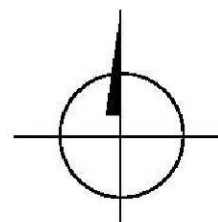
Załącznik nr 2
do uchwały Nr XXIV/193/2008
Rady Miejskiej
w Drawsku Pomorskim
z dnia 26 czerwca 2008 r.



LEGENDA

- | | |
|---|--|
|  | GRANICA OBSZARU OBJĘTA OPRACOWANIEM |
|  | TERENY ZABUDOWY MIESZKANIOWEJ
NISKIEJ INTENSYWNOŚCI |
|  | TERENY USŁUG TURYSTYKI |

- | | |
|---|------|
|  | ŁĄKI |
|  | POLA |



SKALA 1 25000