









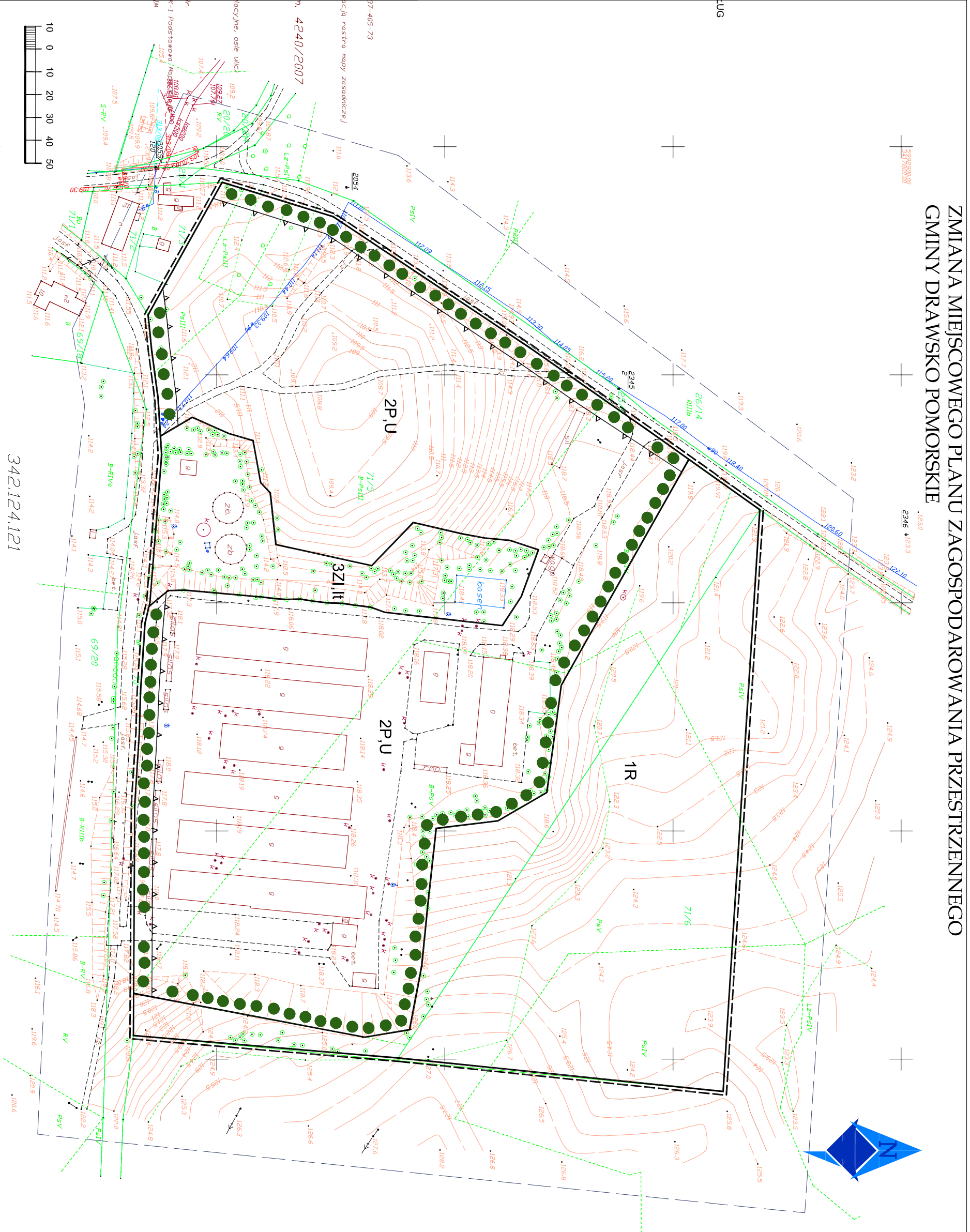
DRAWSKO POMORSKIE

ZMIANA MIEJSCOWEGO PLANU ZAGOSPODAROWANIA PRZESTRZENNEGO GMINY DRAWSKO POMORSKIE

ZACZNIK NR 1
DO UCHWAŁY NR XXV/213/2008
RADY MIEJSKIEJ W DRAWSKU POMORSKIM
Z DWA 12 WRZEŚNIA 2008 R.

LEGENDA

-  GRANICA OPRACOWANIA
-  LINIA ROZGRANICZAJĄCA TERYN O RÓŻNYM PRZEZNACZENIU LUB RÓŻNYCH ZASADACH ZAGOSPODAROWANIA
-  NIEPRZEKACZALNA LINIA ZABUDOWY
-  TERYN PRODUKCJI, SKŁADÓW I MAGAZYNÓW, TEREN USŁUG
-  TERYN ROLNICZE
-  TERYN ZIELENI IZOLACYJNEJ
-  TERYN INFRASTRUKTURY TECHNICZNEJ
-  SZPALERY ZIELENI



DREB JANKOWO GMINA DRAWSKO POMORSKIE powiat drawski województwo zachodniopomorskie SKALA: 1:1000		'GEISSTEN' spółka z o.o. Jerzy Ciescio, Jerzy Morzyniak 78-400 Szczecinek ul.Koszalińska 89 tel. 07-405-73 nazwa jednostki wykonawstwa geodezyjnego wykonano metodami w postaci numerycznej przyrządów z PODOJKI uzupełniono wektorzyzacją rastrową mapy zasadniczej przez pomiar uzupelniającym	
Kierownik robót: W wykonaniu w ramach robót geodezyjnych zgłoszonej w PODOJK w Drawsku Pomorskim DZ. Zam. 4240/2007		Wskazano w ramach robót geodezyjnych zgłoszonej w PODOJK w Drawsku Pomorskim DZ. Zam. 4240/2007	
Wtórnik niżejjszy sporządzono przy wykorzystaniu: 1. mapy zasadniczej w skali 1:1000 nr arkusza 342124121 2. mapy zasadniczej w skali 1:1000 nr arkusza 342124121 3. pomiarów dodatkowych elementów 4. opracowanych geodezyjnie elementów planu zagospodarowania przestrzennego 5. pomiarów dodatkowych elementów			
Informacje dodatkowe: 1. zakres pomiaru 2. Mapa sporządzona zgodnie z obowiązującymi przepisami 3. Srednica, znaleziono zgodnie z instrukcją techniczną "K-1" Podstawowa Mapa Kr. i J. z 1998r. 4. Mapa nadejła się do celów opracowania planu zagospodarowania przestrzennego 5. Stopień kartometryczności wtórnik jest zgodny z przepisami instrukcji technicznej "K-1" Podstawowa Mapa Kr. i J. z 1998r. Uzupełnienie podziemne opracowano na podstawie: JAROSLAW PIVIAJOWE W DRAWSKU POMORSKIM 1. Drobny brzoziowy - z literą B 2. Podziemny ustalenia przelotu aparatury 3. Bezpośrednich pomiarów pomysłowych - bez litery 4. W związku z tym w częściach 1 i 2 nie gwarantuje się kompletności i dokładności położenia urządzeń jest niższa od dokładności kartometrycznej mapy.			
Aktualność wtórnik na dzień 20.01.2007		Wpisano do rejestru wtórników w : PODOJK Drawsko Pomorskie	
Kierownik jednostki wykonawstwa geodezyjnego:			

342.124.121