

# ZMIANA MIEJSCOWEGO PLANU ZAGOSPODAROWANIA










## PRZESTRZENNEGO

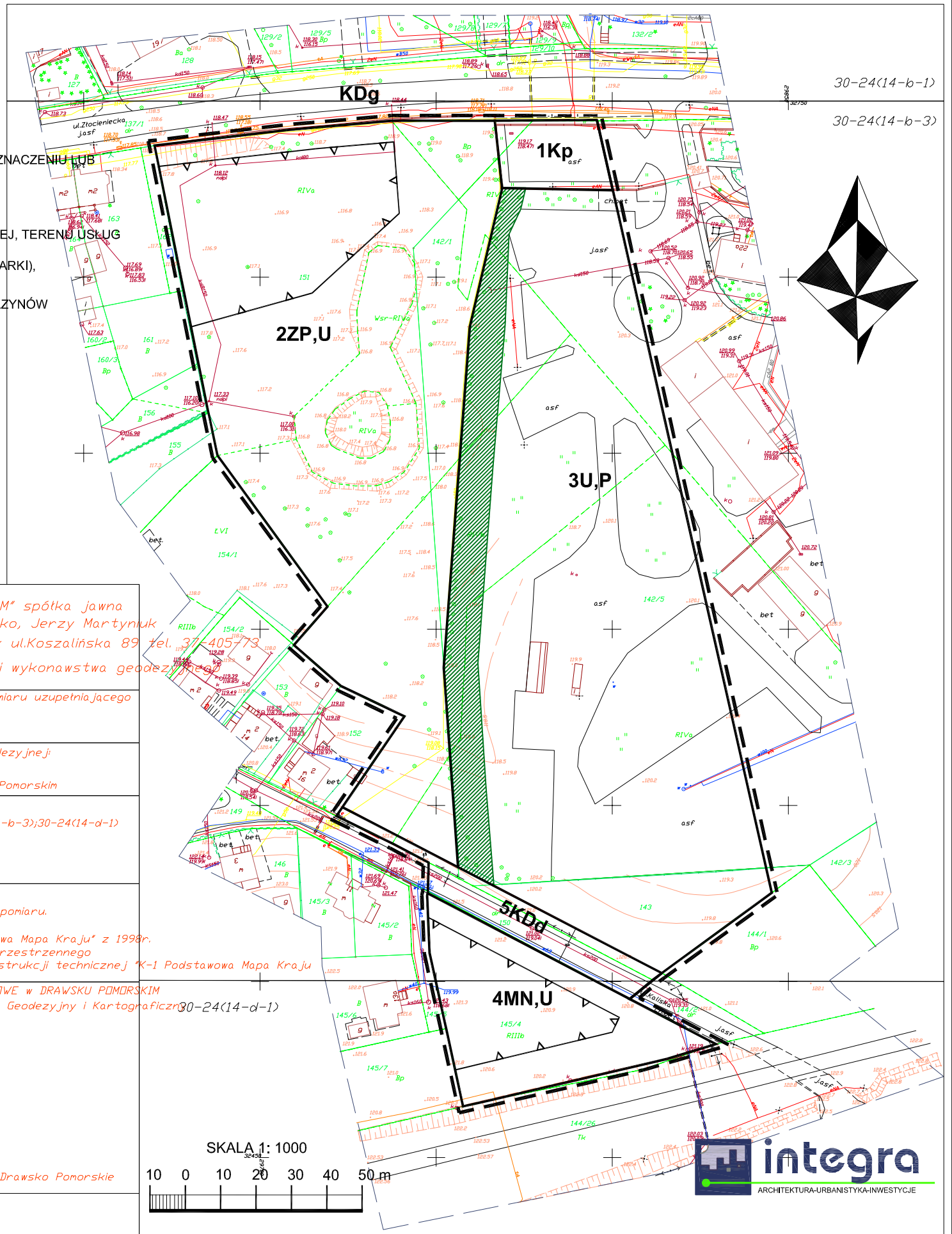
### MIASTA DRAWSKO POMORSKIE

### TEREN "ZŁOCIENIECKA"

Załącznik nr 1  
do uchwały XXIV/194/2008  
Rady Miejskiej  
w Drawsku Pomorskim  
z dnia 26 czerwca 2008 r.

#### LEGENDA

-  GRANICA OBSZARU OBJĘTEGO ZMIANĄ PLANU
-  LINIE ROZGRANICZAJĄCE TERENY O RÓŻNYM PRZEZNACZENIU I UJEB RÓŻNYCH ZASADACH ZAGOSPODAROWANIA
-  NIEPRZEKRACZALNE LINIE ZABUDOWY
-  TEREN ZABUDOWY MIESZKANIOWEJ JEDNORODZINNEJ, TERENY USŁUG
-  TEREN ZIELENI URZĄDZONEJ (SKWERY, ZIELEŃCE, PARKI), TERENY USŁUG
-  TERENY USŁUG, TERENY PRODUKCJI SKŁADÓW I MAGAZYNÓW
-  TERENY PARKINGU
-  TERENY ULIC DOJAZDOWYCH
-  TERENY ZADRZEWIONE



Miasto Drawsko Pomorskie obręb 12 powiat: drawski województwo: zachodniopomorskie		"GEDSYSTEM" spółka jawna Jerzy Cieszko, Jerzy Martyniuk 78-400 Szczecinek ul.Koszalińska 89 tel. 37-405-773 nazwa jednostki wykonawstwa geodezyjnego: GEDSYSTEM	
SKALA: 1:1000		Wykonano metodą: wektoryzacji rastra mapy zasadniczej oraz pomiaru uzupełniającego	
Kierownik roboty:	Wykonano w ramach roboty geodezyjnej: KERG nr: 024-268/2006 zgłoszonej w PDDGIK w Drawsku Pomorskim		
Wtórnik niniejszy sporządzono przy wykorzystaniu: 1.mapy zasadniczej w skali: 1:500 nr arkuszy: 30-24(14-b-1);30-24(14-b-3);30-24(14-d-1) 2.numerycznej mapy ewidencji gruntów i budynków 3.numerycznej bazy sieci uzbrojenia podziemnego			
Informacje dodatkowe: 1. _____ zakres pomiaru. 2.Mapa sporządzona zgodnie z obowiązującymi przepisami 3.Redakcja znaków zgodna z instrukcją techniczną "K-1 Podstawowa Mapa Kraju" z 1998r. 4.Mapa nadaje się do celów opracowania planu zagospodarowania przestrzennego 5.Stożek kartometryczności wtórnika jest zgodny z przepisami instrukcji technicznej "K-1 Podstawowa Mapa Kraju"			
Uzbrojenie podziemne opracowano na podstawie: STAROSTWO POWIATOWE w DRAWSKU POMORSKIM 1.Danych branżowych - z literą B 2.Pośredniego ustalenia przebiegu aparatura elektromagnetyczna - z literą A 3.Bezpośrednich pomiarów powykonawczych - bez litery W związku z tym w częściach 1 i 2 nie gwarantuje się kompletności, a dokładność położenia uzbrojenia jest niższa od dokładności kartometrycznej mapy.		Powiatowy Zespół Geodezyjny i Kartograficzny 30-24(14-d-1)	
Aktualność wtórnika na dzień: 30.11.2006		Wpisano do rejestru wtórników w: PDDGIK Drawsko Pomorskie	
Kierownik jednostki wykonawstwa geodezyjnego:			

