






# DRAWSKO POMORSKIE

ZMIANA MIEJSCOWEGO PLANU ZAGOSPODAROWANIA PRZESTRZENNEGO  
GMINY DRAWSKO POMORSKIE TEREN SULISZEWO

ZALĄCZNIK NR 1B  
DO UCHWAŁY NR XXXIX/333/2009  
RADY MIEJSKIEJ W DRAWSKU POMORSKIM  
Z DNIA 25 czerwca 2009 r.



## LEGENDA

-  GRANICA OPRACOWANIA
-  LINIA ROZGRANICZAJĄCA TERENY  
O RÓŻNYM PRZEZNACZENIU  
LUB RÓŻNYCH ZASADACH ZAGOSPODAROWANIA
-  TEREN LASÓW
-  GRANICA STREFY OCHRONY  
STANOWISKA ARCHEOLOGICZNEGO

Okr. SULISZEWO Gm. DRAWSKO POMORSKIE woj. zachodniopomorskie

342.213.031  
342.213.033  
1:1000

WTÓRNIK MAPY ZASADNICZEJ

Wykonany w r. 2007 przez  
GEOSYSTEM spółka jawna KERG 025-95/2007  
Jerzy Cieszko Jerzy Martyniuk  
Szczecinek ul. Koszalińska 89

Granice działek na które brak danych geodezyjnych wykreślono  
zgodnie ze stanem użytkowania w terenie i mapą ewidencji gruntów