

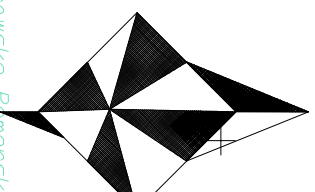
ZMIANA MIEJSCOWEGO PLANU ZAGOSPODAROWANIA PRZESTRZENNEGO

MIASTA DRAWSKO POMORSKIE

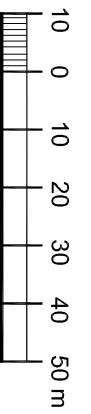
TEREN "JEZIORNA"

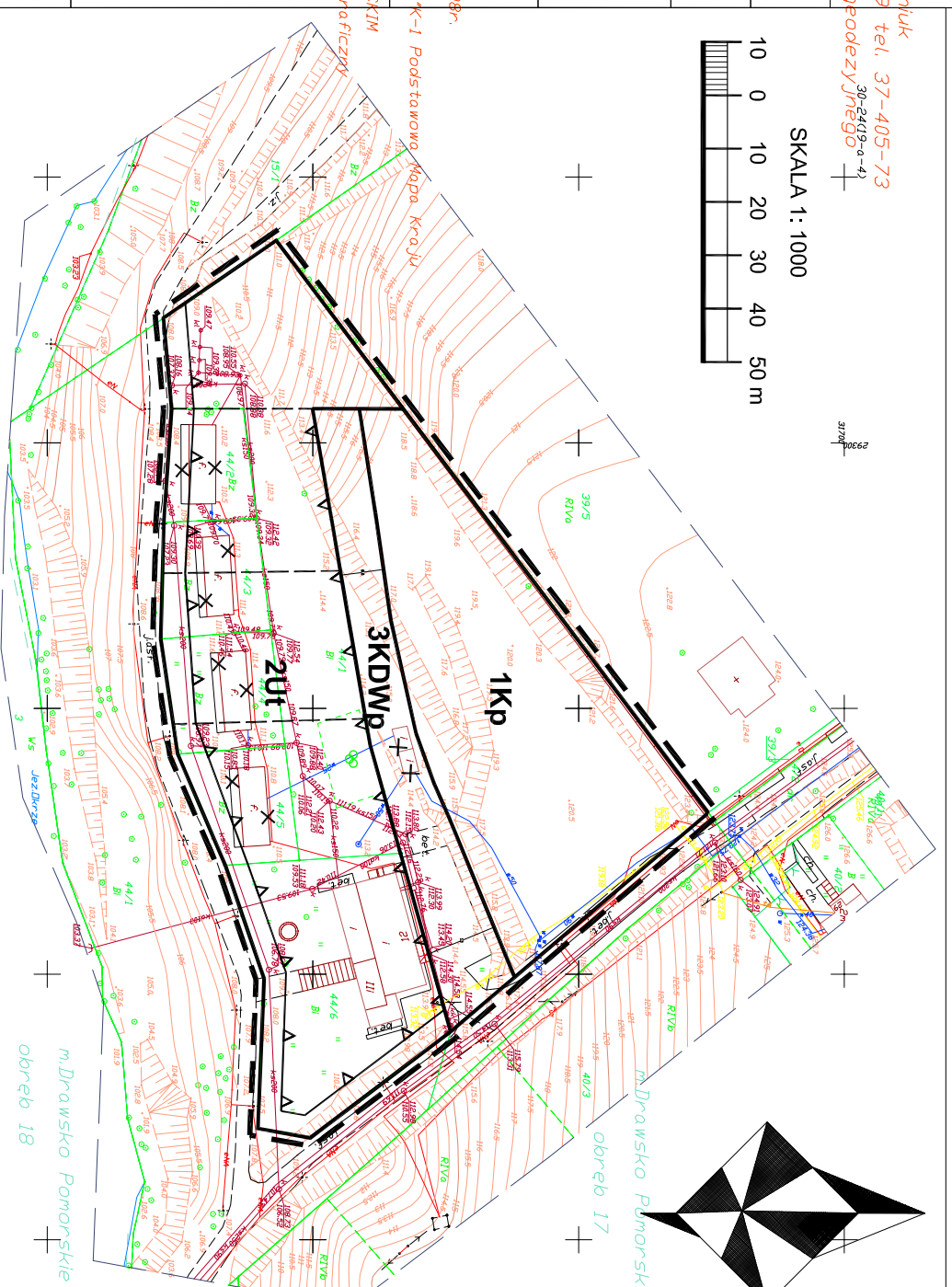
Załącznik nr 1
do uchwały Nr XXIV/195/2008
Rady Miejskiej
w Drawsku Pomorskim
z dnia 26 czerwca 2008 r.

Miasto Drawsko Pomorskie obręb 17 Powiat: drawski województwo: zachodniopomorskie	"GEDYSYSTEM" spółka jawna Jerzy Gieszko, Jerzy Martyniuk 78-400 Szczecinek ul. Koszalińska 89 tel. 37-405-73 nazwa jednostki wykonawstwa geodezyjnego 30-24(9-a-4)
SKALA: 1:1000	Wykonano metodą wektorystacji rastra mapy zasadniczej oraz pomiaru uzupełniającego
Kierownik roboty:	Wykonano w ramach roboty geodezyjnej KERG nr 024-267/2006 zgłoszonej w PDDGIK w Drawsku Pomorskim
Wzornik niniejszy sporządzono przy wykorzystaniu: 1. Mapy zasadniczej w skali 1:500 nr arkuszy: 30-24(9-a-4) 2. Numerycznej mapy ewidencji gruntów i budynków 3. Numerycznej bazy sieci uzbrojenia podziemnego	
Informacje dodatkowe: 1. ———— zakres pomiaru. 2. Mapa sporządzona zgodnie z obowiązującymi przepisami 3. Redakcja znaków zgodna z instrukcją techniczną "K-1 Podstawowa Mapa Kraju" z 1998r. 4. Mapa nadaje się do celów opracowania planu zagospodarowania przestrzennego 5. Stopień kartometryczności wzornika jest zgodny z przepisami instrukcji technicznej "K-1 Podstawowa Mapa Kraju"	
Uzbrojenie podziemne opracowano na podstawie: STAROSTWO POWIATOWE w DRAWSKU POMORSKIM 1. Danych branżowych – z litera B 2. Posredniego ustalenia przebiegu aparatury elektromagnetyczna – z litera A 3. Bezpośrednich pomiarów powykonawczych – bez litery W związku z tym w częściach 1 i 2 nie gwarantuje się kompletności a dokładność położenia uzbrojenia jest niższa od dokładności kartometrycznej mapy.	
Aktualność wzornika na dzień: 01.12.2006	Wpisano do rejestru wzorników w: PDDGIK Drawsko Pomorskie
Kierownik jednostki wykonawstwa geodezyjnego:	










SKALA 1:1000





LEGENDA

	GRANICA OBSZARU OBJĘTEGO ZMIANĄ PLANU
	LINIE ROZGRANICZAJĄCE TERENY O RÓŻNYM PRZEZNACZENIU LUB RÓŻNYCH ZASADACH ZAGOSPODAROWANIA
	NIERZEKACZALNE LINIE ZABUDOWY
	TEREN USŁUG TURYSTYCZNYCH
	TEREN PARKINGU
	TERENY ULIC WEWNĘTRZNYCH CIĄG PIESZO - JEZDNY
	OBIEKTY DO WYBURZENIA LUB WYBURZONE