




















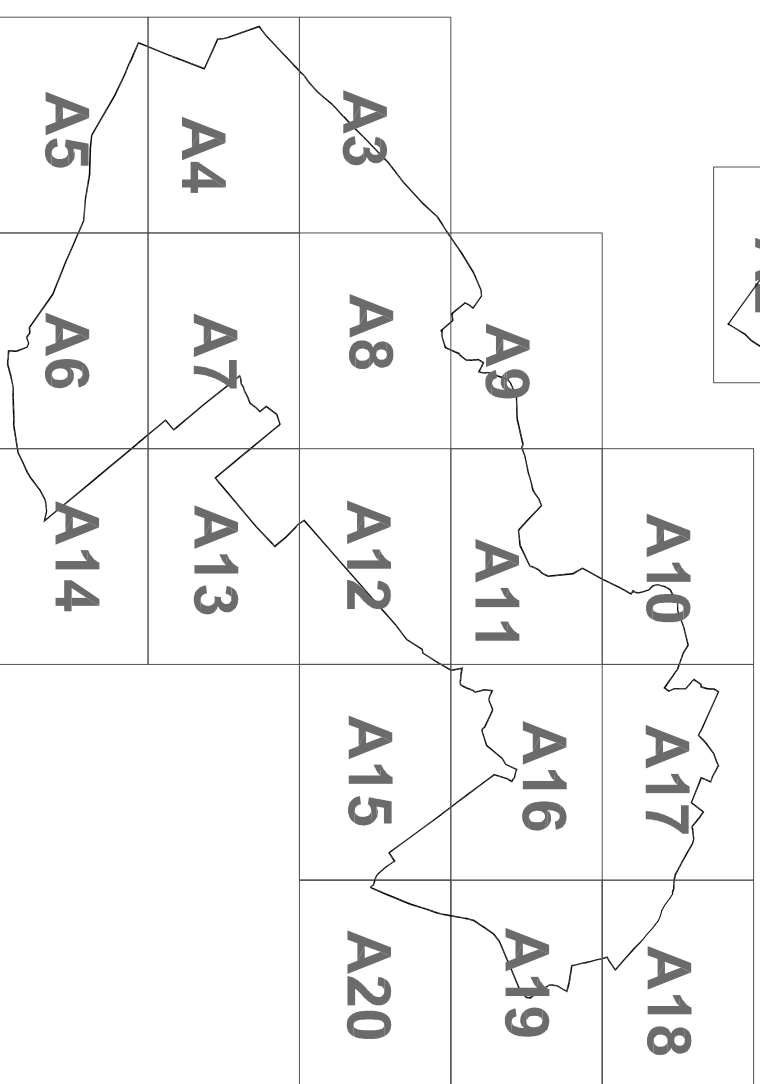
OBJAŚNIENIE ZNAKÓW

ZAŁĄCZNIK NR 1
DO UCHWAŁY NR VIII/71/2011
RADY MIEJSKIEJ W DRAWSKU POMORSKIM
z dnia 28 kwietnia 2011 r.

	GRANICA ZMIANY PLANU
	LINIA ROZGRANICZAJĄCA TERENY O RÓŻNYM PRZEZNACZENIU LUB RÓŻNYCH ZASADACH ZAGOSPODAROWANIA
	NIEPRZEKRACZALNA LINIA ZABUDOWY
	TEREN ROLNICZY
	TEREN PRODUKCJI ROLNICZEJ
	TEREN ELEKTROWNI WIATROWYCH
	TEREN ZABUDOWY ZAGRODOWEJ W GOSPODARSTWACH ROLNYCH, HODOWLANYCH I OGRODNICZYCH
	TEREN SPORTU I REKREACJI
	TEREN LASÓW
	TEREN ZIELENI URZĄDZONEJ
	TEREN WÓD POWIERZCHNIOWYCH
	TEREN DRÓG PUBLICZNYCH KLASY GŁÓWNEJ
	TEREN DRÓG PUBLICZNYCH KLASY DOJAZDOWEJ
	TEREN DRÓG WEWNĘTRZNYCH
	TEREN DRÓG ROWEROWYCH
	GRANICA STREFY OCHRONY STANOWISKA ARCHEOLOGICZNEGO
	GRANICA OBSZARU ODDZIAŁYWANIA ELEKTROWNI WIATROWYCH
	LINIA ENERGETYCZNA WYSOKIEGO NAPIĘCIA
	GRANICA OBSZARU CHRONIONEGO KRAJOBRAZU POJEZIERZE DRAWSKIE



SKOROWIDZ



SKALA 1:2000

