

Q 0006. 174. 2019 EK

Projekt

Projekt burmistrza Drawska Pomorskiego
Druk Nr174.....

R A D A M I E J S K A
w Drawsku Pomorskim
wpłynęło dnia 11.12.2019 r.
Nr. zał.
podpis

UCHWAŁA NR

RADY MIEJSKIEJ W DRAWSKU POMORSKIM

z dnia 2019 r.

**w sprawie zgody na odstąpienie od obowiązku przetargowego trybu zawarcia umowy
dzierżawy**

Na podstawie art. 37 ust. 4 zdanie drugie ustawy z dnia 21 sierpnia 1997 r. o gospodarce nieruchomościami (Dz.U. z 2018 r. poz. 2204, poz. 2348 z 2019 r. poz. 270, poz. 492, poz. 801, poz. 1309, poz. 1589, poz. 1716, poz. 1924) Rada Miejska w Drawsku Pomorskim uchwala, co następuje:

§ 1. Wyraża się zgodę na odstąpienie od obowiązku przetargowego trybu zawarcia umowy dzierżawy na czas nieoznaczony z :

- 1) na część działki nr 58/7 oraz część działki nr 58/8 o pow. 418m², RIVa obręb 0007 miasta Drawsko Pomorskie, z przeznaczeniem na cele warzywne VII/8 (zgodnie z załącznikiem nr 1),
- 2) na część działki nr 58/6 oraz część działki nr 2/6 o pow. 368m² RIVb obręb 0007 miasta Drawsko Pomorskie, z przeznaczeniem na cele warzywne II/8 (zgodnie z załącznikiem nr 2),
- 3) na część działki nr 58/7 oraz część działki nr 58/8 o pow. 330m² R IVa obręb 0007 miasta Drawsko Pomorskie, z przeznaczeniem na cele warzywne VII/9 (zgodnie z załącznikiem nr 3),
- 4) na część działki nr 19/5 o pow. 222m² RIVb, obręb 0007 miasta Drawsko Pomorskie, z przeznaczeniem na cele warzywne (zgodnie z załącznikiem nr 4),
- 5) na część działki nr 58/4 oraz część działki nr 58/3 o pow. 450m², RIVa obręb 0007 miasta Drawsko Pomorskie, z przeznaczeniem na cele warzywne I/9b (zgodnie z załącznikiem nr 5),
- 6) na część działki nr 2/6 o pow. 690m², RIVa obręb 0007 miasta Drawsko Pomorskie, z przeznaczeniem na cele warzywne II/6 (zgodnie z załącznikiem nr 6),
- 7) na część działki nr 2/32 o pow. 400m², RIVa obręb 0007 miasta Drawsko Pomorskie, z przeznaczeniem na cele warzywne I/1a (zgodnie z załącznikiem nr 7),
- 8) na część działki nr 2/32 o pow. 450m², RIVa obręb 0007 miasta Drawsko Pomorskie, z przeznaczeniem na cele warzywne IX/7 (zgodnie z załącznikiem nr 8),
- 9) działka nr 37/2 o pow. 500m², R IIIb obręb 0012 miasta Drawsko Pomorskie, z przeznaczeniem na cele warzywne,

- 10) _____ na część działki nr 2/6 o pow. 346m², RIVa, obręb 0007 miasta Drawsko Pomorskie, z przeznaczeniem na cele warzywne IV/3 (zgodnie z załącznikiem nr 9),
- 11) _____ na część działki nr 120/6 o pow. 288m², LV, obręb 0012 miasta Drawsko Pomorskie (zgodnie z załącznikiem nr 10),
- 12) _____ na część działki nr 2/6 o pow. 330m² RIVa obręb 0007 miasta Drawsko Pomorskie, z przeznaczeniem na cele warzywne I/15 (zgodnie z załącznikiem nr 11),
- 13) _____ na część działki nr 19/5 o pow. 172m², RIVb obręb 0007 miasta Drawsko Pomorskie, z przeznaczeniem na cele warzywne (zgodnie z załącznikiem nr 12),
- 14) _____ na część działki nr 58/3 o pow. 327m² obręb 0007 miasta Drawsko Pomorskie, z przeznaczeniem na cele warzywne I/12d (zgodnie z załącznikiem nr 13),
- 15) _____ na część działki nr 19/5 o pow. 210m² R IVb, obręb 0007 miasta Drawsko Pomorskie, z przeznaczeniem na cele warzywne (zgodnie z załącznikiem nr 14),
- 16) _____ na część działki nr 19/5 o pow. 425m² obręb 0007 miasta Drawsko Pomorskie, z przeznaczeniem na cele warzywne RIVb (zgodnie z załącznikiem nr 15),
- 17) _____ na część działki nr 19/5 o pow. 331m² obręb 0007 miasta Drawsko Pomorskie, z przeznaczeniem na cele warzywne R IVb (zgodnie z załącznikiem nr 16),
- 18) _____ na część działki nr 67 o pow. 53m² obręb 0006 miasta Drawsko Pomorskie, z przeznaczeniem na cele zieleni Dr (zgodnie z załącznikiem nr 17),
- 19) _____ na część działki nr 58/4 o pow. 500m² R IVb, obręb 0007 miasta Drawsko Pomorskie, z przeznaczeniem na cele warzywne I/8b (zgodnie z załącznikiem nr 18),
- 20) _____ na część działki nr 2/6 o pow. 294m² obręb 0007 miasta Drawsko Pomorskie, z przeznaczeniem na cele warzywne R IVa (zgodnie z załącznikiem nr 19),
- 21) _____ na część działki nr 2/32 o pow. 874m² RIVa, obręb 0007 miasta Drawsko Pomorskie, z przeznaczeniem na cele warzywne X/4 (zgodnie z załącznikiem nr 20),
- 22) _____ na część działki nr 19/5 o pow. 196m² obręb 0007 miasta Drawsko Pomorskie, z przeznaczeniem na cele warzywne (zgodnie z załącznikiem nr 21),
- 23) _____ na część działki nr 2/6 o pow. 103m² oraz część działki nr 2/32 R IVa, obręb 0007 miasta Drawsko Pomorskie, z przeznaczeniem na cele warzywne VIII/11 (zgodnie z załącznikiem nr 22),
- 24) _____ na część działki nr 58/6 o pow. 364m² R IVa, obręb 0007 miasta Drawsko Pomorskie, z przeznaczeniem na cele warzywne V/11 (zgodnie z załącznikiem nr 23),
- 25) _____ na część działki nr 19/5 o pow. 239m² obręb 0007 miasta Drawsko Pomorskie, z przeznaczeniem na cele warzywne (zgodnie z załącznikiem nr 24),

- 26) _____ a na część działki nr 270/1 o pow. 143m² ,B, obręb 0011 miasta Drawsko Pomorskie, z przeznaczeniem na cele warzywne (zgodnie z załącznikiem nr 25),
- 27) _____ na część działki nr 2/32 o pow. 300m² R IVa, obręb 0007 miasta Drawsko Pomorskie, z przeznaczeniem na cele warzywne II/1a (zgodnie z załącznikiem nr 26),
- 28) _____ na część działki nr 2/6 o pow. 367m² R IVa obręb 0007 miasta Drawsko Pomorskie, z przeznaczeniem na cele warzywne III/5 (zgodnie z załącznikiem nr 27),
- 29) _____ działka nr 491o pow. 94m² RV, obręb 0006 miasta Drawsko Pomorskie z przeznaczeniem na cele warzywne,
- 30) _____ na część działki nr 270/1 o pow. 52m² B obręb 0011 miasta Drawsko Pomorskie, z przeznaczeniem na cele warzywne (zgodnie z załącznikiem nr 28),
- 31) _____ na część działki nr 2/32 o pow. 318m² R IVa, obręb 0007 miasta Drawsko Pomorskie, z przeznaczeniem na cele warzywne IV/1 (zgodnie z załącznikiem nr 29),
- 32) _____ na część działki nr 2/6 o pow. 359m² Ł III obręb 0007 miasta Drawsko Pomorskie, z przeznaczeniem na cele warzywne VI/17 (zgodnie z załącznikiem nr 30),
- 33) _____ na część działki nr 2/6 o pow. 301m² Ł III, obręb 0007 miasta Drawsko Pomorskie, z przeznaczeniem na cele warzywne IV/13 (zgodnie z załącznikiem nr 31),
- 34) _____ na część działki nr 2/32 o pow. 385m² R IVa obręb 0007 miasta Drawsko Pomorskie, z przeznaczeniem na cele warzywne VI/19 (zgodnie z załącznikiem nr 32),
- 35) _____ na część działki nr 2/32 o pow. 550m² R IVa obręb 0007 miasta Drawsko Pomorskie, z przeznaczeniem na cele warzywne VIII/6 (zgodnie z załącznikiem nr 33),
- 36) _____ na część działki nr 238/2 o pow. 220m² B, obręb 0012 miasta Drawsko Pomorskie (zgodnie z załącznikiem nr 34),
- 37) _____ na część działki nr 19/5 o pow. 273m² obręb 0007 miasta Drawsko Pomorskie, z przeznaczeniem na cele warzywne (zgodnie z załącznikiem nr 35),
- 38) _____ na część działki nr 2/6 o pow. 413m², R IVa, obręb 0007 miasta Drawsko Pomorskie, z przeznaczeniem na cele warzywne IV/10 (zgodnie z załącznikiem nr 36),
- 39) _____ na część działki nr 231/1 o pow. 240m², R IVa, obręb 0012 miasta Drawsko Pomorskie, z przeznaczeniem na cele warzywne (zgodnie z załącznikiem nr 37),
- 40) _____ na część działki nr 2/6 o pow. 394m², R IVa, obręb 0007 miasta Drawsko Pomorskie, z przeznaczeniem na cele warzywne II/14 (zgodnie z załącznikiem nr 38),
- 41) _____ na część działki nr 2/6 o pow. 346m², R IVa, obręb 0007 miasta Drawsko Pomorskie, z przeznaczeniem na cele warzywne III/2 (zgodnie z załącznikiem nr 39),

- 42) [redacted] na część działki nr 2/6 o pow. 572m², R IVa, obręb 0007 miasta Drawsko Pomorskie, z przeznaczeniem na cele warzywne I/7 (zgodnie z załącznikiem nr 40),
- 43) [redacted] na część działki nr 238/2 o pow. 52m², B, obręb 0012 miasta Drawsko Pomorskie, z przeznaczeniem na cele warzywne (zgodnie z załącznikiem nr 41),
- 44) [redacted] na część działki nr 173/6 o pow. 162m², R IVb, obręb 0006 miasta Drawsko Pomorskie, z przeznaczeniem na cele warzywne (zgodnie z załącznikiem nr 42),
- 45) [redacted] na część działki nr 142/3 o pow. 209m², R IVa, obręb 0012 miasta Drawsko Pomorskie, z przeznaczeniem na cele warzywne (zgodnie z załącznikiem nr 43),
- 46) [redacted] na część działki nr 142/3 o pow. 223m², R IVa, obręb 0012 miasta Drawsko Pomorskie, z przeznaczeniem na cele warzywne (zgodnie z załącznikiem nr 44),
- 47) [redacted] na część działki nr 2/6 o pow. 646m², R IVa, obręb 0007 miasta Drawsko Pomorskie, z przeznaczeniem na cele warzywne I/6b (zgodnie z załącznikiem nr 45),
- 48) [redacted] na część działki nr 19/5 o pow. 273m² RIVb, obręb 0007 miasta Drawsko Pomorskie, z przeznaczeniem na cele warzywne (zgodnie z załącznikiem nr 46),
- 49) [redacted] na część działki nr 2/6 o pow. 517m², R IVa, obręb 0007 miasta Drawsko Pomorskie, z przeznaczeniem na cele warzywne I/17 (zgodnie z załącznikiem nr 47),
- 50) [redacted] na część działki nr 2/32 o pow. 240m², R IVa, obręb 0007 miasta Drawsko Pomorskie, z przeznaczeniem na cele warzywne V/1 (zgodnie z załącznikiem nr 48),

§ 2. Uchwała wchodzi w życie z dniem podjęcia.

Przewodniczący Rady
Miejskiej w Drawsku
Pomorskim

Ireneusz Gendek

SPRAWDZONO
POD WZGLĘDEM
FORMALNO-PRAWNYM

RADCA PRAWNY

Zbigniew Worszkoł
W/O - 362

Załącznik Nr 1 do uchwały Nr
Rady Miejskiej w Drawsku Pomorskim
z dnia 19 grudnia 2019 r.

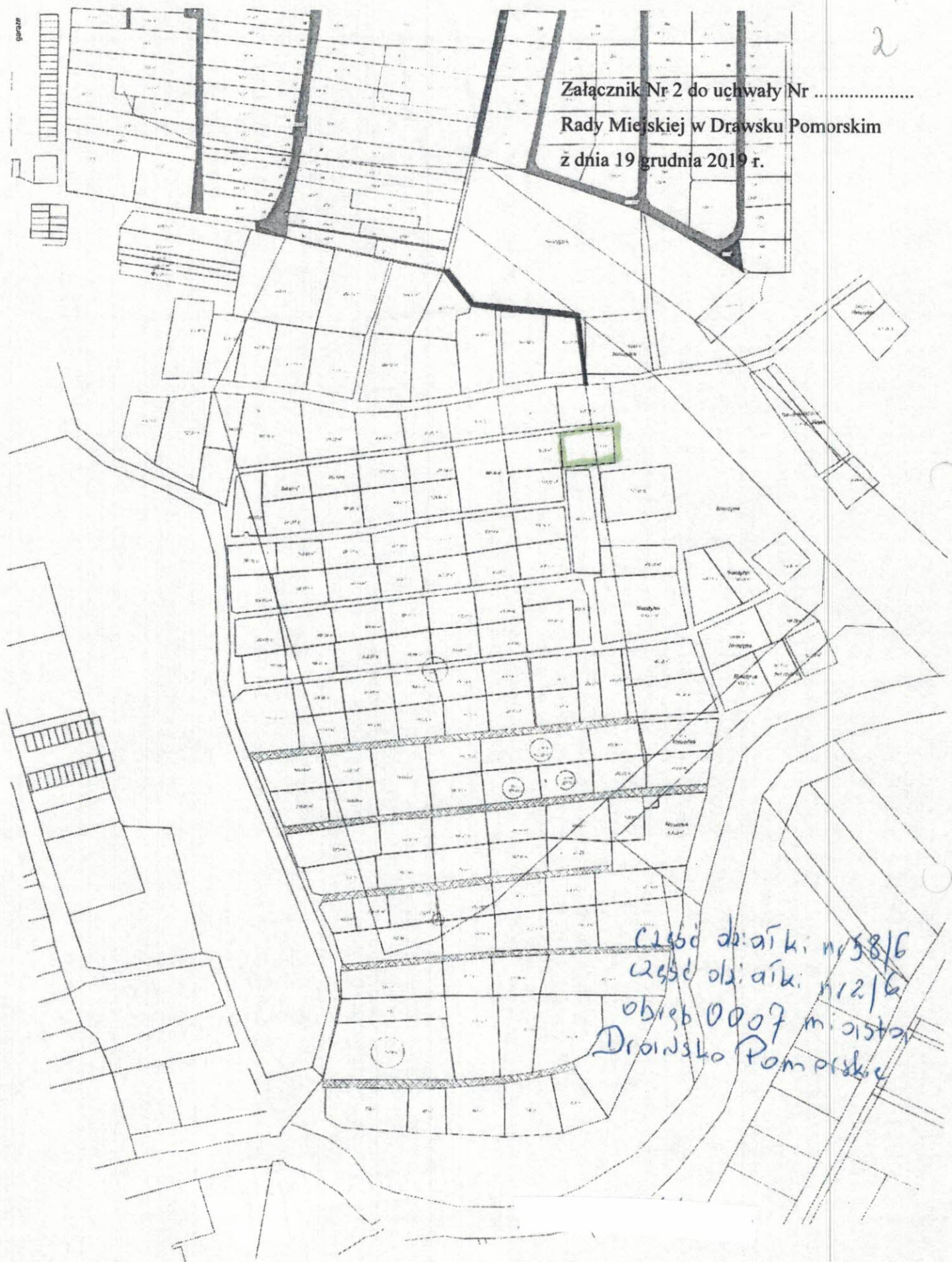


część działki nr 58/7
część działki nr 58/8
obsz 0009 miasta Drawsko
Pomorskie



2

Załącznik Nr 2 do uchwały Nr
Rady Miejskiej w Drawsku Pomorskim
z dnia 19 grudnia 2019 r.



część działki nr 58/6
część działki nr 12/6
obsz. 0007 miasta
Drawsko Pomorskie

ca

Załącznik Nr 3 do uchwały Nr
Rady Miejskiej w Drawsku Pomorskim
z dnia 19 grudnia 2019 r.



część działki nr 58/8
część działki nr 58/7
obsz 0007 miasta
Drawsko Pomorskie

CG



288912,20 634952,37



Główny Urząd Geodezji i Kartografii
ul. Wspólna 2
00-926 Warszawa

Uwaga: Ten wydruk ma charakter wyłącznie poglądowy i w żadnym razie nie może być traktowany jako dokument oficjalny.
© 2019 GUGIK Wszystkie prawa zastrzeżone.

CA

5

Załącznik Nr 5 do uchwały Nr
Rady Miejskiej w Drawsku Pomorskim
z dnia 19 grudnia 2019 r.

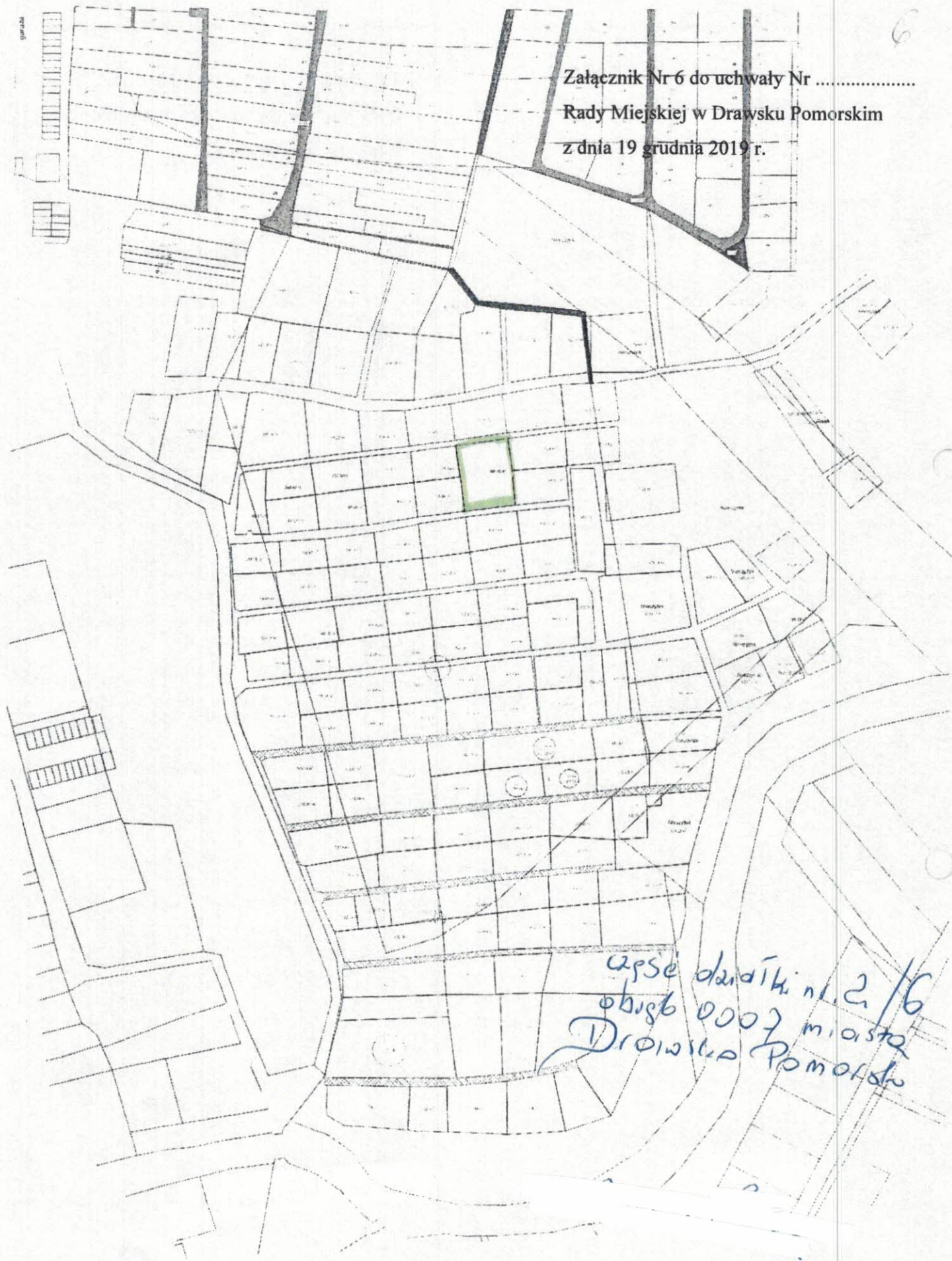


część działki 58/4
część działki 58/3
obsz 0007 miasta
Drawsko Pom

CA

6

Załącznik Nr 6 do uchwały Nr
Rady Miejskiej w Drawsku Pomorskim
z dnia 19 grudnia 2019 r.



ul. Dąbki nr 2/6
obsz. 0007 miasta
Drawsko Pomorskie

CA

Załącznik Nr 7 do uchwały Nr
Rady Miejskiej w Drawsku Pomorskim
z dnia 19 grudnia 2019 r.



Uzsi obiaiki nr. 2/32
obias 0 007 miasta
Drawska Pomorskiego



8

Załącznik Nr 8 do uchwały Nr
Rady Miejskiej w Drawsku Pomorskim
z dnia 19 grudnia 2019 r.



ul. 23-go Stycznia
nr. 2/32 obsz. 0009
miasta Drawsko Pom

9

Załącznik Nr 9 do uchwały Nr
Rady Miejskiej w Drawsku Pomorskim
z dnia 19 grudnia 2019 r.



część działki nr 2/6
obsz 0009 miasta
Drawsko Pomorskie

9



289340,31 633849,32



Główny Urząd Geodezji i Kartografii
ul. Wspólna 2
00-926 Warszawa

Uwaga: Ten wydruk ma charakter wyłącznie poglądowy i w żadnym razie nie może być traktowany jako dokument oficjalny.
© 2019 GUGiK Wszystkie prawa zastrzeżone.

Załącznik Nr 11 do uchwały Nr
Rady Miejskiej w Drawsku Pomorskim
z dnia 19 grudnia 2019 r.





288907,97 635023,61



Główny Urząd Geodezji i Kartografii
ul. Wspólna 2
00-926 Warszawa

Uwaga: Ten wydruk ma charakter wyłącznie poglądowy i w żadnym razie nie może być traktowany jako dokument oficjalny.
© 2019 GUGIK Wszystkie prawa zastrzeżone.

CG

13
Załącznik Nr 13 do uchwały Nr
Rady Miejskiej w Drawsku Pomorskim
z dnia 19 grudnia 2019 r.



exsše dia otiki 583
obleg 0002 miasta
Drawsko Pomorskie



288900,03 635031,09



Główny Urząd Geodezji i Kartografii
ul. Wspólna 2
00-926 Warszawa

Uwaga: Ten wydruk ma charakter wyłącznie poglądowy i w żadnym razie nie może być traktowany jako dokument oficjalny.
© 2019 GUGiK Wszystkie prawa zastrzeżone.

CA



288894,08 634930,15



Główny Urząd Geodezji i Kartografii
ul. Wspólna 2
00-926 Warszawa

Uwaga: Ten wydruk ma charakter wyłącznie poglądowy i w żadnym razie nie może być traktowany jako dokument oficjalny.
© 2019 GUGiK Wszystkie prawa zastrzeżone.



288895,80 634959,52

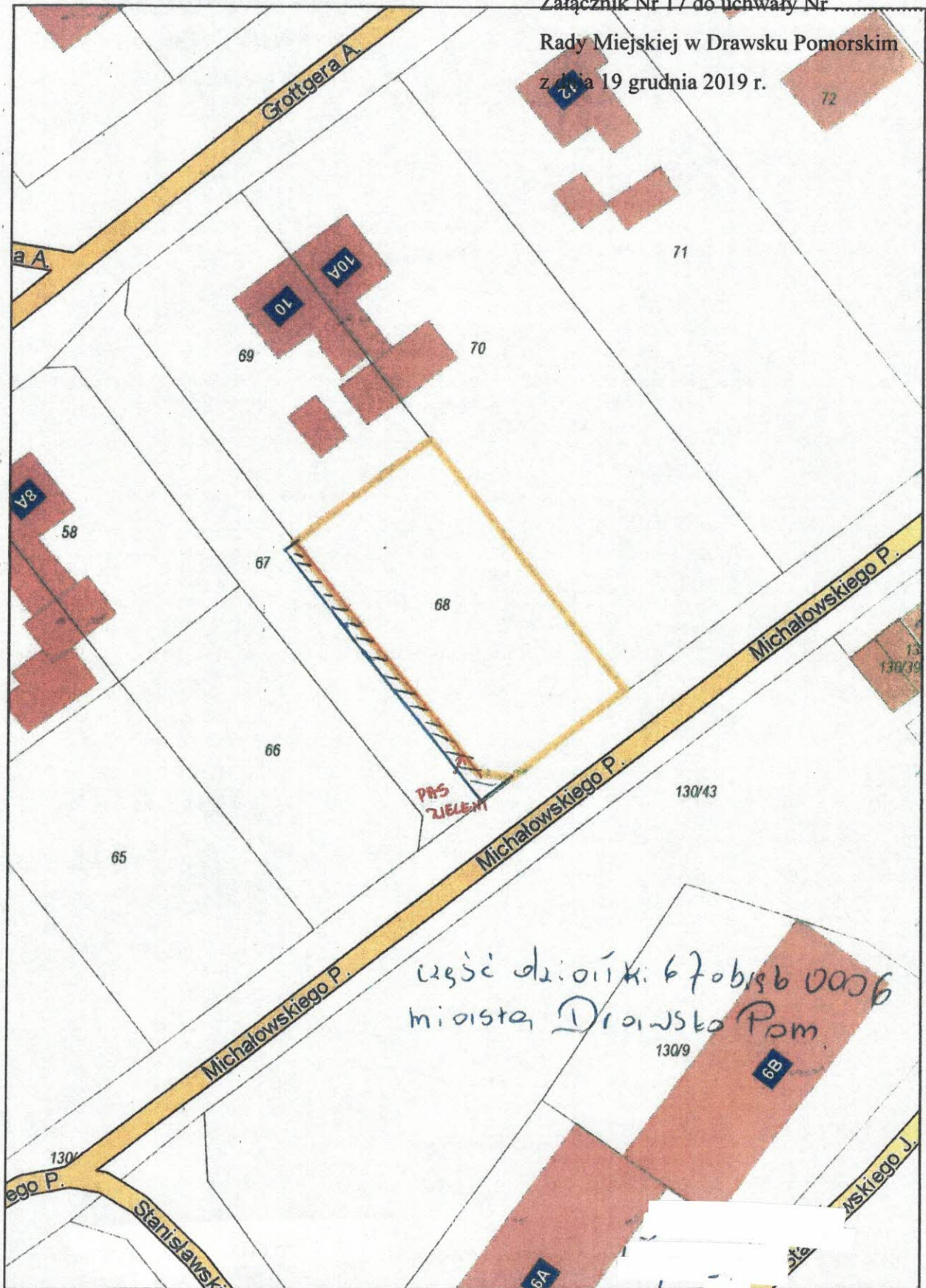


Główny Urząd Geodezji i Kartografii
ul. Wspólna 2
00-926 Warszawa

Uwaga: Ten wydruk ma charakter wyłącznie poglądowy i w żadnym
razie nie może być traktowany jako dokument oficjalny.
© 2019 GUGiK Wszystkie prawa zastrzeżone.



Załącznik Nr 17 do uchwały Nr
Rady Miejskiej w Drawsku Pomorskim
z dnia 19 grudnia 2019 r.



18

Załącznik Nr 18 do uchwały Nr
Rady Miejskiej w Drawsku Pomorskim
z dnia 19 grudnia 2019 r.



część działki
nr. 58/4 obręb 0207
miasta Drawsko Pom

cg

19
Załącznik Nr 19 do uchwały Nr
Rady Miejskiej w Drawsku Pomorskim
z dnia 19 grudnia 2019 r.




ul. Ście. daioiki nr 2/6
obręb 0007 miasta
Drawsko Pomorskiego

19

Załącznik Nr 20 do uchwały Nr
Rady Miejskiej w Drawsku Pomorskim
z dnia 19 grudnia 2019 r.



CA



288902,42 634972,62



Główny Urząd Geodezji i Kartografii
ul. Wspólna 2
00-926 Warszawa

Uwaga: Ten wydruk ma charakter wyłącznie poglądowy i w żadnym razie nie może być traktowany jako dokument oficjalny.
© 2019 GUGiK Wszystkie prawa zastrzeżone.



Załącznik Nr 22 do uchwały Nr
Rady Miejskiej w Drawsku Pomorskim
z dnia 19 grudnia 2019 r.



część działki 2/6
liczba 2/32 obręb 0007
miasto Drawsko Pom.

25

Załącznik Nr 23 do uchwały Nr
Rady Miejskiej w Drawsku Pomorskim
z dnia 19 grudnia 2019 r.



część działki 58/6
obręb 0007 miasta
Drawsko Pomorskie

24

Załącznik Nr 24 do uchwały Nr Skala: 1:500

Rady Miejskiej w Drawsku Pomorskim

z dnia 19 grudnia 2019 r. 288985,35 635061,91



288900,68 634942,84



Główny Urząd Geodezji i Kartografii
ul. Wspólna 2
00-926 Warszawa

Uwaga: Ten wydruk ma charakter wyłącznie poglądowy i w żadnym razie nie może być traktowany jako dokument oficjalny.
© 2019 GUGiK Wszystkie prawa zastrzeżone.

ca



288534,10 634145,52

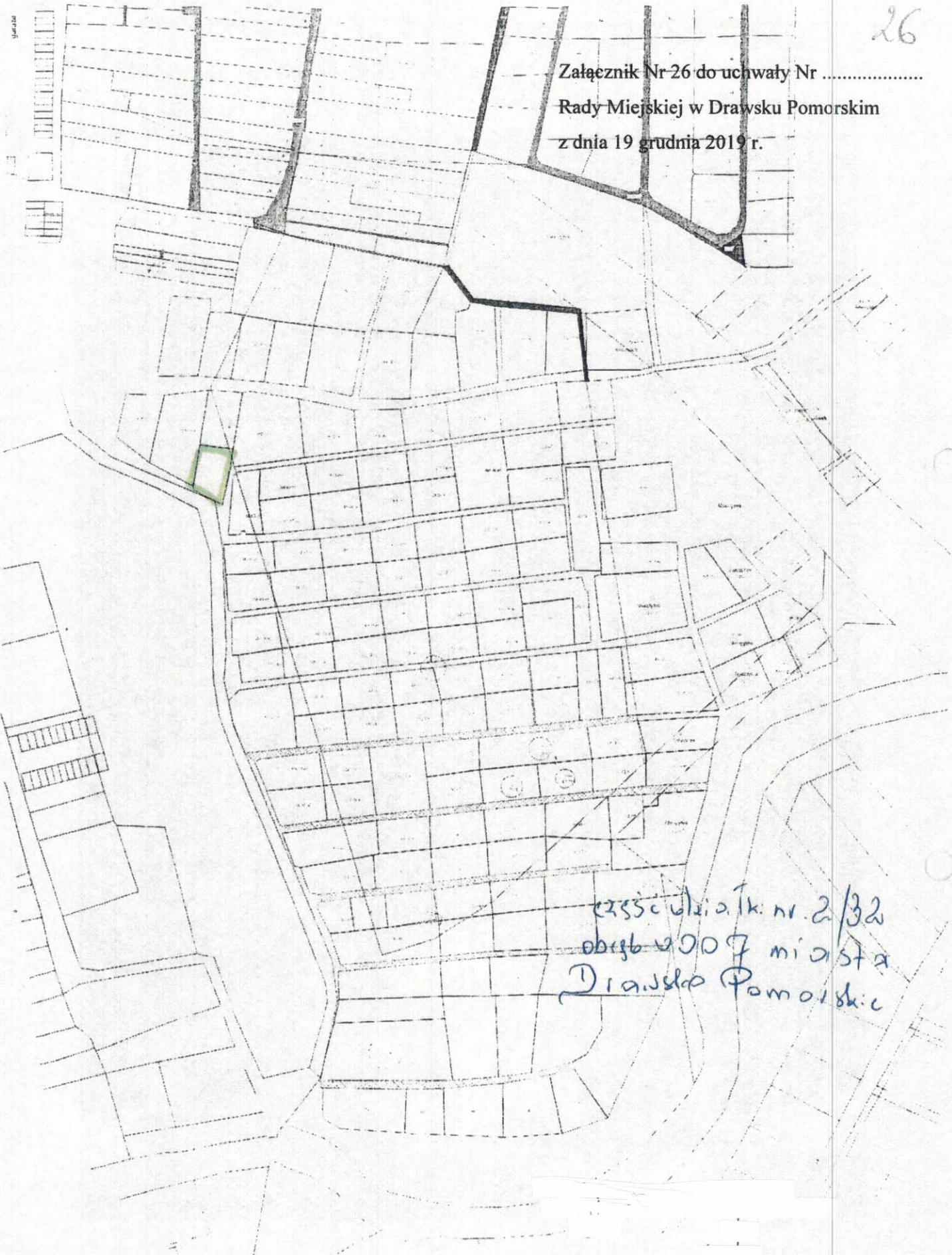


Główny Urząd Geodezji i Kartografii
ul. Wspólna 2
00-926 Warszawa

Uwaga: Ten wydruk ma charakter wyłącznie poglądowy i w żadnym razie nie może być traktowany jako dokument oficjalny.
© 2019 GUGiK Wszystkie prawa zastrzeżone.

26

Załącznik Nr 26 do uchwały Nr
Rady Miejskiej w Drawsku Pomorskim
z dnia 19 grudnia 2019 r.



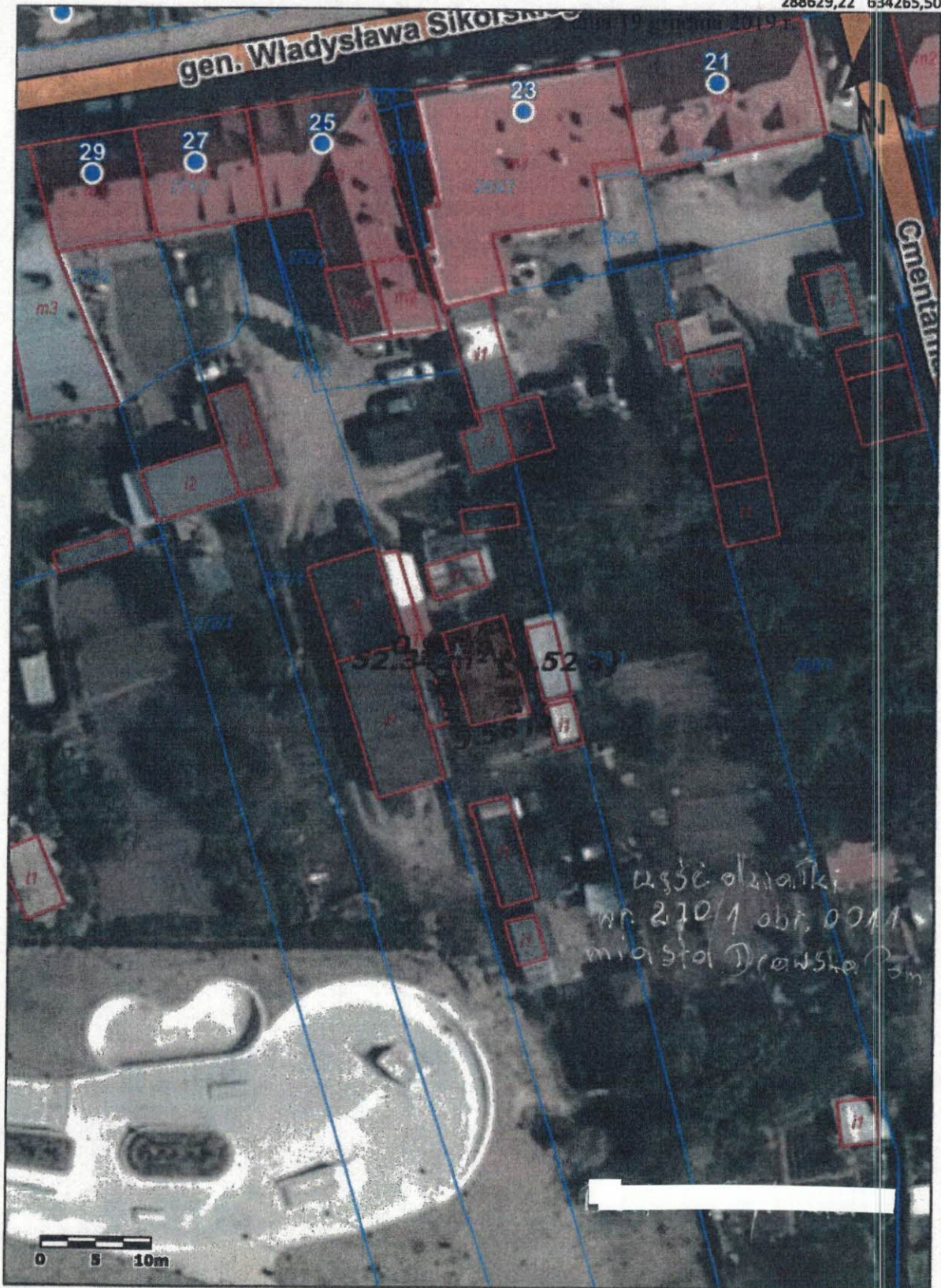
cz. 55 c.d. i a. k. nr. 2/32
obreg 2007 miasta
Drawsko Pomorskie



12
Załącznik Nr 27 do uchwały Nr
Rady Miejskiej w Drawsku Pomorskim
z dnia 19 grudnia 2019 r.



całosc działki nr. 2/6
obsz 0007 mi. orsta
Drawsko Pomorskie



288544,56 634146,44



Główny Urząd Geodezji i Kartografii
ul. Wspólna 2
00-926 Warszawa

Uwaga: Ten wydruk ma charakter wyłącznie poglądowy i w żadnym razie nie może być traktowany jako dokument oficjalny.
© 2019 GUGIK Wszystkie prawa zastrzeżone.

59

29

Załącznik Nr 29 do uchwały Nr
Rady Miejskiej w Drawsku Pomorskim
z dnia 19 grudnia 2019 r.



część działki nr. 2/32
obszar 0009 miasto
Drawsko Pomorskie

Załącznik Nr 30 do uchwały Nr
Rady Miejskiej w Drawsku Pomorskim
z dnia 19 grudnia 2019 r.



część działki nr 2/6
obręb 0007 m. o. st. a
Drawsko Pomorskie

OK

31

Załącznik Nr 31 do uchwały Nr
Rady Miejskiej w Drawsku Pomorskim
z dnia 19 grudnia 2019 r.



2255c działki nr 2/6
obręb 0007 miasta
Drawsko Pomorskie

32

Załącznik Nr 32 do uchwały Nr
Rady Miejskiej w Drawsku Pomorskim
z dnia 19 grudnia 2019 r.



1255c Al. Wolności nr. 2/32
obisb 0007 miasta
Drawsko Pomorskie

ca

Załącznik Nr 33 do uchwały Nr
Rady Miejskiej w Drawsku Pomorskim
z dnia 19 grudnia 2019 r.



część działki nr. 2/32
objętej 0007 miasto
Drawsko Pomorskie

34

Załącznik Nr 34 do uchwały Nr
Skala: 1:500

Rady Miejskiej w Drawsku Pomorskim

289322,96 633622,29

z dnia 19 grudnia 2019 r.



289238,29 633503,23



Główny Urząd Geodezji i Kartografii
ul. Wspólna 2
00-926 Warszawa

Uwaga: Ten wydruk ma charakter wyłącznie poglądowy i w żadnym razie nie może być traktowany jako dokument oficjalny.
© 2019 GUGIK Wszystkie prawa zastrzeżone.

SD



288897,51 634978,02



Główny Urząd Geodezji i Kartografii
ul. Wspólna 2
00-926 Warszawa

Uwaga: Ten wydruk ma charakter wyłącznie poglądowy i w żadnym razie nie może być traktowany jako dokument oficjalny.
© 2019 GUGIK Wszystkie prawa zastrzeżone.

Załącznik Nr 36 do uchwały Nr
Rady Miejskiej w Drawsku Pomorskim
z dnia 19 grudnia 2019 r.



Ląsek o/2/011k. 2/16
dotyczy 0007 miasta
Drawsko Pomorskie

37

Skala: 1:500
Załącznik Nr 37 do uchwały Nr
Rady Miejskiej w Drawsku Pomorskim
289392,29 633662,99
z dnia 19 grudnia 2019 r.



289307,63 633543,93



Główny Urząd Geodezji i Kartografii
ul. Wspólna 2
00-926 Warszawa

Uwaga: Ten wydruk ma charakter wyłącznie poglądowy i w żadnym razie nie może być traktowany jako dokument oficjalny.
© 2019 GUGiK Wszystkie prawa zastrzeżone.

Handwritten signature

38

Załącznik Nr 38 do uchwały Nr
Rady Miejskiej w Drawsku Pomorskim
z dnia 19 grudnia 2019 r.



ul. 25 sierpnia 2/6
obieg 0009 miast o/1
Drawsko Pomorskie

39

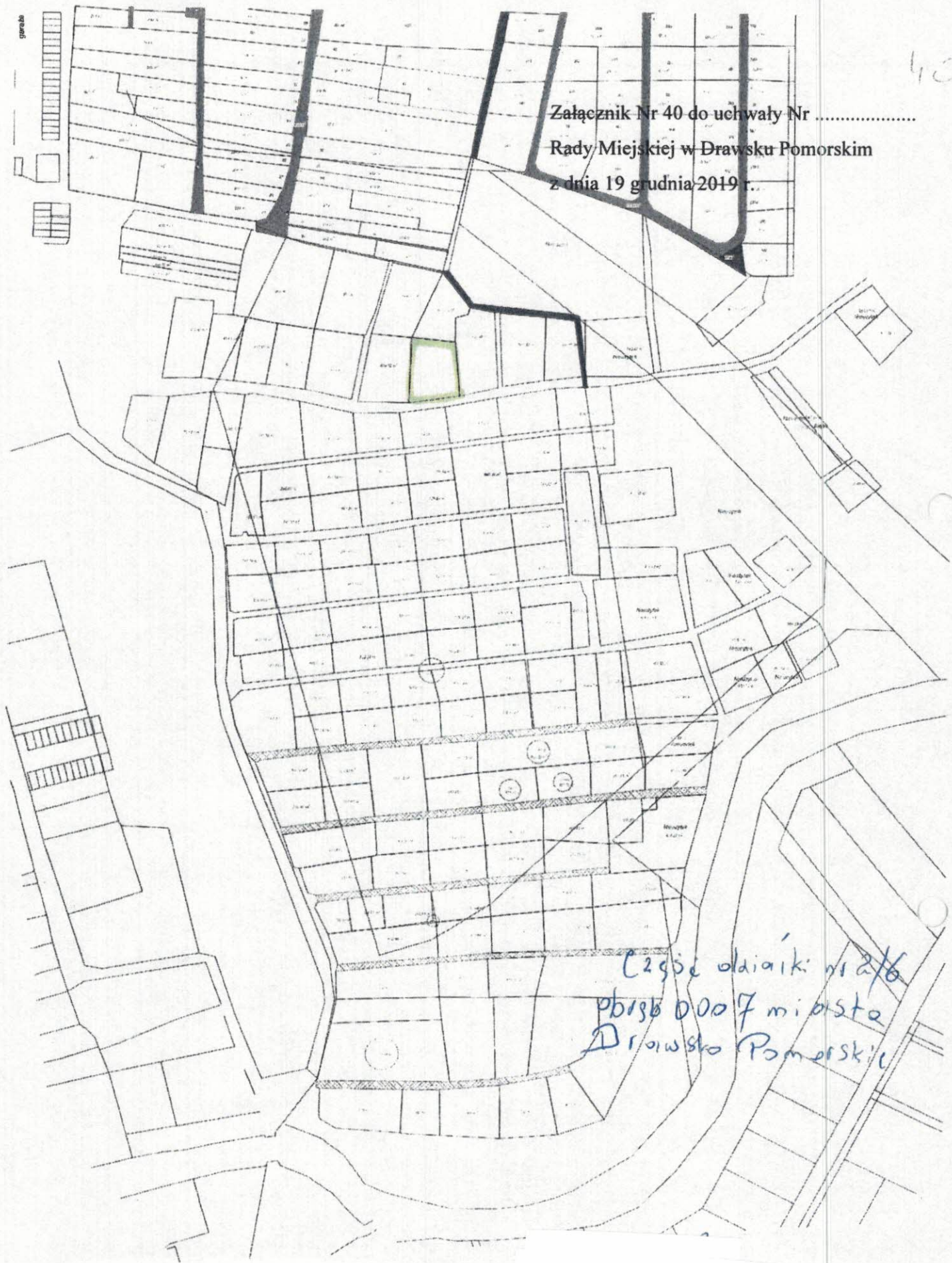
Załącznik Nr 39 do uchwały Nr
Rady Miejskiej w Drawsku Pomorskim
z dnia 19 grudnia 2019 r.



12952 działki nr. 2/6
06196 0007 miasta
Drawsko Pomorskie

40

Załącznik Nr 40 do uchwały Nr
Rady Miejskiej w Drawsku Pomorskim
z dnia 19 grudnia 2019 r.



Część działki nr 2/6
pobliż 0007 miasta
Drawsko Pomorskie

41

Załącznik Nr 41 do uchwały Nr Skala: 1:500

Rady Miejskiej w Drawsku Pomorskim

z dnia 19 grudnia 2019 r. 289327,67 633620,86



289243,00 633501,79



Główny Urząd Geodezji i Kartografii
ul. Wspólna 2
00-926 Warszawa


Uwaga: Ten wydruk ma charakter wyłącznie poglądowy i w żadnym razie nie może być traktowany jako dokument oficjalny.
© 2019 GUGIK Wszystkie prawa zastrzeżone.

42

Załącznik Nr 42 do uchwały Nr Skala: 1:500

Rady Miejskiej w Drawsku Pomorskim

z dnia 19 grudnia 2019 r. 288507,92 635275,56



288423,25 635156,50

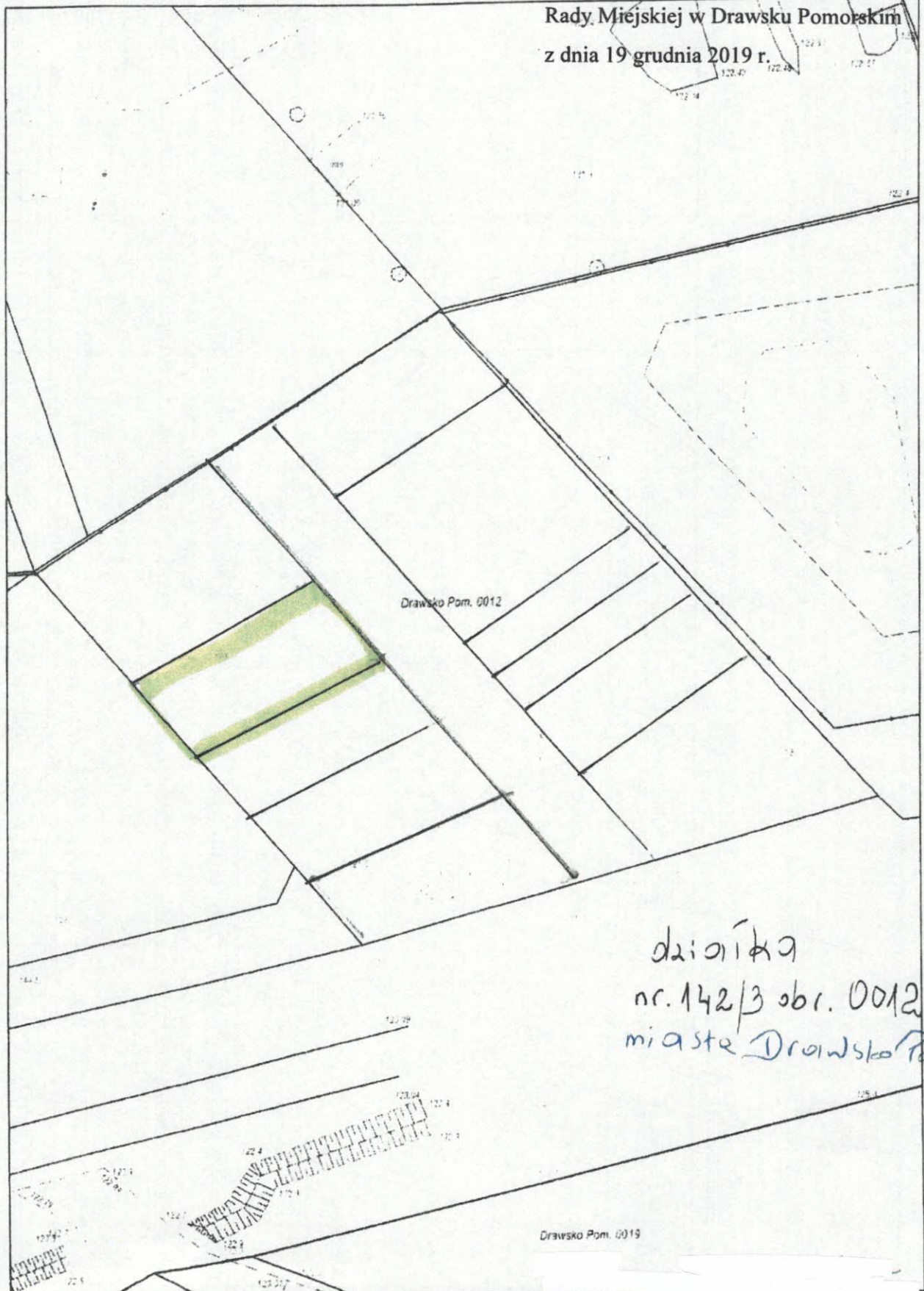


Główny Urząd Geodezji i Kartografii
ul. Wspólna 2
00-926 Warszawa

Uwaga: Ten wydruk ma charakter wyłącznie poglądowy i w żadnym razie nie może być traktowany jako dokument oficjalny.
© 2019 GUGIK Wszystkie prawa zastrzeżone.

J

Rady Miejskiej w Drawsku Pomorskim
z dnia 19 grudnia 2019 r.



działka
nr. 142/3 obr. 0012
miasto Drawsko Pom

Wydruk w skali 1:500

Wydruk z systemu WebEWID

Sporządził: MOJIBKA INOWIAK

Udostępniane informacje nie są dokumentami w postępowaniach administracyjnych i innych. Materiały zawierające informacje z powiatowego zasobu geodezyjnego i katastralnego (w tym dane z operatu ewidencji gruntów i budynków Urzędu Gminy w Drawsku Pomorskim) należy zamawiać w Wydziale Geodezji. Dokumenty zawierające inne informacje geodezyjne w Wewnętrzny Portalu Mapowym należy zamawiać w wydziałach merytorycznych, odpowiedzialnych za aktualizację tych danych.

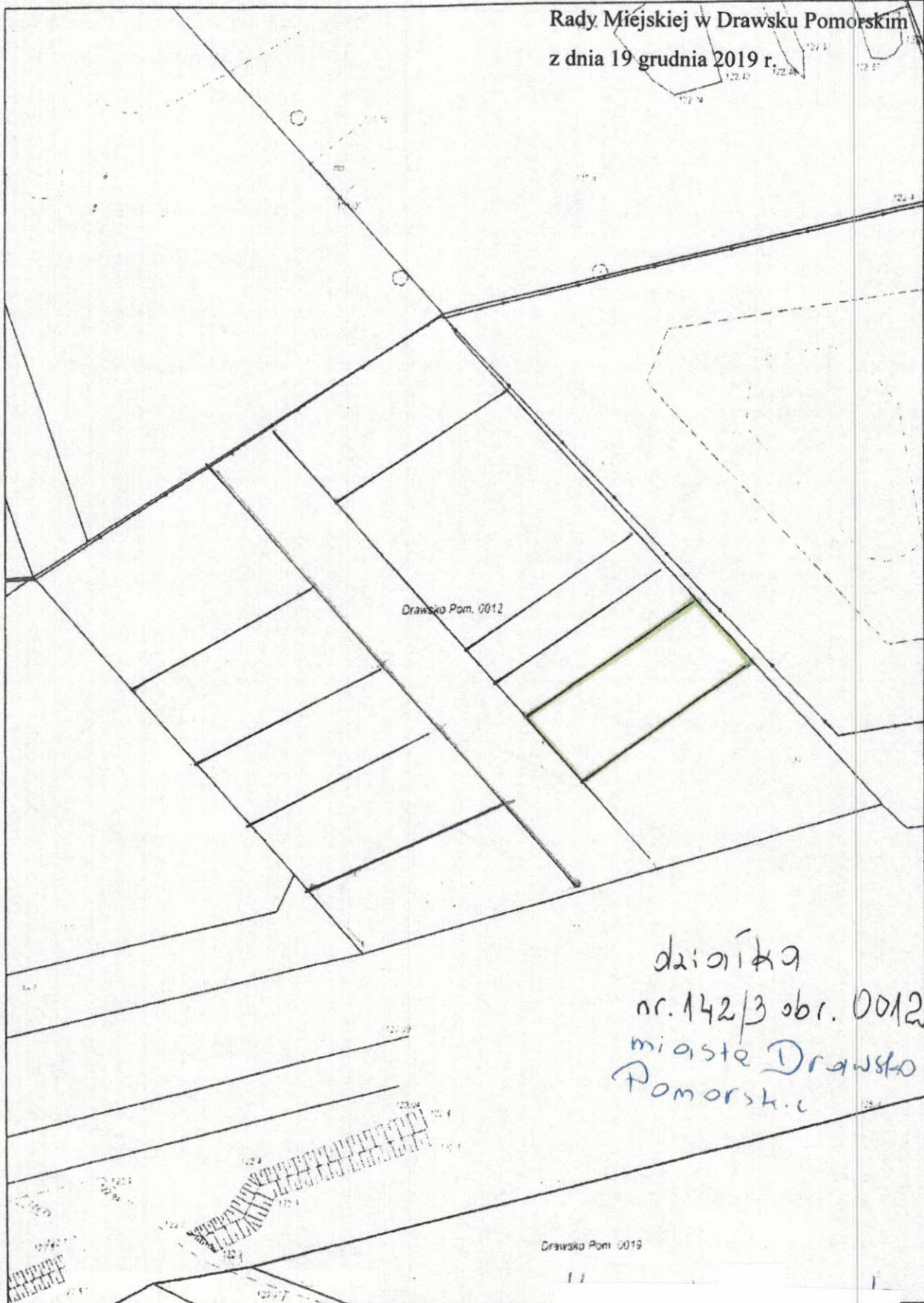
44

Dokument bez mocy prawnej.

24-10-2019

Wydruk mapy z systemu WebEwidencja Nr 44 do uchwały Nr

Rady Miejskiej w Drawsku Pomorskim
z dnia 19 grudnia 2019 r.



Wydruk w skali 1:500

Wydruk z systemu WebEwid

Sporządził: MONIKA Nowak

Udostępniane informacje nie są dokumentami w postępowaniach administracyjnych i innych. Materiały zawierające informacje z powiatowego zasobu geodezyjnego i kartograficznego (w tym dane z operatu ewidencji gruntów i budynków Urzędu Gminy w Drawsku Pomorskim) należy zamawiać w Wydziale Geodezji. Dokumenty zawierające inne informacje geodezyjne w Wydziale Geodezji Urzędu Gminy w Drawsku Pomorskim należy zamawiać w wydziałach miejskich, odpowiedzialnych za aktualizację tych danych.

CM

45

Załącznik Nr 45 do uchwały Nr
Rady Miejskiej w Drawsku Pomorskim
z dnia 19 grudnia 2019 r.



2550 działki nr 2/6
obsz 0007 miasto.
Drawsko Pomorskie

Załącznik Nr 46 do uchwały Nr Skala: 1:500
Rady Miejskiej w Drawsku Pomorskim
288973,99 635047,23
z dnia 19 grudnia 2007 r.



288889,32 634928,17



Główny Urząd Geodezji i Kartografii
ul. Wspólna 2
00-926 Warszawa

Uwaga: Ten wydruk ma charakter wyłącznie poglądowy i w żadnym razie nie może być traktowany jako dokument oficjalny.
© 2019 GUGiK Wszystkie prawa zastrzeżone.

99

47

Załącznik Nr 47 do uchwały Nr
Rady Miejskiej w Drawsku Pomorskim
z dnia 19 grudnia 2019 r.



48

Załącznik Nr 48 do uchwały Nr
Rady Miejskiej w Drawsku Pomorskim
z dnia 19 grudnia 2019 r.



część działki 2/32
obisb 0009 miasto
Drawsko Pomorskie

Uzasadnienie

Przedmiotem niniejszej uchwały są nieruchomości gruntowe położone na terenie gminy Drawsko Pomorskie na które wcześniej zawarte były umowy na czas oznaczony . Umowy te tracą ważność 31.12.2019r. Dotychczasowi dzierżawcy złożyli wnioski o przedłużenie dalszej dzierżawy.

Zgodnie z obowiązującym prawem w sytuacji, gdy po umowie dzierżawy zawartej na czas oznaczony do 3 lat strony zawierają kolejną umowę dotyczącą tej samej nieruchomości , zawarcie jej będzie możliwe w sytuacji podjęcia przez radę miejską odpowiedniej uchwały wyrażającej zgodę na bezprzetargowy tryb jej zawarcia.

Na mocy art. 37 ust. 4 ustawy z dnia 21 sierpnia 1997 r. o gospodarce nieruchomościami (Dz.U. z 2018 r. poz. 2204 i poz. 2348) z 2019 r. poz. 270, poz. 492, poz. 801, poz.1309, poz.1589, poz.1716, poz.1924) rada gminy może wyrazić zgodę na odstąpienie od obowiązku przetargowego trybu zawarcia umów użytkowania, najmu lub dzierżawy.

W związku z powyższym zasadne jest podjęcie niniejszej uchwały.

Sporządziła:

Władysława Szadziejcz

Z up. Burmistrza
Ireneusz Kabat
Z-ca Burmistrza

