

Q 0006.159.2019.EK

R A D A M I E J S K A
w Drawsku Pomorskim
wpłynęło dnia 21.11.2019 r.
Nr. zał.
podpis

Projekt

Projekt Burmistrza Drawska Pomorskiego
Druk Nr 159

**UCHWAŁA NR
RADY MIEJSKIEJ W DRAWSKU POMORSKIM**

z dnia 2019 r.

**w sprawie zgody na odstąpienie od obowiązku przetargowego trybu zawarcia umowy
dzierżawy**

Na podstawie art. 37 ust. 4 zdanie drugie ustawy z dnia 21 sierpnia 1997 r. o gospodarce nieruchomościami (Dz.U. z 2018 r. poz. 2204, poz. 2348 z 2019 r. poz. 270, poz. 492, poz. 801, poz. 1309, poz. 1589, poz. 1716, poz. 1924, poz. 2020) Rada Miejska w Drawsku Pomorskim uchwala, co następuje:

§ 1. Wyraża się zgodę na odstąpienie od obowiązku przetargowego trybu zawarcia umowy dzierżawy na czas nieoznaczony z :

- 1) [redacted] na część działki nr 2/6 o pow. 300m² obręb 0007 miasta Drawsko Pomorskie, z przeznaczeniem na cele warzywne (zgodnie z załącznikiem nr 1),
- 2) [redacted] na część działki nr 2/6 o pow. 314m² obręb 0007 miasta Drawsko Pomorskie z przeznaczeniem na cele warzywne (zgodnie z załącznikiem nr 2),
- 3) [redacted] na część działki nr 2/6 o pow. 352m² obręb 0007 miasta Drawsko Pomorskie z przeznaczeniem na cele warzywne (zgodnie z załącznikiem nr 3),
- 4) [redacted] na część działki nr 2/6 o pow. 349m² obręb 0007 miasta Drawsko Pomorskie z przeznaczeniem na cele warzywne (zgodnie z załącznikiem nr 4),
- 5) [redacted] na część działki nr 2/6 o pow. 297m² obręb 0007 miasta Drawsko Pomorskie z przeznaczeniem na cele warzywne (zgodnie z załącznikiem nr 5),
- 6) [redacted] na część działki nr 2/32 o pow. 386m² obręb 0007 miasta Drawsko Pomorskie z przeznaczeniem na cele warzywne (zgodnie z załącznikiem nr 6),
- 7) [redacted] na część działki nr 2/6 o pow. 280m² oraz część działki nr 2/32 o pow. 62m² obręb 0007 miasta Drawsko Pomorskie z przeznaczeniem na cele warzywne (zgodnie z załącznikiem nr 7),
- 8) [redacted] na część działki nr 2/6 o pow. 300m² oraz część działki nr 2/32 o pow. 392m² obręb 0007 miasta Drawsko Pomorskie z przeznaczeniem na cele warzywne (zgodnie z załącznikiem nr 8),
- 9) [redacted] na część działki nr 2/6 o pow. 234m² oraz część działki nr 58/6 o pow. 200m² obręb 0007 miasta Drawsko Pomorskie z przeznaczeniem na cele warzywne (zgodnie z załącznikiem nr 9),
- 10) [redacted] na część działki nr 7 o pow. 210m² obręb 0012 miasta Drawsko Pomorskie z przeznaczeniem na cele warzywne (zgodnie z załącznikiem nr 10),
- 11) [redacted] na część działki nr 19/5 o pow. 261m² obręb 0007 miasta Drawsko Pomorskie z przeznaczeniem na cele warzywne (zgodnie z załącznikiem nr 11),

Q

- 12) [redacted] na część działki nr 269/1 o pow. 68m² obręb 0011 miasta Drawsko Pomorskie z przeznaczeniem na cele warzywne (zgodnie z załącznikiem nr 12),
- 13) [redacted] na część działki nr 2/6 o pow. 71m² oraz część działki nr 2/32 o pow. 300m² obręb 0007 miasta Drawsko Pomorskie z przeznaczeniem na cele warzywne (zgodnie z załącznikiem nr 13),
- 14) [redacted] na część działki nr 360 o pow. 25m² obręb 0011 miasta Drawsko Pomorskie z przeznaczeniem na cele handlowe (zgodnie z załącznikiem nr 14),
- 15) [redacted] na część działki nr 2/32 o pow. 780m² obręb 0007 miasta Drawsko Pomorskie z przeznaczeniem na cele warzywne (zgodnie z załącznikiem nr 15),
- 16) [redacted] na część działki nr 290/4 o pow. 583m² obręb 0011 miasta Drawsko Pomorskie z przeznaczeniem na cele warzywne (zgodnie z załącznikiem nr 16),
- 17) [redacted] na część działki nr 2/32 o pow. 188m² obręb 0007 miasta Drawsko Pomorskie z przeznaczeniem na cele warzywne (zgodnie z załącznikiem nr 17),
- 18) [redacted] na część działki nr 2/6 o pow. 309m² obręb 0007 miasta Drawsko Pomorskie z przeznaczeniem na cele warzywne (zgodnie z załącznikiem nr 18),
- 19) [redacted] na część działki nr 8/2 o pow. 282m² oraz część działki nr 8/7 o pow. 180m² obręb 0019 miasta Drawsko Pomorskie z przeznaczeniem na cele warzywne (zgodnie z załącznikiem nr 19),
- 20) [redacted] na część działki nr 416/2 o pow. 410m² obręb Łabędzie gmina Drawsko Pomorskie z przeznaczeniem na cele warzywne (zgodnie z załącznikiem nr 20),
- 21) [redacted] na część działki nr 2/32 o pow. 526m² obręb 0007 miasta Drawsko Pomorskie z przeznaczeniem na cele warzywne (zgodnie z załącznikiem nr 21),
- 22) [redacted] na część działki nr 2/32 o pow. 414m² obręb 0007 miasta Drawsko Pomorskie z przeznaczeniem na cele warzywne (zgodnie z załącznikiem nr 22),
- 23) [redacted] na część działki nr 2/32 o pow. 189m² obręb 0007 miasta Drawsko Pomorskie z przeznaczeniem na cele warzywne (zgodnie z załącznikiem nr 23),
- 24) [redacted] na część działki nr 2/6 o pow. 350m² obręb 0007 miasta Drawsko Pomorskie z przeznaczeniem na cele warzywne (zgodnie z załącznikiem nr 24),
- 25) [redacted] na część działki nr 173/6 o pow. 177m² obręb 0006 miasta Drawsko Pomorskie z przeznaczeniem na cele warzywne (zgodnie z załącznikiem nr 25),
- 26) [redacted] na część działki nr 393 o pow. 88m² obręb 0011 miasta Drawsko Pomorskie z przeznaczeniem na cele warzywne (zgodnie z załącznikiem nr 26),
- 27) [redacted] działka nr 257 o pow. 319m² obręb 0011 miasta Drawsko Pomorskie z przeznaczeniem na cele warzywne
- 28) [redacted] na część działki nr 2/32 o pow. 386m² obręb 0007 miasta Drawsko Pomorskie z przeznaczeniem na cele warzywne (zgodnie z załącznikiem nr 27),
- 29) [redacted] na część działki nr 41/15 o pow. 1255m² obręb 0012 miasta Drawsko Pomorskie z przeznaczeniem na cele rolne (zgodnie z załącznikiem nr 28),
- 30) [redacted] na część działki nr 2/6 o pow. 332m² obręb 0007 miasta Drawsko Pomorskie z przeznaczeniem na cele warzywne (zgodnie z załącznikiem nr 29),

- 31) [redacted] na część działki nr 393 o pow. 203m² obręb 0011 miasta Drawsko Pomorskie z przeznaczeniem na cele warzywne (zgodnie z załącznikiem nr 30),
- 32) [redacted] na część działki nr 2/6 o pow. 553m² obręb 0007 miasta Drawsko Pomorskie z przeznaczeniem na cele warzywne (zgodnie z załącznikiem nr 31),
- 33) [redacted] na część działki nr 2/32 o pow. 599m² obręb 0007 miasta Drawsko Pomorskie z przeznaczeniem na cele warzywne (zgodnie z załącznikiem nr 32),
- 34) [redacted] na część działki nr 270/1 o pow. 77m² obręb 0011 miasta Drawsko Pomorskie z przeznaczeniem na cele warzywne (zgodnie z załącznikiem nr 33),
- 35) [redacted] na część działki nr 6 o pow. 104m² obręb 0012 miasta Drawsko Pomorskie z przeznaczeniem na cele warzywne (zgodnie z załącznikiem nr 34),
- 36) [redacted] na część działki nr 2/6 o pow. 358m² obręb 0007 miasta Drawsko Pomorskie z przeznaczeniem na cele warzywne (zgodnie z załącznikiem nr 35),
- 37) [redacted] na część działki nr 268/1 o pow. 307m² obręb 0011 miasta Drawsko Pomorskie (zgodnie z załącznikiem graficznym nr 36),
- 38) [redacted] na część działki nr 268/1 o pow. 162m² obręb 0011 miasta Drawsko Pomorskie (zgodnie z załącznikiem graficznym nr 37),
- 39) [redacted] na część działki nr 2/32 o pow. 390m² obręb 0007 miasta Drawsko Pomorskie z przeznaczeniem na cele warzywne (zgodnie z załącznikiem nr 38),
- 40) [redacted] na część działki nr 2/32 o pow. 268m² obręb 0007 miasta Drawsko Pomorskie z przeznaczeniem na cele warzywne (zgodnie z załącznikiem nr 39),
- 41) [redacted] na część działki nr 2/32 o pow. 337m² obręb 0007 miasta Drawsko Pomorskie z przeznaczeniem na cele warzywne (zgodnie z załącznikiem nr 40),
- 42) [redacted] na część działki nr 2/32 o pow. 421m² obręb 0007 miasta Drawsko Pomorskie z przeznaczeniem na cele warzywne (zgodnie z załącznikiem nr 41),
- 43) [redacted] na część działki nr 2/32 o pow. 596m² obręb 0007 miasta Drawsko Pomorskie z przeznaczeniem na cele warzywne (zgodnie z załącznikiem nr 42),
- 44) [redacted] na część działki nr 142/3 o pow. 308m² obręb 0012 miasta Drawsko Pomorskiego z przeznaczeniem na cele warzywne (zgodnie z załącznikiem graficznym nr 43),
- 45) [redacted] na część działki nr 142/3 o pow. 243m² obręb 0012 miasta Drawsko Pomorskiego z przeznaczeniem na cele warzywne (zgodnie z załącznikiem graficznym nr 44),
- 46) [redacted] na część działki nr 2/6 o pow. 359m² obręb 0007 miasta Drawsko Pomorskie z przeznaczeniem na cele warzywne (zgodnie z załącznikiem nr 45),
- 47) [redacted] na część działki nr 2/32 o pow. 330m² obręb 0007 miasta Drawsko Pomorskie z przeznaczeniem na cele warzywne (zgodnie z załącznikiem nr 46),
- 48) [redacted] na część działki nr 142/3 o pow. 450m² obręb 0012 miasta Drawsko Pomorskiego z przeznaczeniem na cele warzywne (zgodnie z załącznikiem graficznym nr 47),

Handwritten mark

49) [redacted] na część działki nr 8/2 o pow. 130m² oraz część działki nr 8/7 o pow. 189m² obręb 0019 miasta Drawsko Pomorskie z przeznaczeniem na cele warzywne (zgodnie z załącznikiem nr 48),

§ 2. Uchwała wchodzi w życie z dniem podjęcia.

Przewodniczący Rady
Miejskiej w Drawsku
Pomorskim

Ireneusz Gendek

Pod względem [redacted] [redacted] [redacted]

[redacted]

[redacted]
RADA MIEJSKA

Załącznik Nr 1 do uchwały Nr
Rady Miejskiej w Drawsku Pomorskim
z dnia 2019 r.



część działki
nr. 2/6 obsz 0002
miasto Drawsko Pom

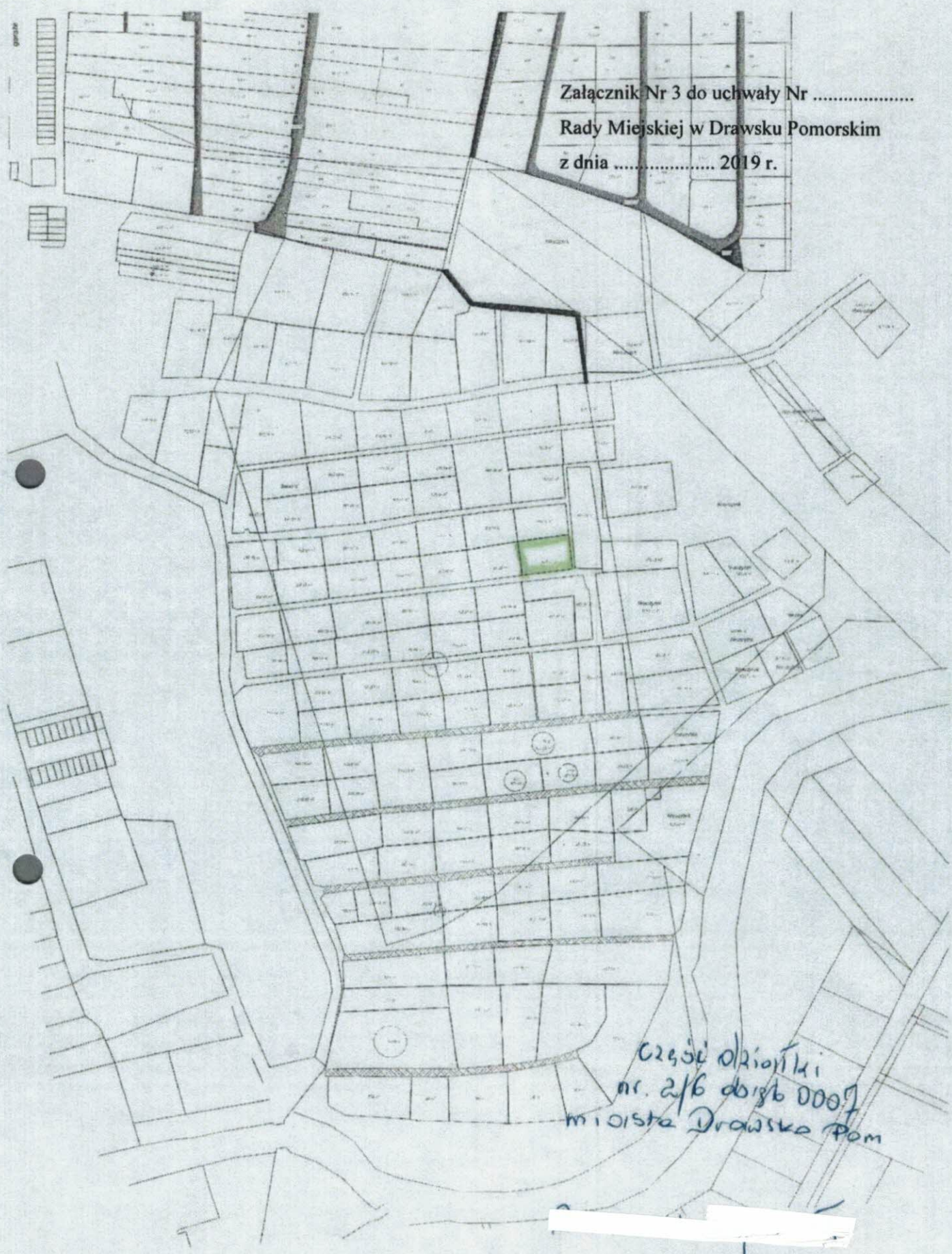
CL

Załącznik Nr 2 do uchwały Nr
Rady Miejskiej w Drawsku Pomorskim
z dnia 2019 r.



część działki
nr. 2/6 obisb 0007
miasto Drawsko Pom

Załącznik Nr 3 do uchwały Nr
Rady Miejskiej w Drawsku Pomorskim
z dnia 2019 r.



*część działki
nr. 2/6 do syb 0007
miasta Drawsko Pom*

Załącznik Nr 4 do uchwały Nr
Rady Miejskiej w Drawsku Pomorskim
z dnia 2019 r.



J

Załącznik Nr 5 do uchwały Nr
Rady Miejskiej w Drawsku Pomorskim
z dnia 2019 r.

część działki
nr 2/6 obsz 0007
miasta Drawsko Pomorskie

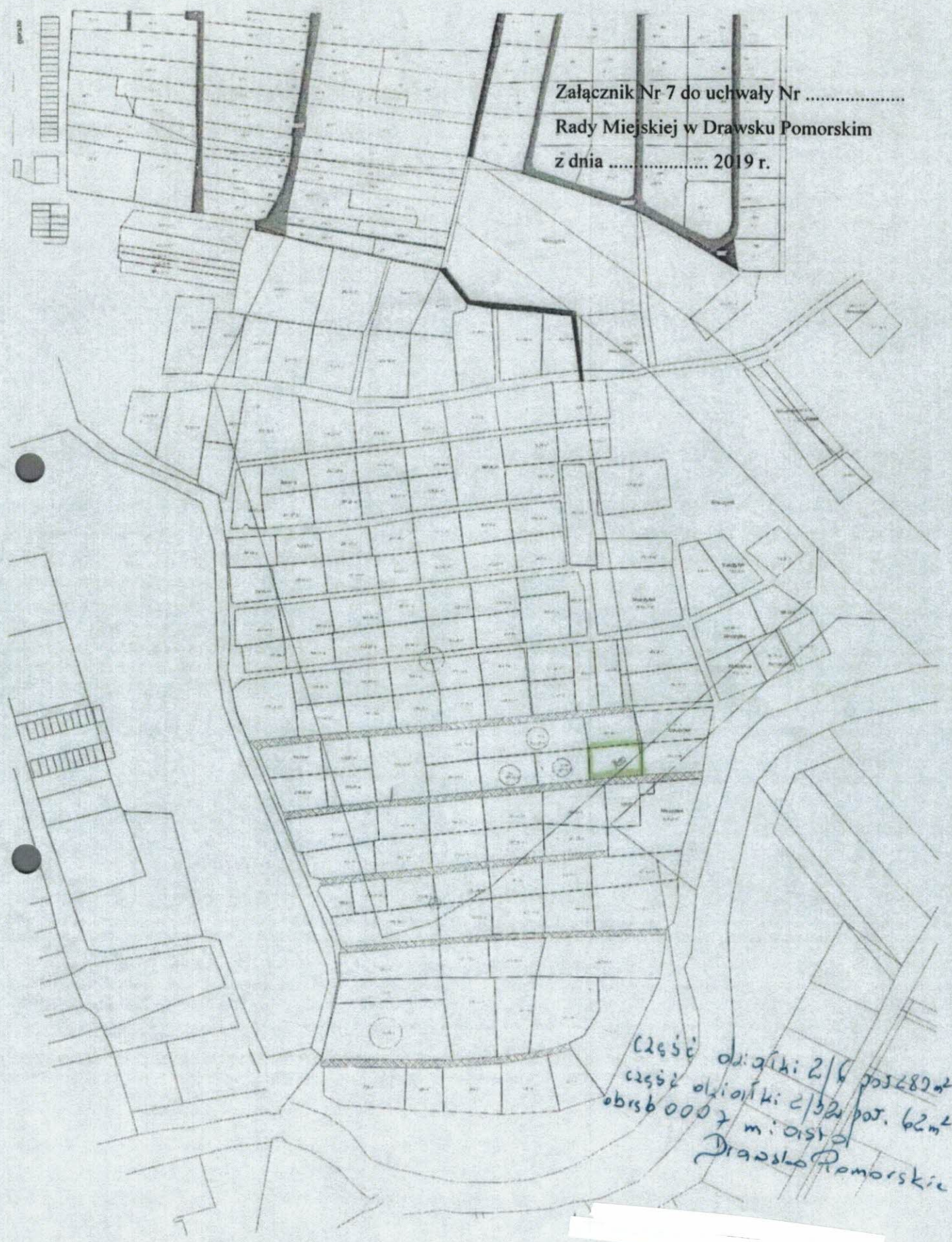
Załącznik Nr 6 do uchwały Nr
Rady Miejskiej w Drawsku Pomorskim
z dnia 2019 r.



część działki nr 2/302
obszar 0007 miasta
Drawsko Pom.

CG

Załącznik Nr 7 do uchwały Nr
Rady Miejskiej w Drawsku Pomorskim
z dnia 2019 r.



część działki 2/6 505280m²
część działki 2/32 par. 62m²
obsz 0007 miasta
Drawsko Pomorskie

JK

Załącznik Nr 8 do uchwały Nr
Rady Miejskiej w Drawsku Pomorskim
z dnia 2019 r.



część działki 2/6
część działki 2/3b
obł. 0009 miasta
Drawsko Pomorskie

99

Załącznik Nr 9 do uchwały Nr
Rady Miejskiej w Drawsku Pomorskim
z dnia 2019 r.

część działki nr 2/6
część działki 58/6
obrob 0007 miasta
Drawsko Pom

CEA



289254,72 634247,92



Główny Urząd Geodezji i Kartografii
ul. Wspólna 2
00-926 Warszawa

Uwaga: Ten wydruk ma charakter wyłącznie poglądowy i w żadnym razie nie może być traktowany jako dokument oficjalny.

© 2019 GUGiK Wszystkie prawa zastrzeżone.





288881,38 634870,62



Główny Urząd Geodezji i Kartografii
ul. Wspólna 2
00-926 Warszawa

Uwaga: Ten wydruk ma charakter wyłącznie poglądowy i w żadnym razie nie może być traktowany jako dokument oficjalny.
© 2019 GUGIK Wszystkie prawa zastrzeżone.



288577,64 634102,00



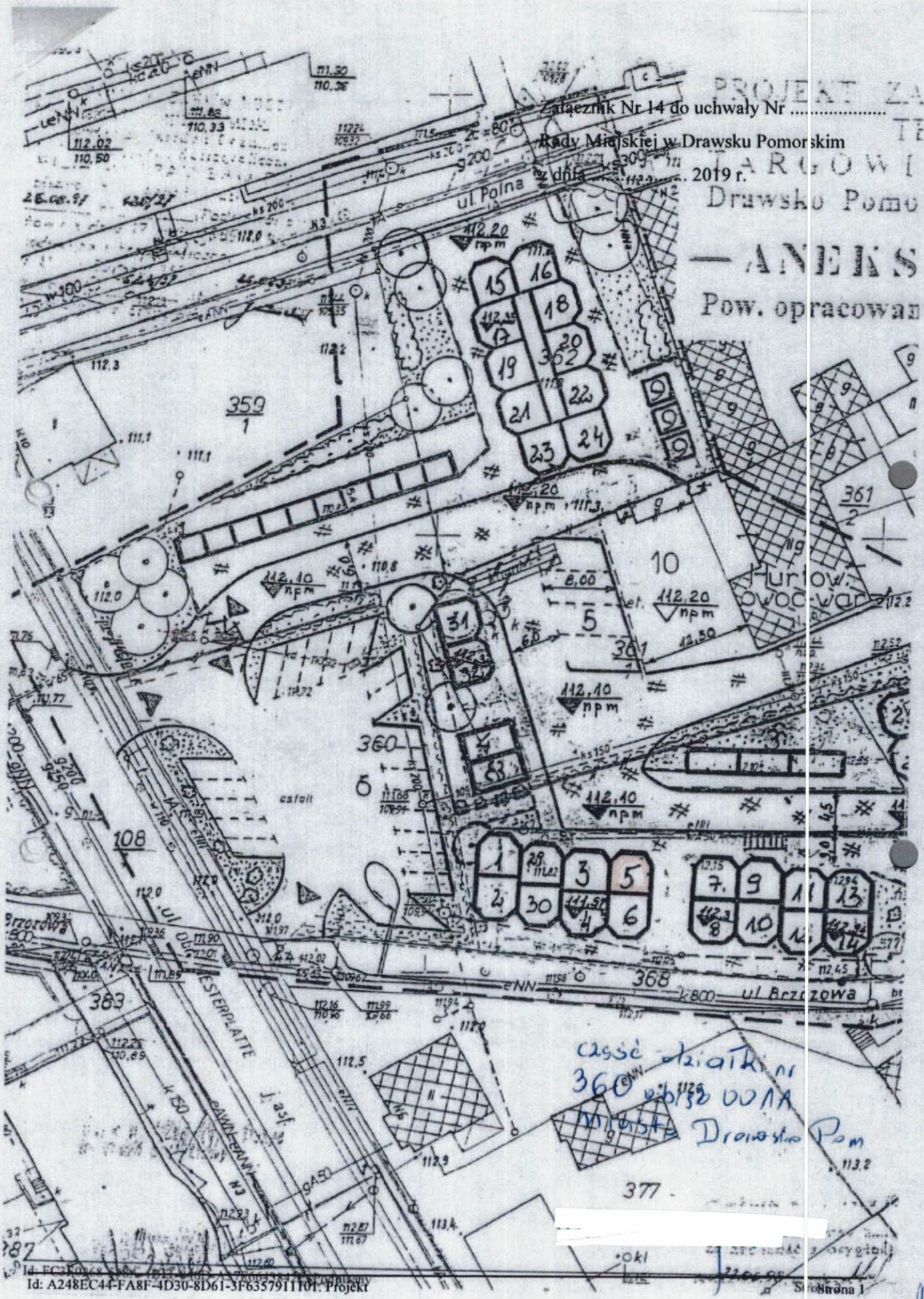
Główny Urząd Geodezji i Kartografii
ul. Wspólna 2
00-926 Warszawa

Uwaga: Ten wydruk ma charakter wyłącznie poglądowy i nie powinien być traktowany jako dokument oficjalny.
© 2019 GUGiK Wszystkie prawa zastrzeżone.

d

Załącznik Nr 13 do uchwały Nr
Rady Miejskiej w Drawsku Pomorskim
z dnia 2019 r.

część działki
nr 2/32 i część 2/6
obsz. ODD7 miasto
Drawsko Pomorskie



PROJEKT ZA
 Załącznik Nr 14 do uchwały Nr
 Rady Miejskiej w Drawsku Pomorskim
 dnia 2019 r.
 TARGOWI
 Drawsko Pomo
 ANEKS
 Pow. opracowan

case działki nr
 360
 w bryle UOAA
 w Miasta Drawsko Pom
 113.2

Załącznik Nr 15 do uchwały Nr
Rady Miejskiej w Drawsku Pomorskim
z dnia 2019 r.



część działki 2/32
obisb 0009 miasta Drawsko
Pomorskie





288297,31 634096,05



Główny Urząd Geodezji i Kartografii
ul. Wspólna 2
00-926 Warszawa

Uwaga: Ten wydruk ma charakter wyłącznie poglądowy i w żadnym razie nie może być traktowany jako dokument oficjalny.
© 2019 GUGIK Wszystkie prawa zastrzeżone.

Załącznik Nr 17 do uchwały Nr
Rady Miejskiej w Drawsku Pomorskim
z dnia 2019 r.



część działki
nr 2/32 obs 6 0007
miasta Drawsko Pom



Załącznik Nr 18 do uchwały Nr
Rady Miejskiej w Drawsku Pomorskim
z dnia 2019 r.





289844,55 633324,46



Główny Urząd Geodezji i Kartografii
ul. Wspólna 2
00-926 Warszawa

Uwaga: Ten wydruk ma charakter wyłącznie poglądowy i w żadnym razie nie może być traktowany jako dokument oficjalny.
© 2019 GUGiK Wszystkie prawa zastrzeżone.



289238,52 647406,54



Główny Urząd Geodezji i Kartografii
ul. Wspólna 2
00-926 Warszawa

Uwaga: Ten wydruk ma charakter wyłącznie poglądowy i w żadnym
razie nie może być traktowany jako dokument oficjalny.
© 2019 GUGiK Wszystkie prawa zastrzeżone.

gn

Załącznik Nr 21 do uchwały Nr
Rady Miejskiej w Drawsku Pomorskim
z dnia 2019 r.

część działki nr 2/32
obr. 0007 miasta Drawsko
Pom.

Załącznik Nr 22 do uchwały Nr
Rady Miejskiej w Drawsku Pomorskim
z dnia 2019 r.



część działki nr 2/300
obręb 0007 miasteczko
Drawsko Pomorskie

Załącznik Nr 23 do uchwały Nr
Rady Miejskiej w Drawsku Pomorskim
z dnia 2019 r.

część działki 2/32
obrob 0007 miasta
Drawsko Pomorskie

Załącznik Nr 24 do uchwały Nr
Rady Miejskiej w Drawsku Pomorskim
z dnia 2019 r.



część działki nr. 2/6
obsz. 0002 miasta
Drawsko Pomorskie

J




288480,54 635181,37



Główny Urząd Geodezji i Kartografii
ul. Wspólna 2
00-926 Warszawa

Uwaga: Ten wydruk ma charakter wyłącznie poglądowy i w żadnym razie nie może być traktowany jako dokument oficjalny.
© 2019 GUGIK Wszystkie prawa zastrzeżone.



288308,95 633622,05



Główny Urząd Geodezji i Kartografii
ul. Wspólna 2
00-926 Warszawa

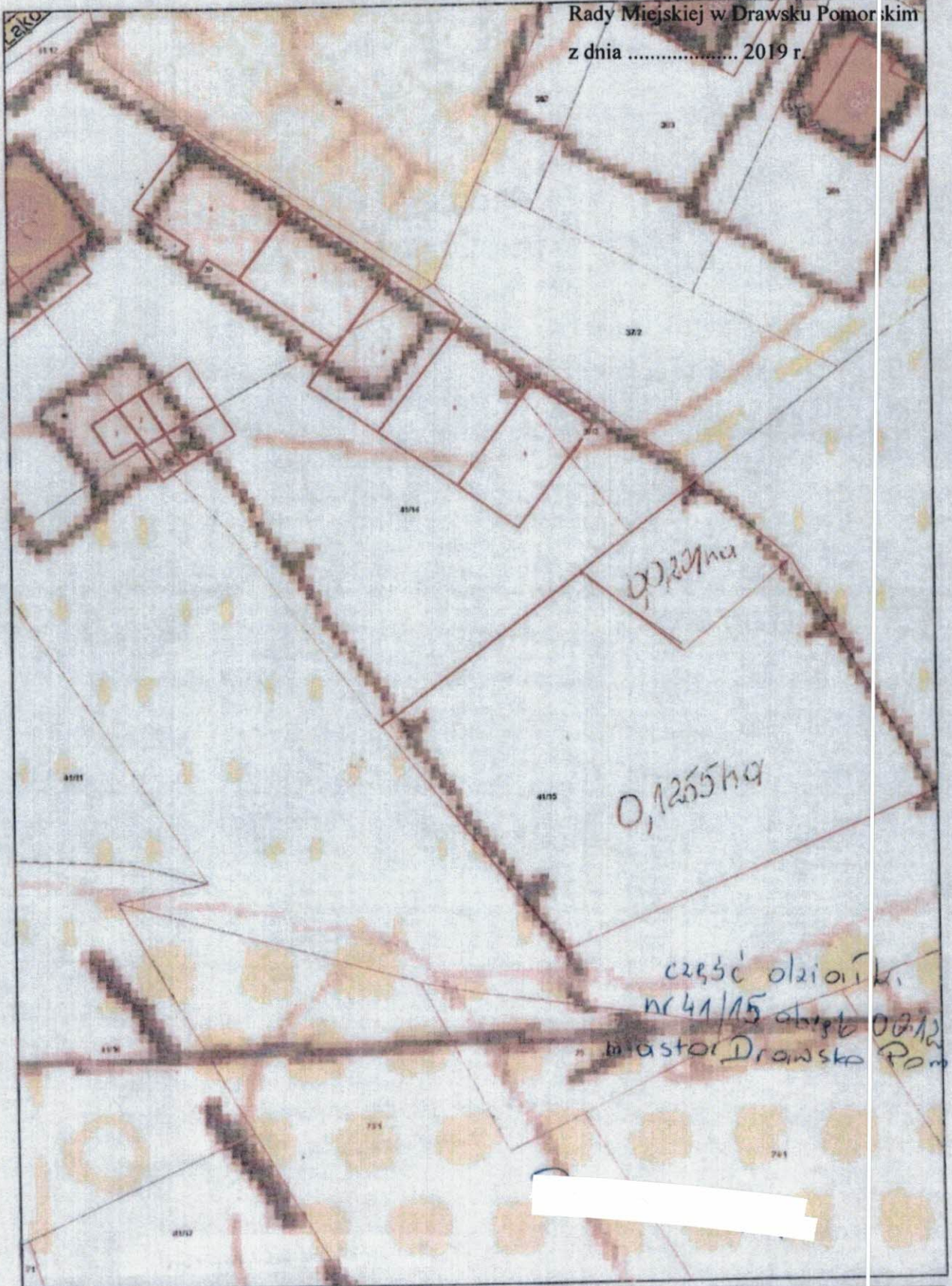
Uwaga: Ten wydruk ma charakter wyłącznie poglądowy i w żadnym razie nie może być traktowany jako dokument oficjalny.
© 2019 GUGIK Wszystkie prawa zastrzeżone.

g

Załącznik Nr 27 do uchwały Nr
Rady Miejskiej w Drawsku Pomorskim
z dnia 2019 r.

działki nr 2/32
obsz 0007 miasta
Drawsko Pomorskie

Rady Miejskiej w Drawsku Pomorskim
z dnia 2019 r.



Załącznik Nr 29 do uchwały Nr
Rady Miejskiej w Drawsku Pomorskim
z dnia 2019 r.

część działki nr 2/6
obsz 0007 miasta
Drawsko Pomorskie



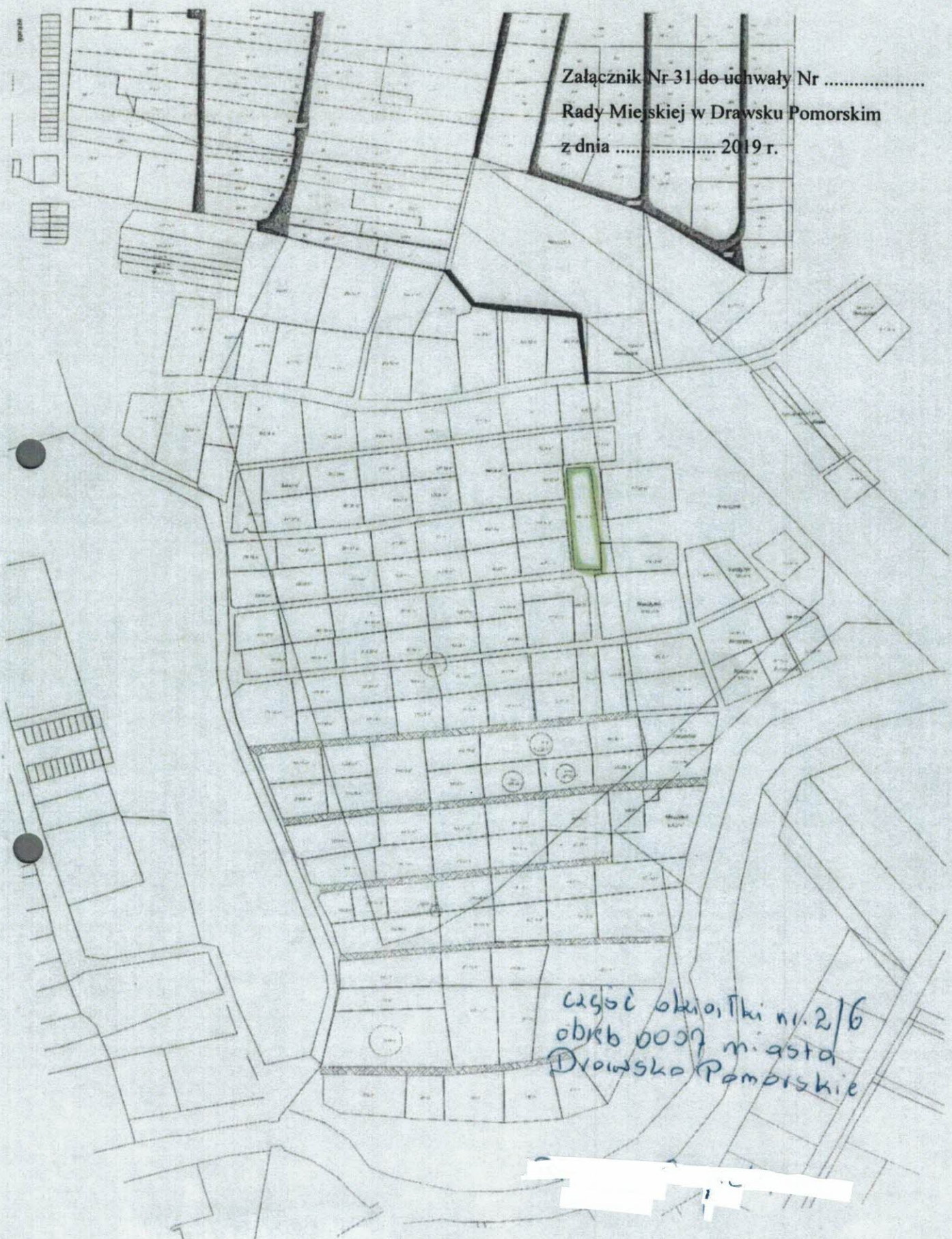
288288,18 633613,32



Główny Urząd Geodezji i Kartografii
ul. Wspólna 2
00-926 Warszawa

Uwaga: Ten wydruk ma charakter wyłącznie poglądowy i w żadnym razie nie może być traktowany jako dokument oficjalny.
© 2019 GUGIK Wszystkie prawa zastrzeżone.

Załącznik Nr 31 do uchwały Nr
Rady Miejskiej w Drawsku Pomorskim
z dnia 2019 r.



część działki nr. 2/6
obwód 0007 m.asta
Drawsko Pomorskie

Załącznik Nr 32 do uchwały Nr
Rady Miejskiej w Drawsku Pomorskim
z dnia 2019 r.



część działki
nr. 2/32 obsz. 0002
miasta Drawsko Pom

CK



288560,84 634122,64



Główny Urząd Geodezji i Kartografii
ul. Wspólna 2
00-926 Warszawa

Uwaga: Ten wydruk ma charakter wyłącznie poglądowy i w żadnym razie nie może być traktowany jako dokument oficjalny.
© 2019 GUGIK Wszystkie prawa zastrzeżone.



289155,62 634085,60



Główny Urząd Geodezji i Kartografii
ul. Wspólna 2
00-926 Warszawa

Uwaga: Ten wydruk ma charakter wyłącznie poglądowy i w żadnym
razie nie może być traktowany jako dokument oficjalny.
© 2019 GUGIK Wszystkie prawa zastrzeżone

g

Załącznik Nr 35 do uchwały Nr
Rady Miejskiej w Drawsku Pomorskim
z dnia 2019 r.



część działki
nr 2/6 obręb 0007
miasta Drawsko Pom



288598,28 634108,48



Główny Urząd Geodezji i Kartografii
ul. Wspólna 2
00-926 Warszawa

Uwaga: Ten wydruk ma charakter wyłącznie poglądowy i w żadnym
razie nie może być traktowany jako dokument oficjalny.
© 2019 GUGiK Wszystkie prawa zastrzeżone.

Handwritten signature or mark.



288596,95 634097,90



Główny Urząd Geodezji i Kartografii
ul. Wspólna 2
00-926 Warszawa

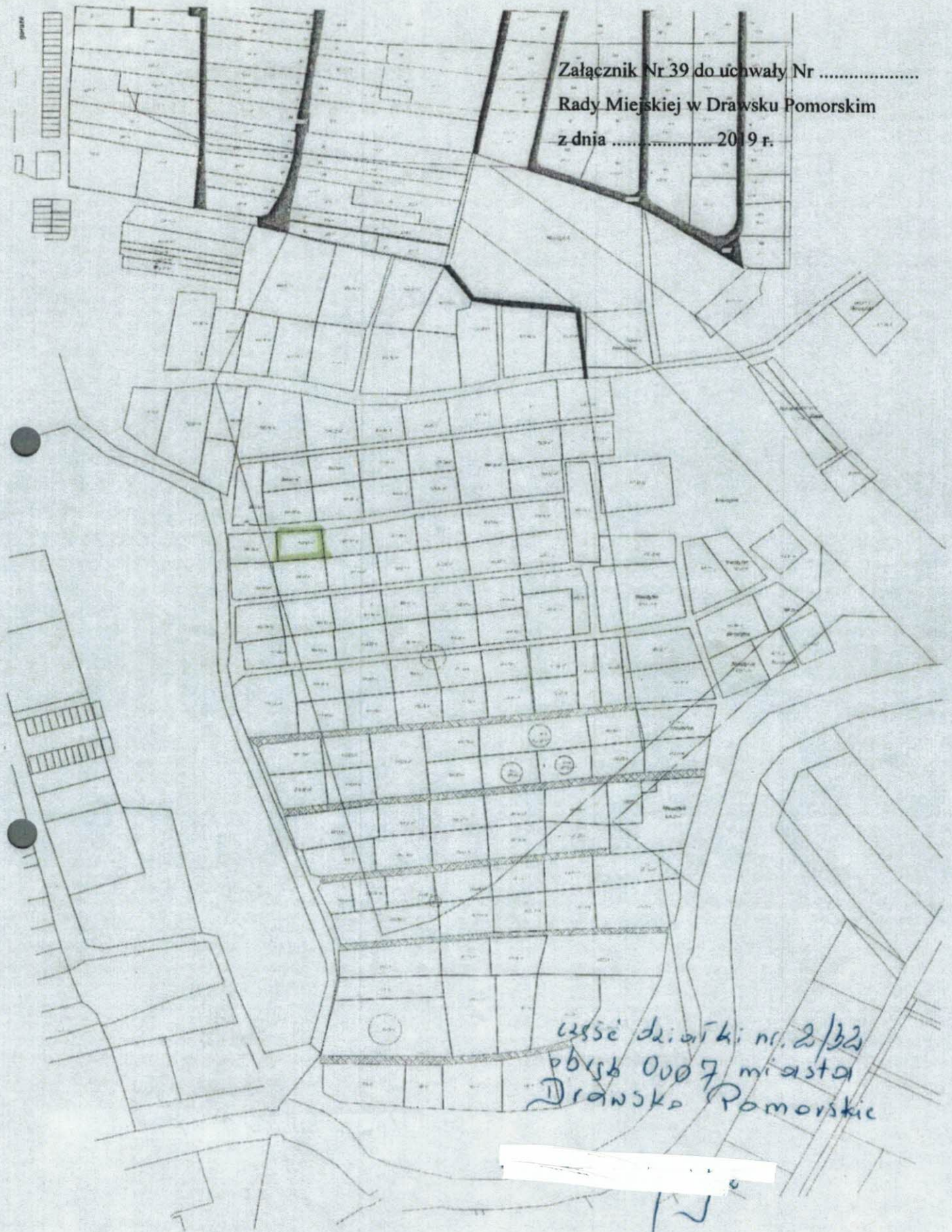
Uwaga: Ten wydruk ma charakter wyłącznie poglądowy i w żadnym razie nie może być traktowany jako dokument oficjalny.
© 2019 GUGiK Wszystkie prawa zastrzeżone.

Załącznik Nr 38 do uchwały Nr
Rady Miejskiej w Drawsku Pomorskim
z dnia 2019 r.



CEP

Załącznik Nr 39 do uchwały Nr
Rady Miejskiej w Drawsku Pomorskim
z dnia 2019 r.



Załącznik Nr 40 do uchwały Nr
Rady Miejskiej w Drawsku Pomorskim
z dnia 2019 r.

część ul. Piłki Nr 2/32
okręg 0007 miast
Drawsko Pomorskie

CP

Załącznik Nr 41 do uchwały Nr
Rady Miejskiej w Drawsku Pomorskim
z dnia 2019 r.



Załącznik Nr 42 do uchwały Nr
Rady Miejskiej w Drawsku Pomorskim
z dnia 2019 r.



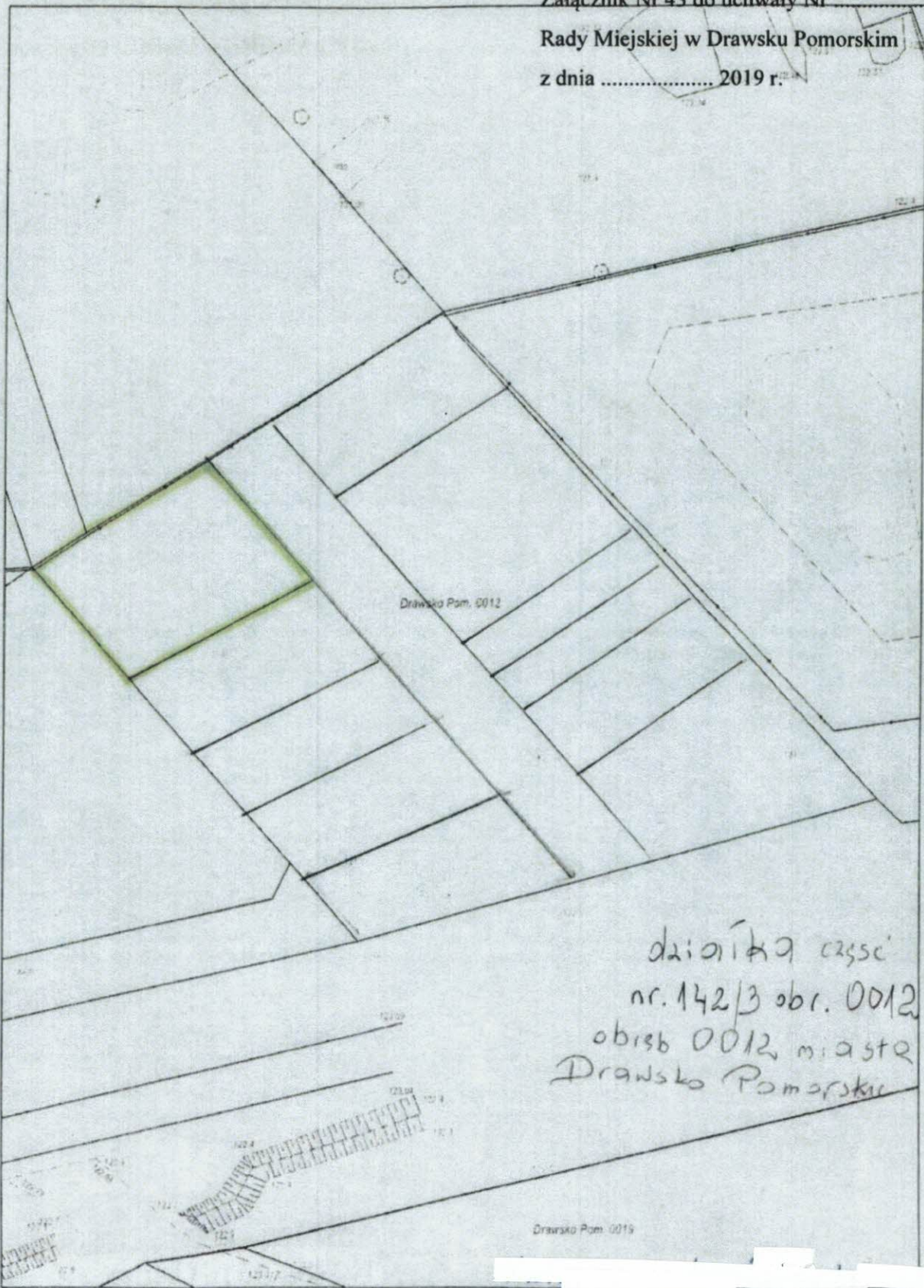
część działki nr 2/32
obrob. wodz. miasta
Drawsko Pomorskie

Wydruk mapy z systemu WebEWID

Załącznik Nr 43 do uchwały Nr

Rady Miejskiej w Drawsku Pomorskim

z dnia 2019 r.



Wydruk w skali 1:500

Wydruk z systemu WebEWID

Sporządził: MONIKA Nowak

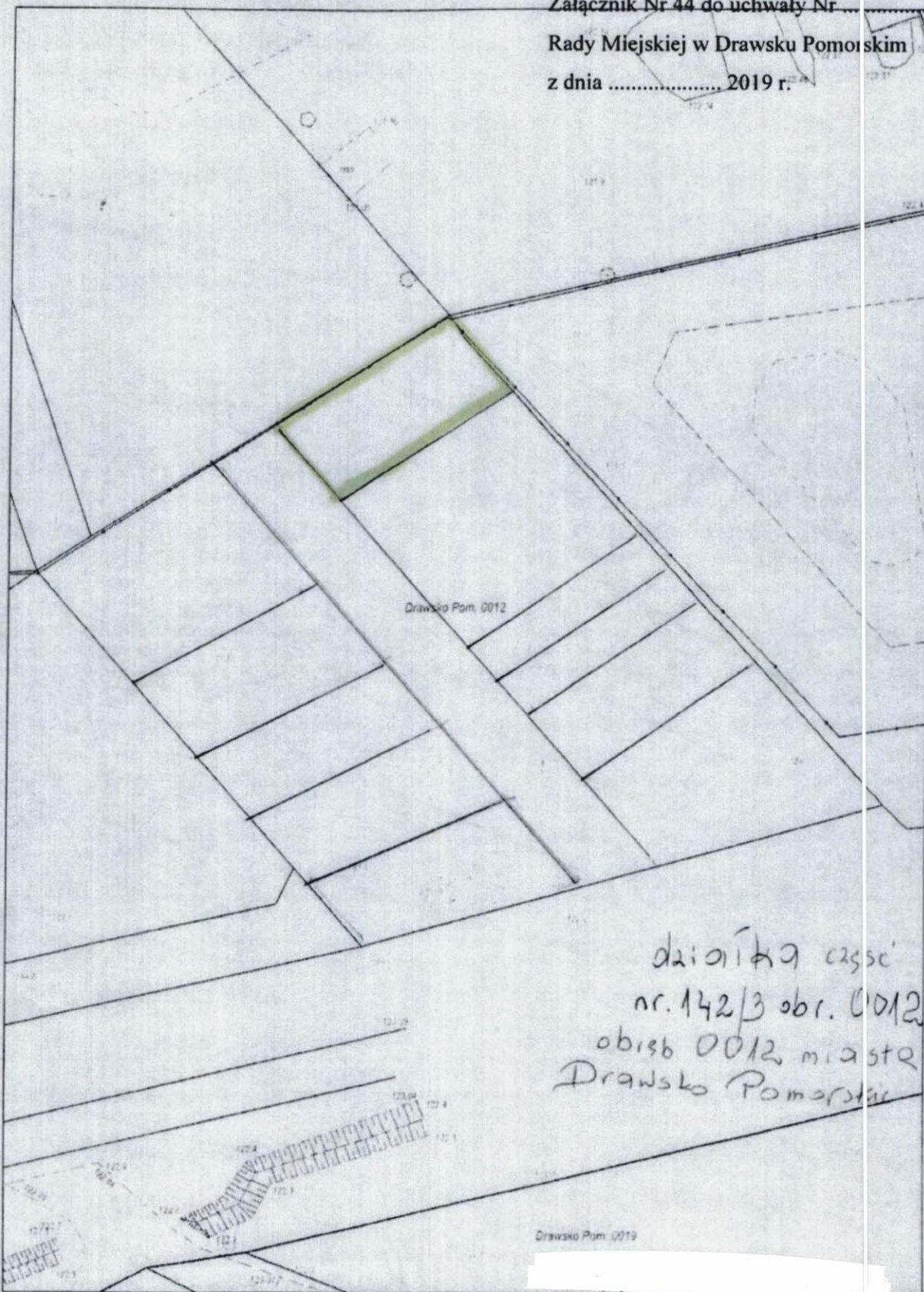
Udostępniane informacje nie są dokumentami w postępowaniach administracyjnych i innych. Materiały zawierające informacje z powiatowego zasobu geodezyjnego i kartograficznego (w tym dane z operatu ewidencji gruntów i budynków Urzędu Gminy w Drawsku Pomorskim) należy zamawiać w Wydziale Geodezji. Dokumenty zawierające inne informacje przetwarzane w Wewnętrznym Portalu Mapowym należy zamawiać w wydziałach merytorycznych, odpowiedzialnych za aktualizację tych danych

Wydruk mapy z systemu WebEWID

Załącznik Nr 44 do uchwały Nr

Rady Miejskiej w Drawsku Pomorskim

z dnia 2019 r.



Wydruk w skali 1:500

Wydruk z systemu WebEWID

Sporządził: MONIKA Nowak

Udostępniane informacje nie są dokumentami w postępowaniach administracyjnych i innych. Materiały zawierające informacje z powiatowego zasobu geodezyjnego (po kartograficznego (w tym dane z operatu ewidencji gruntów i budynków) Urzędu Gminy w Drawsku Pomorskim) należy zamawiać w Wydziale Geodezji. Dokumenty zawierające inne informacje przetwarzane w Wewnętrznym Portalu Mapowym należy zamawiać w wydziałach merytorycznych, odpowiedzialnych za aktualizację tych danych.

Załącznik Nr 45 do uchwały Nr
Rady Miejskiej w Drąwsku Pomorskim
z dnia 2019 r.



część działki nr 2/6
obręb 0002 miasta
Drąwsko Pomorskie

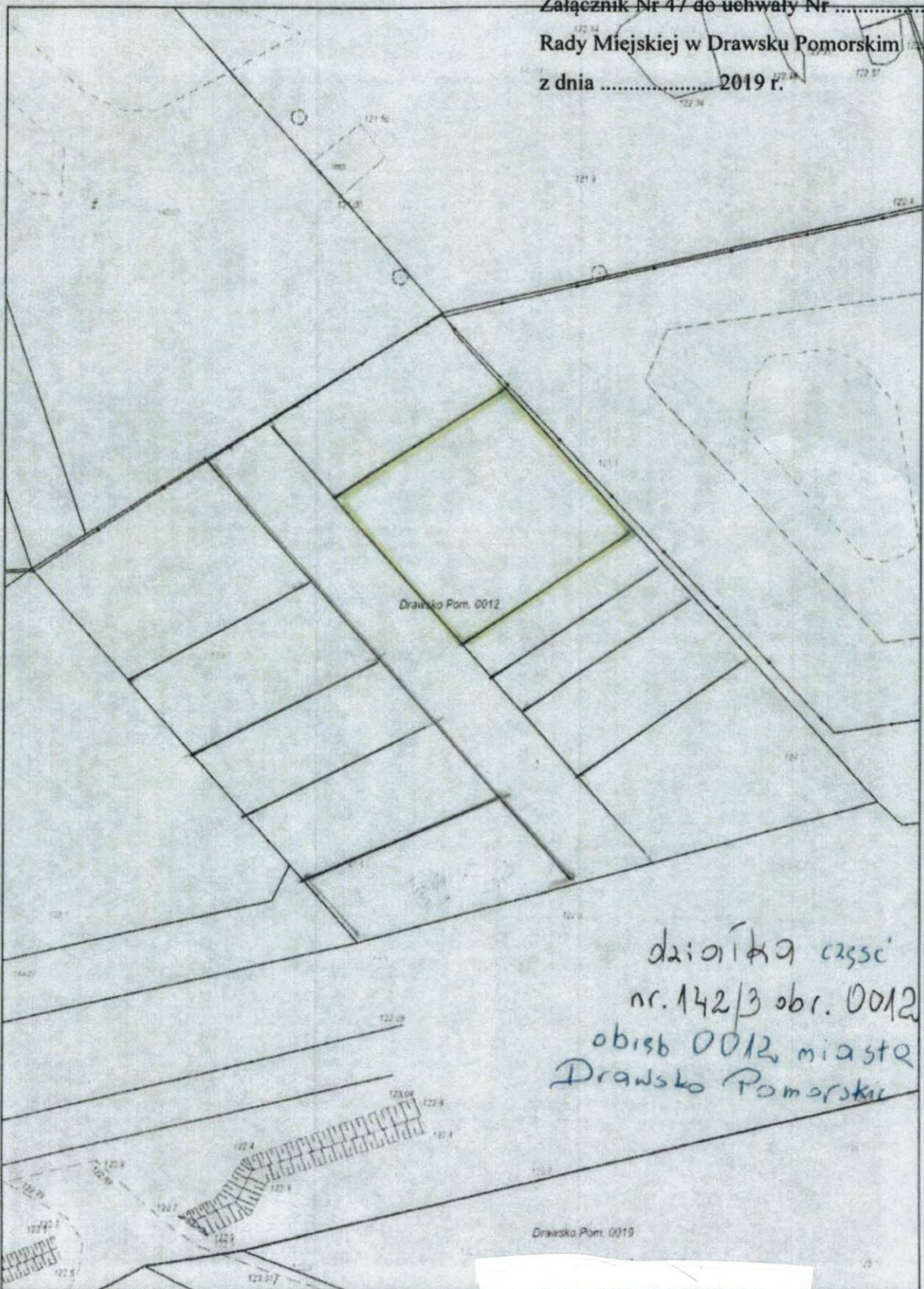
Załącznik Nr 46 do uchwały Nr
Rady Miejskiej w Drawsku Pomorskim
z dnia 2019 r.



Handwritten mark

Wydruk mapy z systemu WebEWID

Załącznik Nr 47 do uchwały Nr
Rady Miejskiej w Drawsku Pomorskim
z dnia 2019 r.




Wydruk w skali 1:500

Wydruk z systemu WebEWID

Sprowadził: MONIKA Nowak

Udostępniane informacje nie są dokumentami w postępowaniach administracyjnych i innych. Materiały zawierające informacje z powiatowego zasobu geodezyjnego i kartograficznego (w tym dane z operatu ewidencji gruntów i budynków Urzędu Gminy w Drawsku Pomorskim) należy zamawiać w Wydziale Geodezji. Dokumenty zawierające inne informacje przetwarzane w Wewnętrznym Portalu Mapowym należy zamawiać w wydziałach merytorycznych, odpowiedzialnych za aktualizację tych danych.



289830,84 633318,04



Główny Urząd Geodezji i Kartografii
ul. Wspólna 2
00-926 Warszawa

Uwaga: Ten wydruk ma charakter wyłącznie poglądowy i w żaden sposób nie może być traktowany jako dokument oficjalny.
© 2019 GUGIK Wszystkie prawa zastrzeżone.

cl

Uzasadnienie

Przedmiotem niniejszej uchwały są nieruchomości gruntowe położone na terenie gminy Drawsko Pomorskie na które wcześniej zawarte były umowy na czas oznaczony . Umowy te tracą ważność 31.12.2019r. Dotychczasowi dzierżawcy złożyli wnioski o przedłużenie dalszej dzierżawy.

Zgodnie z obowiązującym prawem w sytuacji, gdy po umowie dzierżawy zawartej na czas oznaczony do 3 lat strony zawierają kolejną umowę dotyczącą tej samej nieruchomości , zawarcie jej będzie możliwe w sytuacji podjęcia przez radę miejską odpowiedniej uchwały wyrażającej zgodę na bezprzetargowy tryb jej zawarcia.

Na mocy art. 37 ust. 4 ustawy z dnia 21 sierpnia 1997 r. o gospodarce nieruchomościami (Dz.U. z 2018 r. poz. 2204 i poz. 2348) z 2019 r. poz. 270, poz. 492, poz. 801, poz. 1309, poz. 1589, poz. 1716, poz. 1924) rada gminy może wyrazić zgodę na odstąpienie od obowiązku przetargowego trybu zawarcia umów użytkowania, najmu lub dzierżawy.

W związku z powyższym zasadne jest podjęcie niniejszej uchwały.

Sporządziła:

Władysława Szadzewicz

Z up. Burmistrza

Ireneusz Kabat
Z-ca Burmistrza

