

Projekt

Projekt Burmistrza Drawskiego Pomorskiego  
Druk Nr .....

**UCHWAŁA NR .....  
RADY MIEJSKIEJ W DRAWSKU POMORSKIM**

z dnia ..... 2019 r.

**w sprawie zgody na odstąpienie od obowiązku przetargowego trybu zawarcia umowy  
dzierżawy**

Na podstawie art. 37 ust. 4 zdanie drugie ustawy z dnia 21 sierpnia 1997 r. o gospodarce nieruchomościami (Dz.U. z 2018 r. poz. 2204, poz. 2348 z 2019 r. poz. 270, poz. 492, poz. 801, poz. 1309, poz. 1589, poz. 1716, poz. 1924) Rada Miejska w Drawsku Pomorskim uchwala, co następuje:

**§ 1.** Wyraża się zgodę na odstąpienie od obowiązku przetargowego trybu zawarcia umowy dzierżawy na czas nieoznaczony z :

- 1) ..... na działkę nr 83 o pow. 0,6366ha i działkę nr 84/2 o pow. 0,4259ha obręb 0012 miasta Drawsko Pomorskie, z przeznaczeniem na cele rolne,
- 2) ..... na część działki nr 244 o pow. 5,27m<sup>2</sup> obręb 0011 miasta Drawsko Pomorskie (schody do lokalu użytkowego przy ul. Ratuszowej) zgodnie z załącznikiem graficznym nr 1,
- 3) ..... na część działki nr 41/15 o pow. 201m<sup>2</sup> obręb 0012 miasta Drawsko Pomorskie z przeznaczeniem na cele składowe (zgodnie z załącznikiem graficznym nr 2),
- 4) ..... na część działki nr 129/2 o pow. 18m<sup>2</sup> obręb 0012 miasta Drawsko Pomorskie z przeznaczeniem na cele garażowe (zgodnie z załącznikiem graficznym nr 3),
- 5) ..... na część działki nr 129/2 o pow. 20m<sup>2</sup> obręb 0012 miasta Drawsko Pomorskie z przeznaczeniem na cele garażowe ( zgodnie z załącznikiem graficznym nr 4),
- 6) ..... na część działki nr 166/2 o pow. 80m<sup>2</sup> obręb 0011 miasta Drawsko Pomorskiego z przeznaczeniem na ogródek letni (zgodnie z załącznikiem graficznym nr 5),
- 7) ..... część działki nr 7 o pow. 240m<sup>2</sup> obręb 0012 miasta Drawsko Pomorskie z przeznaczeniem na cele warzywnicze ( zgodnie z załącznikiem graficznym nr 6),
- 8) ..... na część działki nr 2/32 o pow. 341m<sup>2</sup> obręb 0007 miasta Drawsko Pomorskie z przeznaczeniem na cele warzywne (zgodnie z załącznikiem graficznym nr 7),
- 9) ..... na część działki nr 2/32 o pow. 386m<sup>2</sup> obręb 0007 miasta Drawsko Pomorskie z przeznaczeniem na cele warzywne (zgodnie z załącznikiem nr 8),
- 10) ..... na część działki nr 120/6 o pow. 27m<sup>2</sup> z przeznaczeniem na cele składowe, i 143m<sup>2</sup> obręb 0012 miasta Drawsko Pomorskie z przeznaczeniem na cele zieleni (zgodnie z załącznikiem graficznym nr 9),

- 11) na część działki nr 2/6 o pow. 364m<sup>2</sup> obręb 0007 miasta Drawsko Pomorskie z przeznaczeniem na cele warzywne (zgodnie z załącznikiem graficznym nr 10)
- 12) na część działki nr 2/6 o pow. 0,0341m<sup>2</sup> obręb 0007 miasta Drawsko Pomorskie z przeznaczeniem na cele warzywne (zgodnie z załącznikiem graficznym nr 11),
- 13) na część działki nr 2/32 o pow. 291m<sup>2</sup> obręb 0007 miasta Drawsko Pomorskie (zgodnie z załącznikiem graficznym nr 12),
- 14) na część działki nr 2/32 o pow. 402m<sup>2</sup> obręb 0007 miasta Drawsko Pomorskie z przeznaczeniem na cele warzywne (zgodnie z załącznikiem graficznym nr 13),
- 15) na część działki nr 2/32 o pow. 659m<sup>2</sup> obręb 0007 miasta Drawsko Pomorskie z przeznaczeniem na cele warzywne (zgodnie z załącznikiem graficznym nr 14),
- 16) na część działki nr 19/5 o pow. 254m<sup>2</sup> obręb 0007 miasta Drawsko Pomorskie z przeznaczeniem na cele warzywne (zgodnie z załącznikiem graficznym nr 15),
- 17) na część działki nr 231/1 o pow. 355m<sup>2</sup> obręb 0012 miasta Drawsko Pomorskie z przeznaczeniem na cele warzywne (zgodnie z załącznikiem graficznym nr 16),
- 18) na część działki nr 142/3 o pow. 221m<sup>2</sup> obręb 0012 miasta Drawsko Pomorskie z przeznaczeniem na cele warzywne (zgodnie z załącznikiem graficznym nr 17),
- 19) na część działki nr 129/2 o pow. 18m<sup>2</sup> obręb 0012 miasta Drawsko Pomorskie z przeznaczeniem na cele garażowe (zgodnie z załącznikiem graficznym nr 18),
- 20) na część działki nr 2/32 o pow. 318m<sup>2</sup> obręb 0007 miasta Drawsko Pomorskie z przeznaczeniem na cele warzywnicze (zgodnie z załącznikiem graficznym nr 19),
- 21) na część działki nr 2/32 o pow. 1066m<sup>2</sup> obręb 0007 miasta Drawsko Pomorskie z przeznaczeniem na cele rolne (zgodnie z załącznikiem graficznym nr 20),
- 22) na część działki nr 19/5 o pow. 277m<sup>2</sup> obręb 0007 miasta Drawsko Pomorskiego z przeznaczeniem na cele warzywnicze (zgodnie z załącznikiem graficznym nr 21),
- 23) na część działki nr 19/5 o pow. 184m<sup>2</sup> obręb 0007 miasta Drawsko Pomorskiego z przeznaczeniem na cele warzywnicze (zgodnie z załącznikiem graficznym nr 22),
- 24) na część działki nr 2/6 o pow. 380m<sup>2</sup> obręb 0007 miasta Drawsko Pomorskie z przeznaczeniem na cele warzywne (zgodnie z załącznikiem graficznym nr 23),
- 25) część działki nr 231/1 o pow. 240m<sup>2</sup> obręb 0012 miasta Drawsko Pomorskie z przeznaczeniem na cele warzywnicze (zgodnie z załącznikiem graficznym nr 24),

- 26) [redacted] część działki nr 231/1 o pow.296m<sup>2</sup> obręb 0012 miasta Drawsko Pomorskie z przeznaczeniem na cele warzywnicze (zgodnie z załącznikiem graficznym nr 25),
- 27) [redacted] na część działki nr 2/6 o pow.312m<sup>2</sup> obręb 0007 miasta Drawsko Pomorskie z przeznaczeniem na cele warzywnicze ( zgodnie z załącznikiem graficznym nr 26),
- 28) [redacted] na część działki nr 2/6 o pow.375m<sup>2</sup> obręb 0007 miasta Drawsko Pomorskie z przeznaczeniem na cele warzywnicze ( zgodnie z załącznikiem graficznym nr 27),
- 29) [redacted] na część działki nr 289 o pow.318m<sup>2</sup> oraz część działki nr 290/4 o pow. 118m<sup>2</sup> obręb 0011 miasta Drawsko Pomorskie z przeznaczeniem na cele warzywnicze(zgodnie z na część działki nr 2/6 o pow. 375m<sup>2</sup> obręb 0007 miasta Drawsko Pomorskie z przeznaczeniem na cele warzywnicze ( zgodnie z załącznikiem graficznym nr 28),
- 30) [redacted] na część działki nr 2/6 o pow.341m<sup>2</sup> obręb 0007 miasta Drawsko Pomorskie z przeznaczeniem na cele warzywnicze ( zgodnie z załącznikiem graficznym nr 29),
- 31) [redacted] na część działki nr 2/6 o pow.292m<sup>2</sup> obręb 0007 miasta Drawsko Pomorskie z przeznaczeniem na cele warzywnicze ( zgodnie z załącznikiem graficznym nr 30),

§ 2. Uchwała wchodzi w życie z dniem podjęcia.

Przewodniczący Rady  
Miejskiej w Drawsku  
Pomorskim

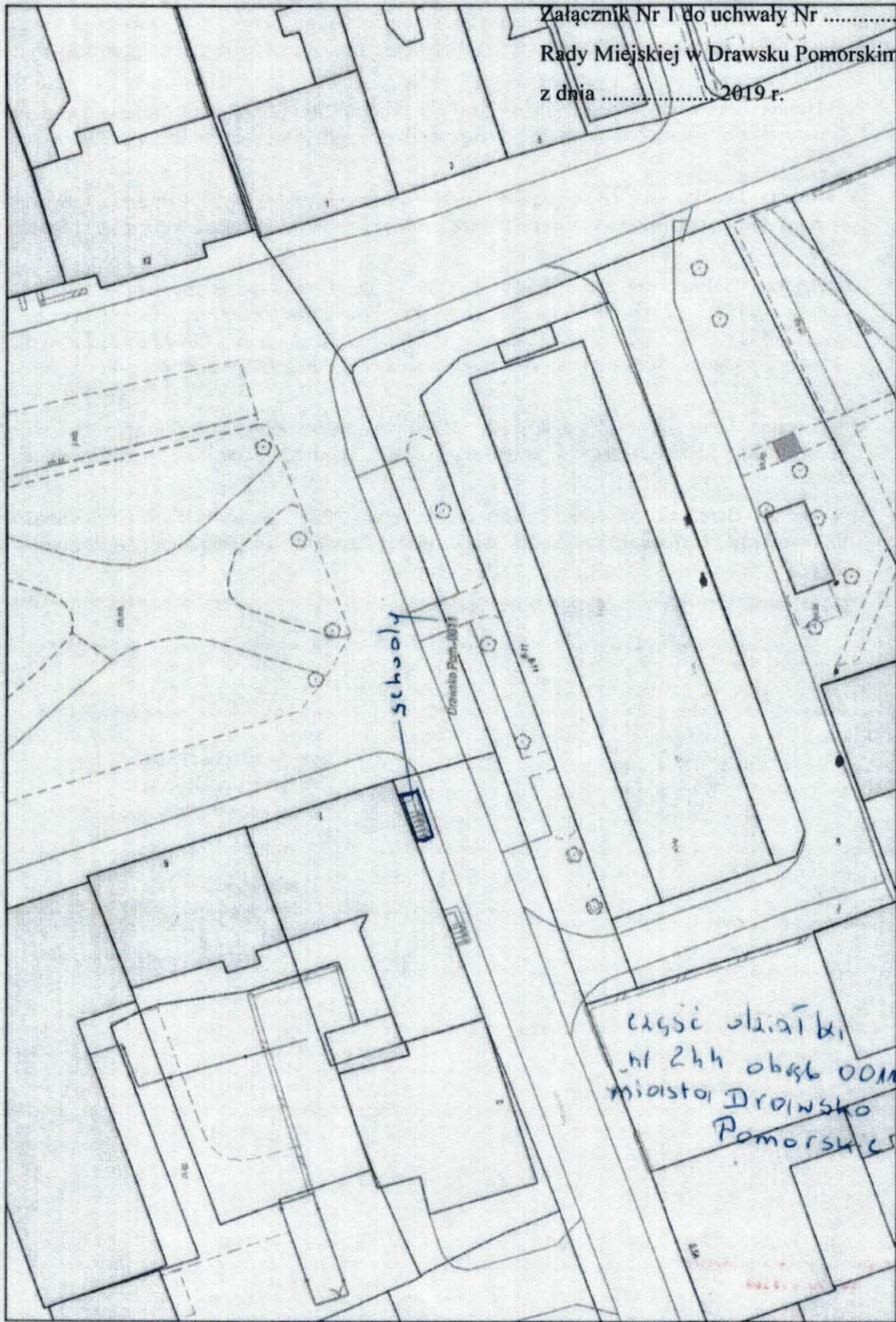
**Ireneusz Gendek**

Pod względem formalnym  
nie ma zastrzeżeń

**Przewodniczący Rady Miejskiej**

Wydruk mapy z systemu WebEWID

Dokument bez mocy prawnej.



Załącznik Nr I do uchwały Nr .....  
 Rady Miejskiej w Drawsku Pomorskim  
 z dnia ..... 2019 r.

Sporządził: MONIKA NÓWAK  
 Urzędowo: .....  
 Urząd Miejski w Drawsku Pomorskim

Wydruk z systemu WebEWID

Wydruk w skali 1:500

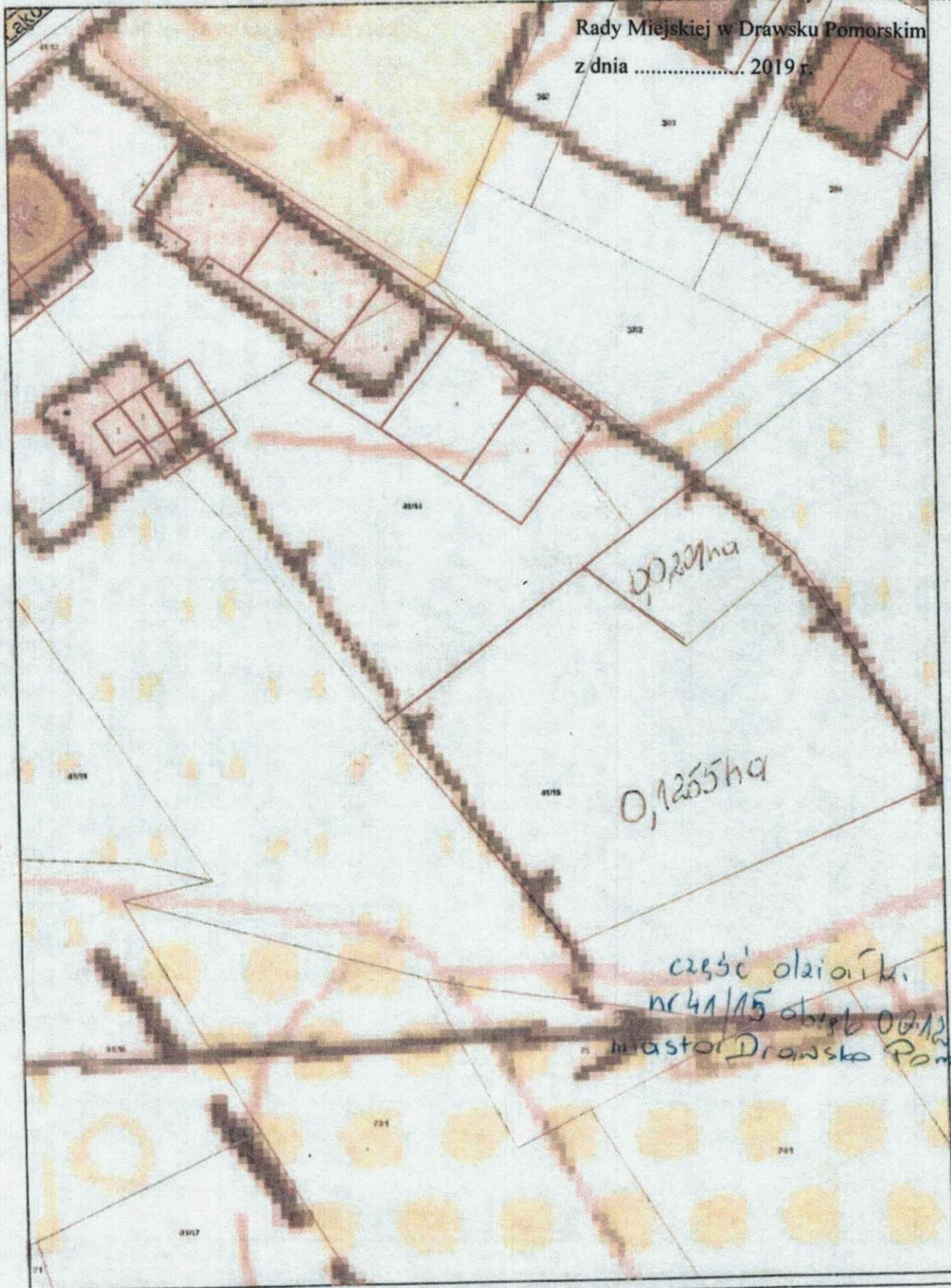
Ufnościowe informacje w postępowaniach administracyjnych i innych. Materiały zawierające informacje z powiatowego zasobu geodezyjnego i kartograficznego (w tym dane z operatu ewidencji gruntów i budynków Urzędu Gminy w Drawsku Pomorskim) należy zamawiać w Wydziale Geodezji. Dokumenty zawierające inne informacje przetwarzane w Wewnętrznej Portalu Miejskim należy zamawiać w wydziałach merytorycznych, odpowiedzialnych za aktualizację tych danych.

System Informacji Przestrzennej Powiatu Drawskiego

skala 1 : 500

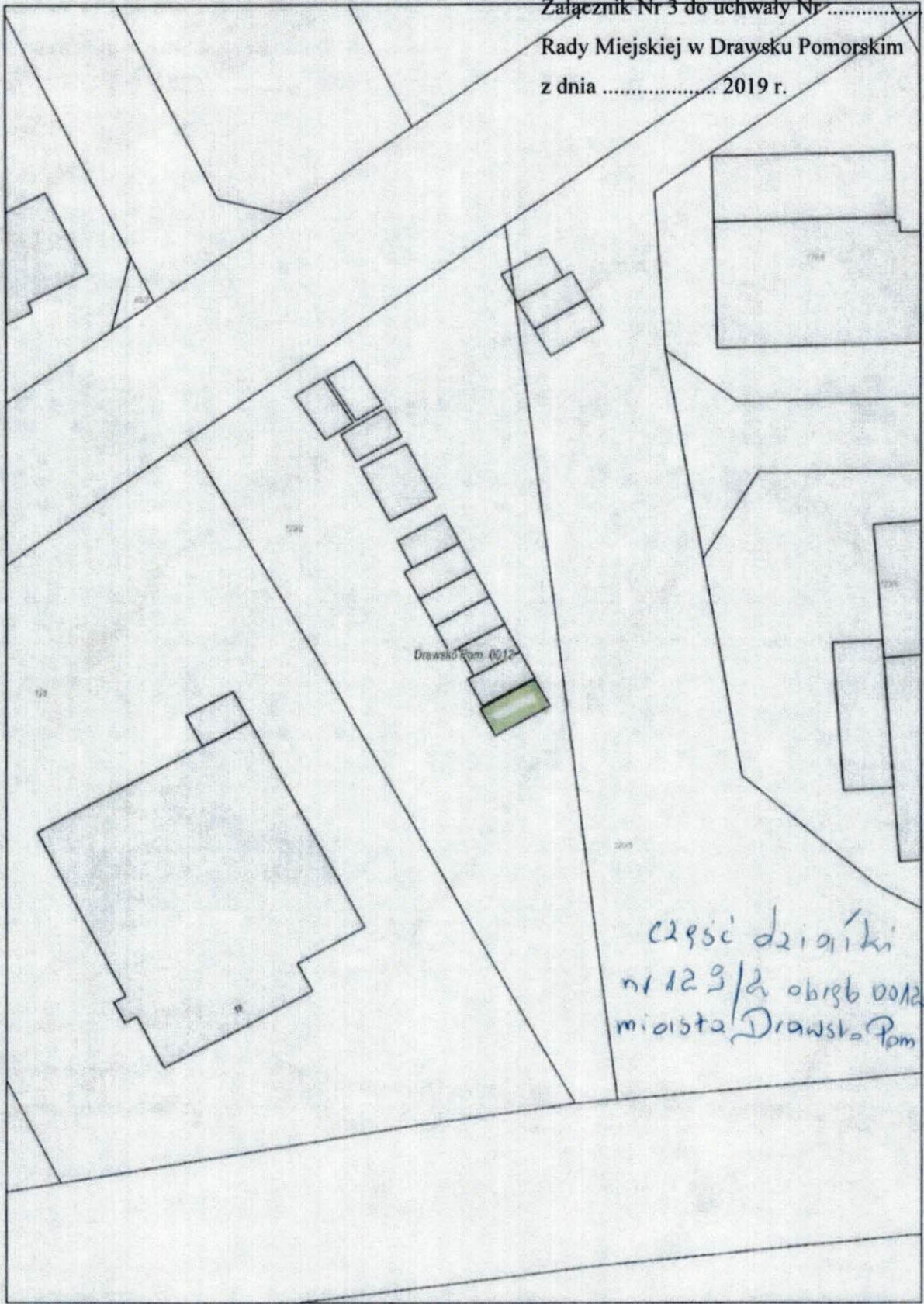
Załącznik Nr 2 do uchwały Nr .....

Rady Miejskiej w Drawsku Pomorskim  
z dnia ..... 2019 r.



Wydruk mapy z systemu WebEWID

Załącznik Nr 3 do uchwały Nr .....  
Rady Miejskiej w Drawsku Pomorskim  
z dnia ..... 2019 r.



Wydruk w skali 1:500

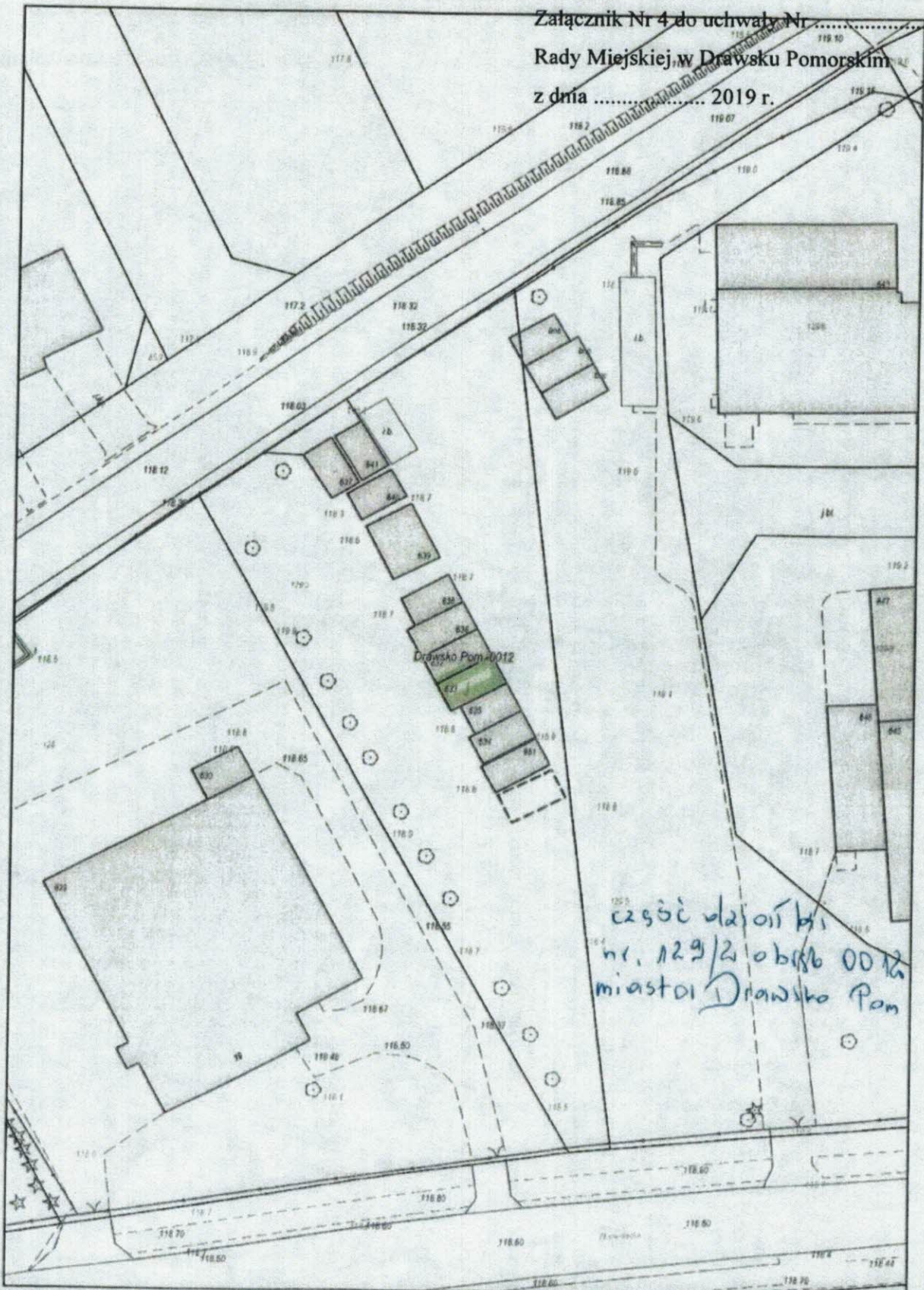
Wydruk z systemu WebEWID

Sporządził: MONIKA Nowak

Udostępniane informacje nie są dokumentami w postępowaniach administracyjnych i innych. Materiały zawierające informacje z powiatowego zasobu geodezyjnego i kartograficznego (w tym dane z operatu ewidencji gruntów i budynków Urzędu Gminy w Drawsku Pomorskim) należy zamawiać w Wydziale Geodezji. Dokumenty zawierające inne informacje przetwarzane w Wewnętrznym Portalu Mapowym należy zamawiać w wydziałach merytorycznych, odpowiedzialnych za aktualizację tych danych.



Załącznik Nr 4 do uchwały Nr  
Rady Miejskiej w Drawsku Pomorskim  
z dnia ..... 2019 r.



Wydruk w skali 1:500

Wydruk z systemu WebEWID

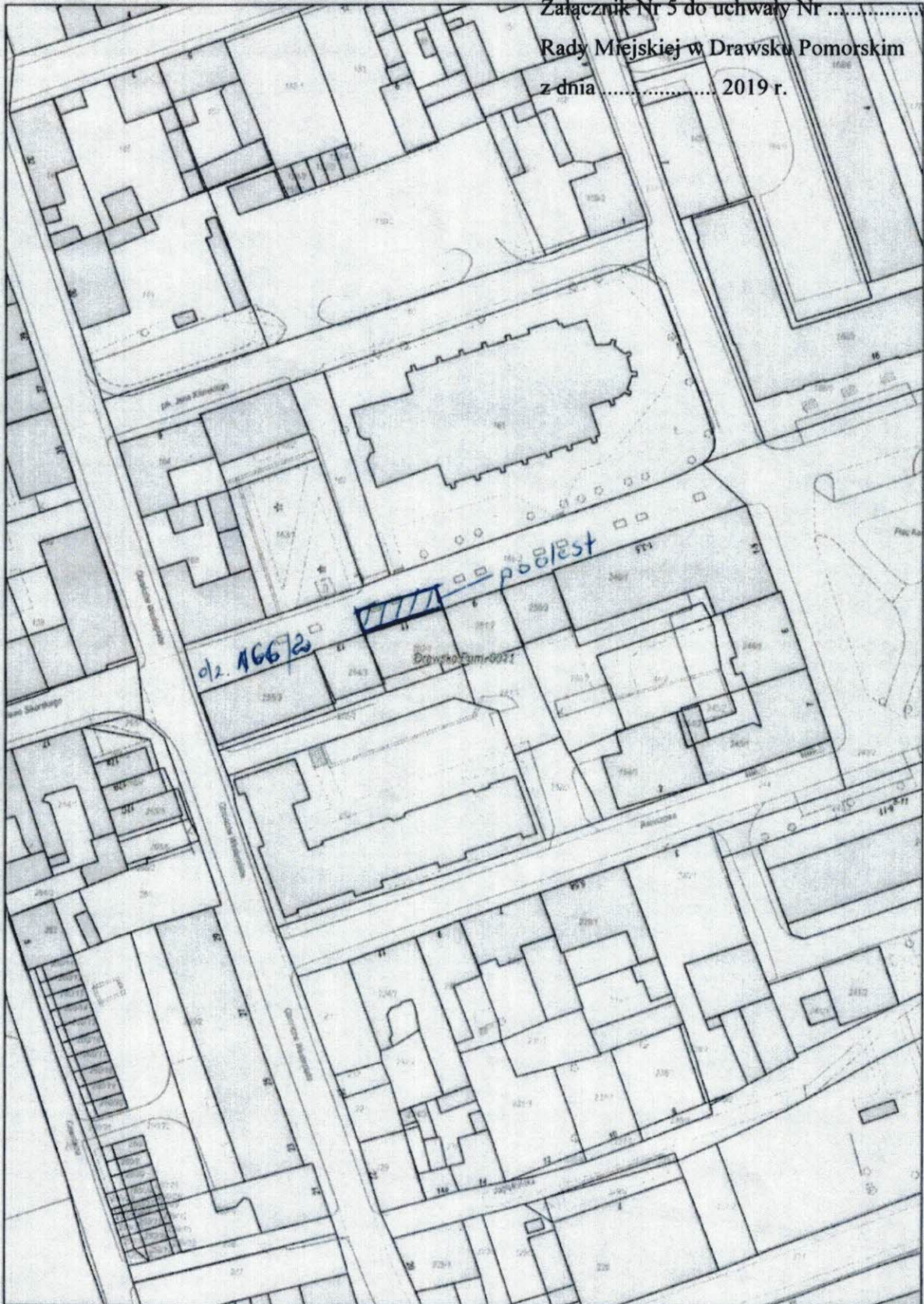
Sporządził: Paweł Górzyński

Udostępniane informacje nie są dokumentami w postępowaniach administracyjnych i innych. Materiały zawierające informacje z powiatowego zasobu geodezyjnego i kartograficznego (w tym dane z operatu ewidencji gruntów i budynków Urzędu Gminy w Drawsku Pomorskim) należy zamawiać w Wydziale Geodezji. Dokumenty zawierające inne informacje przetwarzane w Wewnętrznym Portalu Mapowym należy zamawiać w wydziałach merytorycznych, odpowiedzialnych za aktualizację tych danych.

*Handwritten signature or mark.*

Wydruk mapy z systemu WebEWID

Załącznik Nr 5 do uchwały Nr .....  
Rady Miejskiej w Drawsku Pomorskim  
z dnia ..... 2019 r.



Wydruk w skali 1:1000

Wydruk z systemu WebEWID

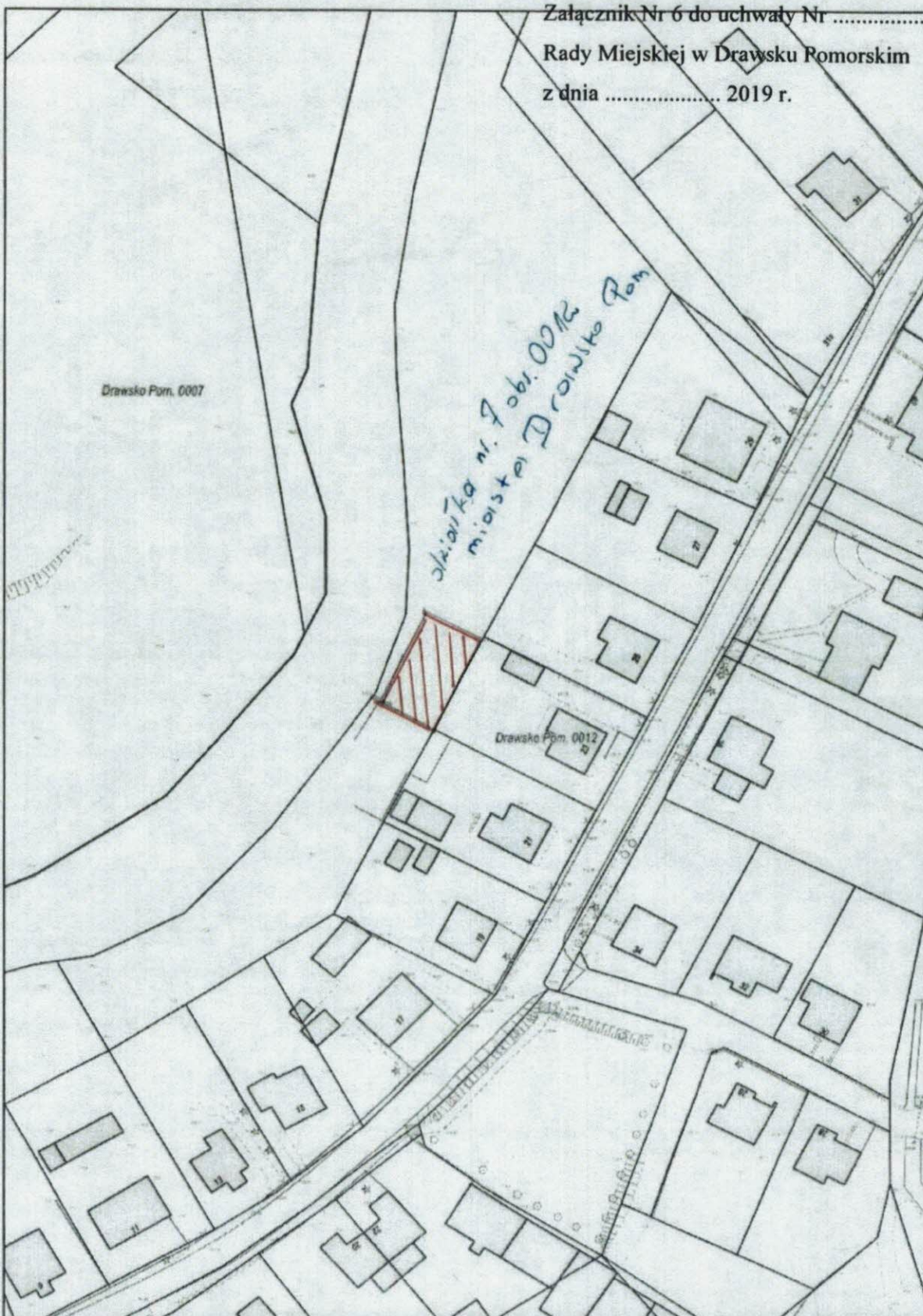
Sporządził: MONIKA Nowak

Udostępnione informacje nie są dokumentami w postępowaniach administracyjnych i innych. Materiały zawierające informacje z powiatowego zasobu geodezyjnego i kartograficznego (w tym dane z operatu ewidencji gruntów i budynków Urzędu Gminy w Drawsku Pomorskim) należy zamawiać w Wydziale Geodezji. Dokumenty zawierające inne informacje przetwarzane w Wewnętrznym Portalu Mapowym należy zamawiać w wydziałach merytorycznych, odpowiedzialnych za aktualizację tych danych.



Wydruk mapy z systemu WebEWID

Załącznik Nr 6 do uchwały Nr .....  
Rady Miejskiej w Drawsku Pomorskim  
z dnia ..... 2019 r.



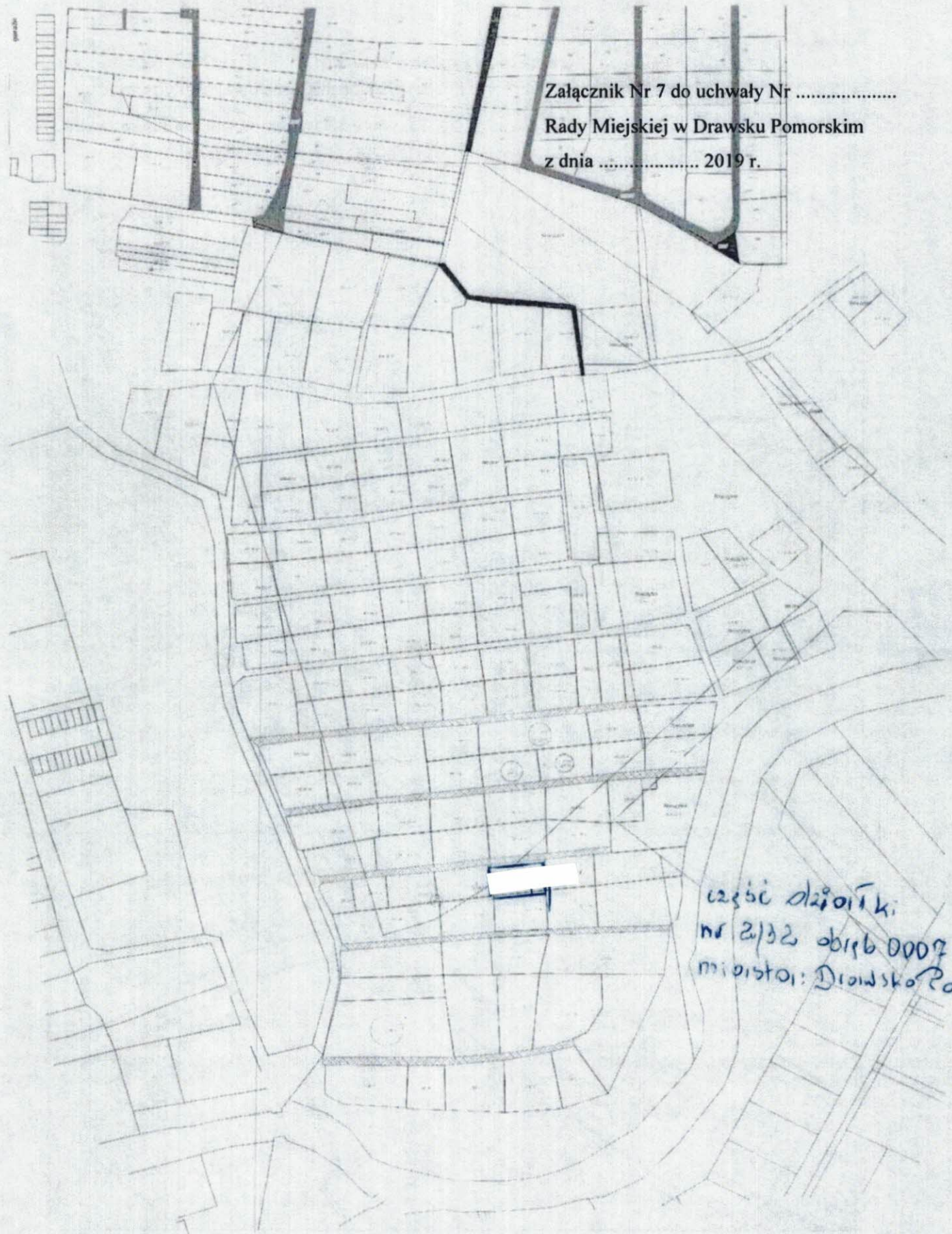
Wydruk w skali 1:1000

Wydruk z systemu WebEWID

Sporządził: MONIKA Nowak

Udostępnione informacje nie są dokumentami w postępowaniach administracyjnych i innych. Materiały zawierające informacje z powiatowego zasobu geodezyjnego i kartograficznego (w tym dane z operatu ewidencji gruntów i budynków Urzędu Gminy w Drawsku Pomorskim) należy zamawiać w Wydziale Geodezji. Dokumenty zawierające inne informacje przetwarzane w Wewnętrznym Portalu Mapowym należy zamawiać w wydziałach merytorycznych, odpowiedzialnych za aktualizację tych danych.

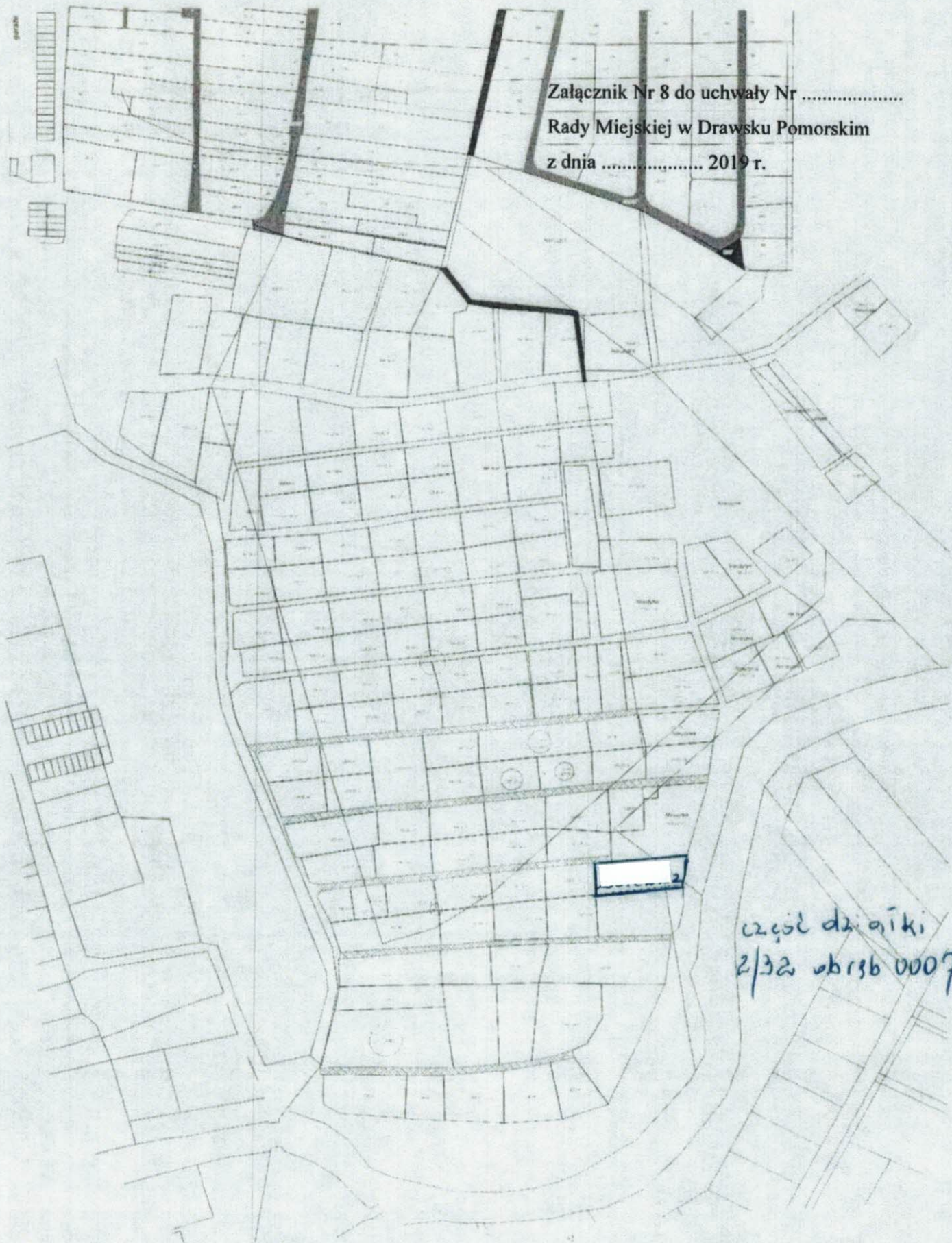
Załącznik Nr 7 do uchwały Nr .....  
Rady Miejskiej w Drawsku Pomorskim  
z dnia ..... 2019 r.



część działki  
nr 2/32 obręb 0007  
miasto: Drawsko Pom.

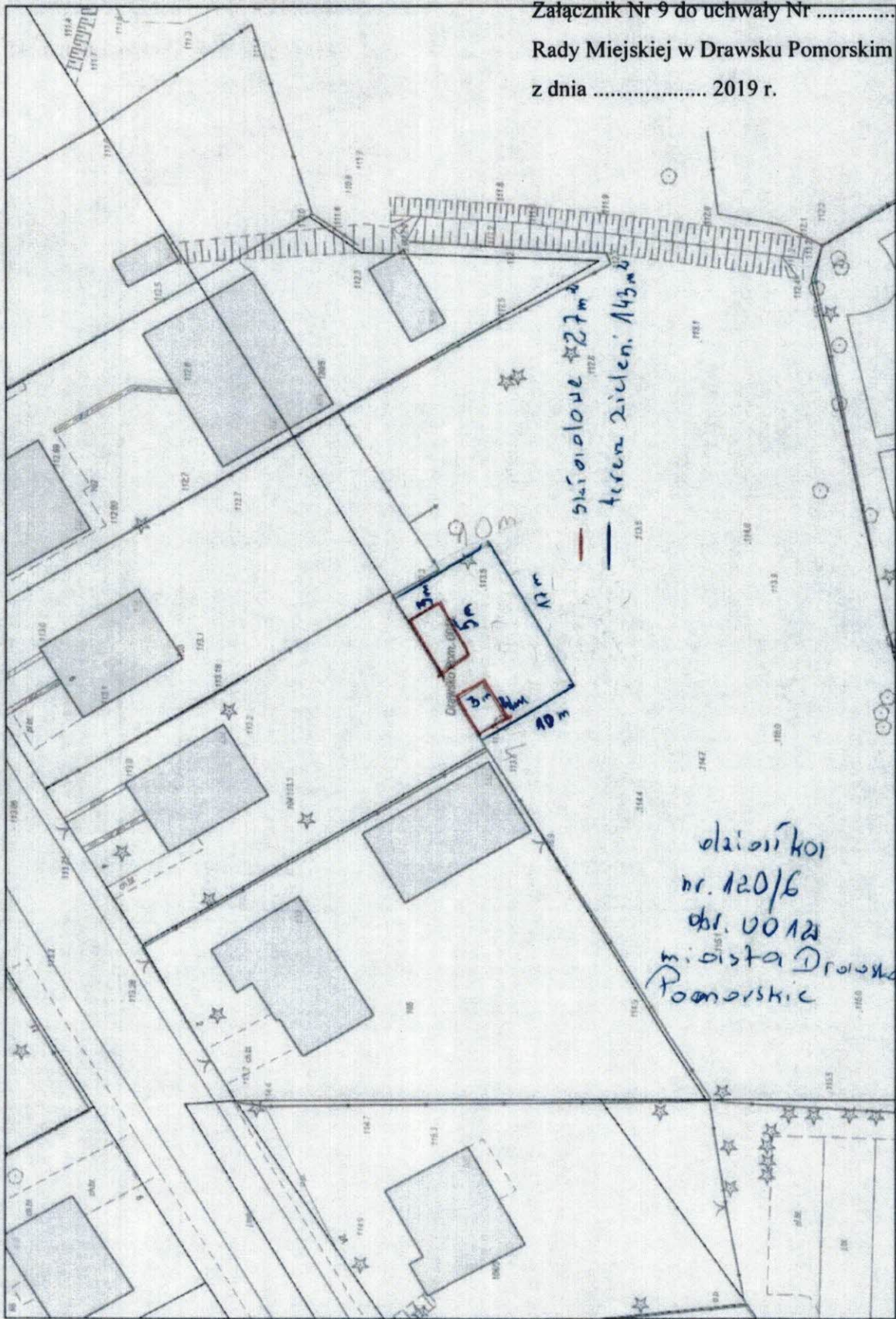
9

Załącznik Nr 8 do uchwały Nr .....  
Rady Miejskiej w Drawsku Pomorskim  
z dnia ..... 2019 r.



część działki  
2/32 obręb 0007





Załącznik Nr 9 do uchwały Nr .....  
Rady Miejskiej w Drawsku Pomorskim  
z dnia ..... 2019 r.

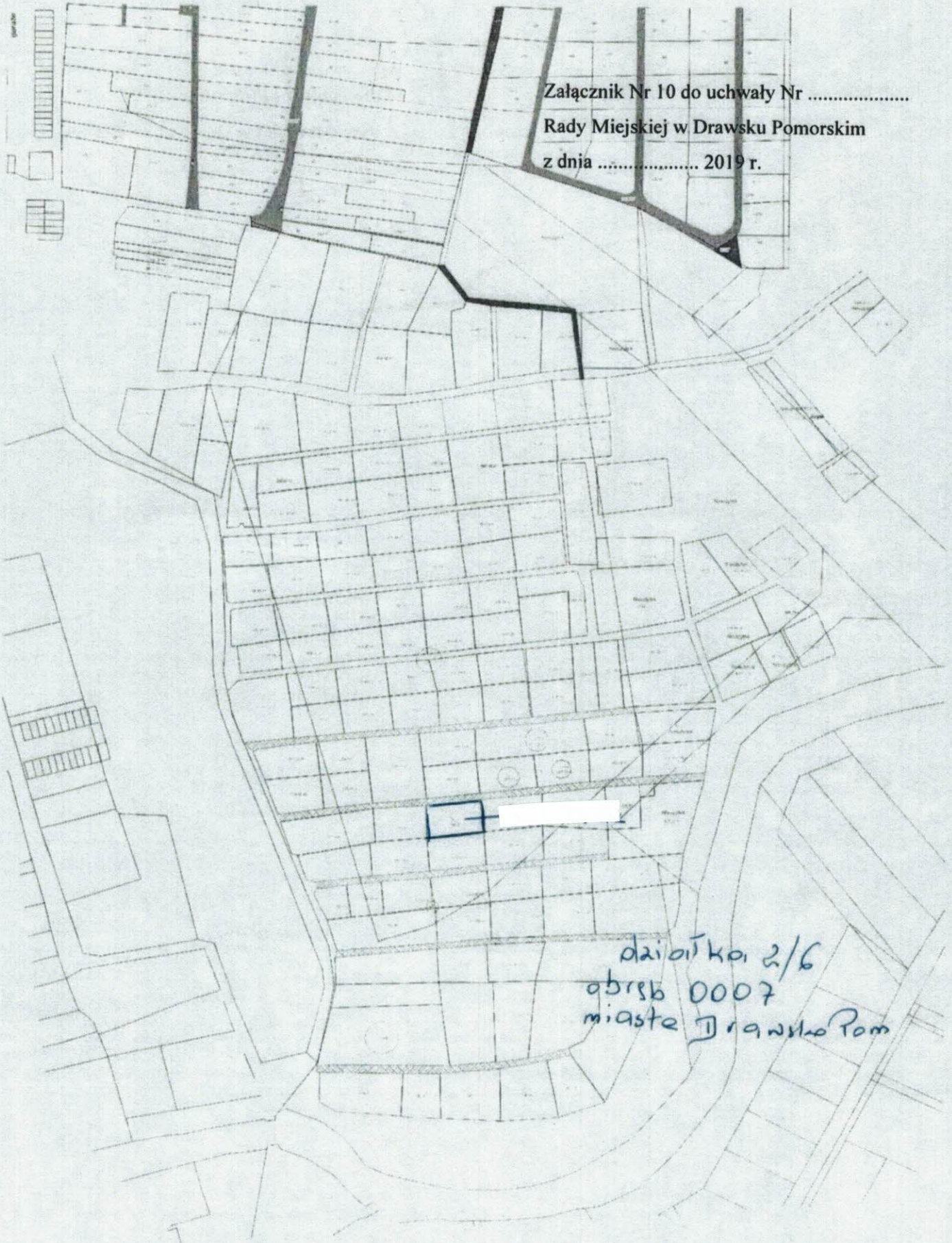
Sporządził: Paweł Górczyński  
Urząd Gminy w Drawsku

Wydruk z systemu WebEWID

Wydruk w skali 1:500

Udostępnione informacje nie są dokumentami w postępowaniach administracyjnych i innych. Materiały zawierające informacje z powiatowego zasobu geodezyjnego i kartograficznego (w tym dane z operatu ewidencji gruntów i budynków Urzędu Gminy w Drawsku Pomorskim) należy zamykać w Wydziale Geodezji. Dokumenty zawierające inne informacje przetwarzane w Wewnętrznym Portalu Mapowym należy zamykać w wydziałach merytorycznych, odpowiedzialnych za aktualizację tych danych.

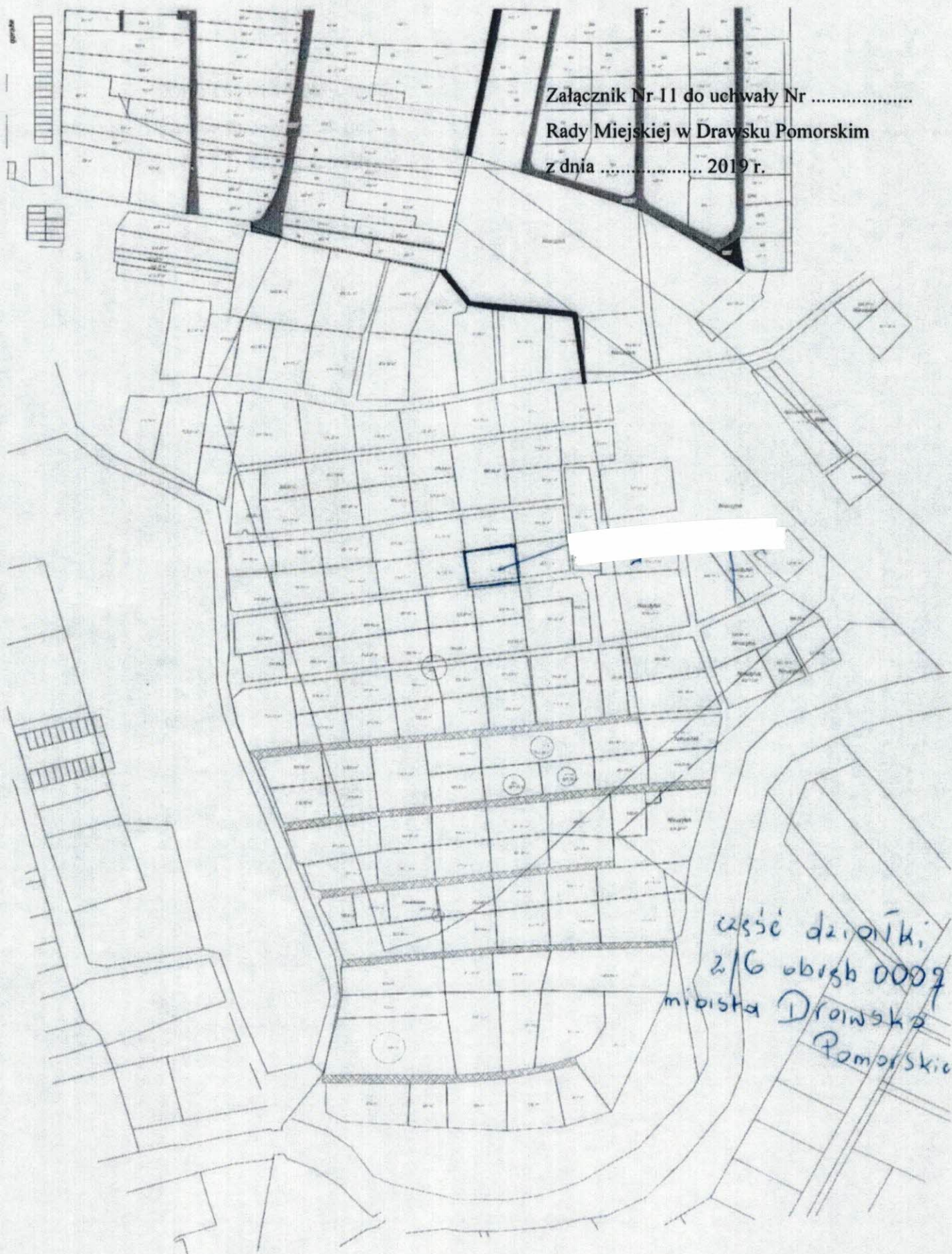
Załącznik Nr 10 do uchwały Nr .....  
Rady Miejskiej w Drawsku Pomorskim  
z dnia ..... 2019 r.



działka nr 2/6  
obrob 0007  
miasto Drawsko Pom

[Redacted signature and stamp area]

Załącznik Nr 11 do uchwały Nr .....  
Rady Miejskiej w Drawsku Pomorskim  
z dnia ..... 2019 r.



g

Załącznik Nr 12 do uchwały Nr .....  
Rady Miejskiej w Drawsku Pomorskim  
z dnia ..... 2019 r.



działka nr. 2/32  
obręb 007  
miasta Drawsko Pom

Załącznik Nr 13 do uchwały Nr .....  
Rady Miejskiej w Drawsku Pomorskim  
z dnia ..... 2019 r.



działka 2/32  
obsz 007 miasta  
Drawskie Pom.

ca



Załącznik Nr 14 do uchwały Nr .....  
Rady Miejskiej w Drawsku Pomorskim  
z dnia ..... 2019 r.



działka nr. 2/32w  
obisb 0007  
miasta Drawsko Pom

*część działki 12/15*  
Załącznik Nr 15 do uchwały Nr ... Skala: 1:500...  
obrotu 0009 miasta Drawsko Pom.  
Rady Miejskiej w Drawsku Pomorskim

z dnia 2019-08-27 635000,53



288887,60 634881,47



Główny Urząd Geodezji i Kartografii  
ul. Wspólna 2  
00-926 Warszawa

Uwaga: Ten wydruk ma charakter wyłącznie poglądowy i w żadnym  
razie nie może być traktowany jako dokument oficjalny.  
© 2019 GUGiK. Wszystkie prawa zastrzeżone.

*Jan*

casce droziki  
nr 237/11 obrot 0012  
miasto Działowo Pom  
Załącznik Nr 16 do uchwały Nr ..... Skala: 1:500  
Rady Miejskiej w Drawsku Pomorskim



289344,40 633672,72  
289259,74 633553,65

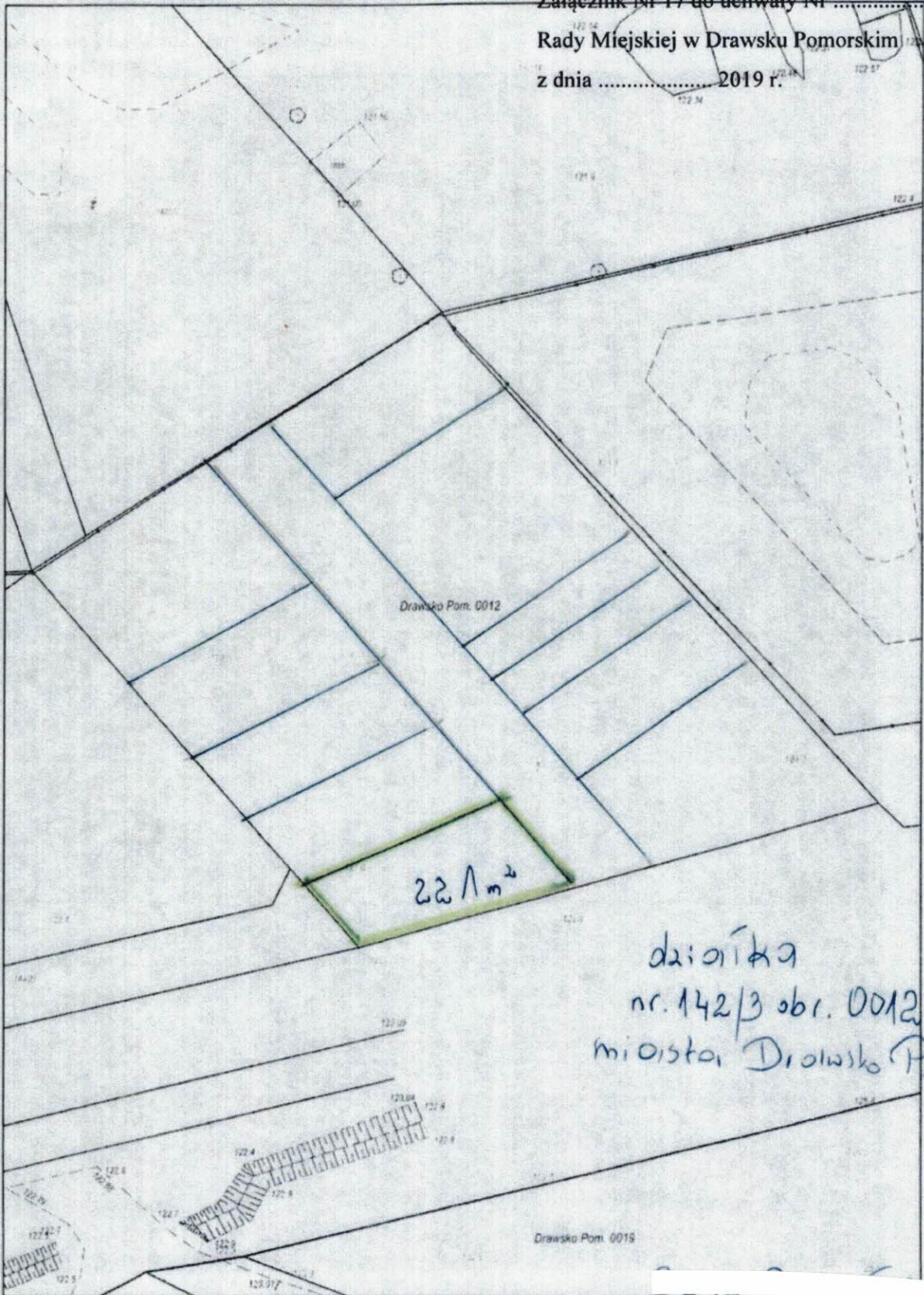


Główny Urząd Geodezji i Kartografii  
ul. Wspólna 2  
00-926 Warszawa

Uwaga: Ten wydruk ma charakter wyłącznie poglądowy i w żadnym  
razie nie może być traktowany jako dokument oficjalny.  
© 2019 GUGiK Wszystkie prawa zastrzeżone.

Wydruk mapy z systemu WebEWID

Załącznik Nr 17 do uchwały Nr .....  
Rady Miejskiej w Drawsku Pomorskim  
z dnia ..... 2019 r.



Wydruk w skali 1:500

Wydruk z systemu WebEWID

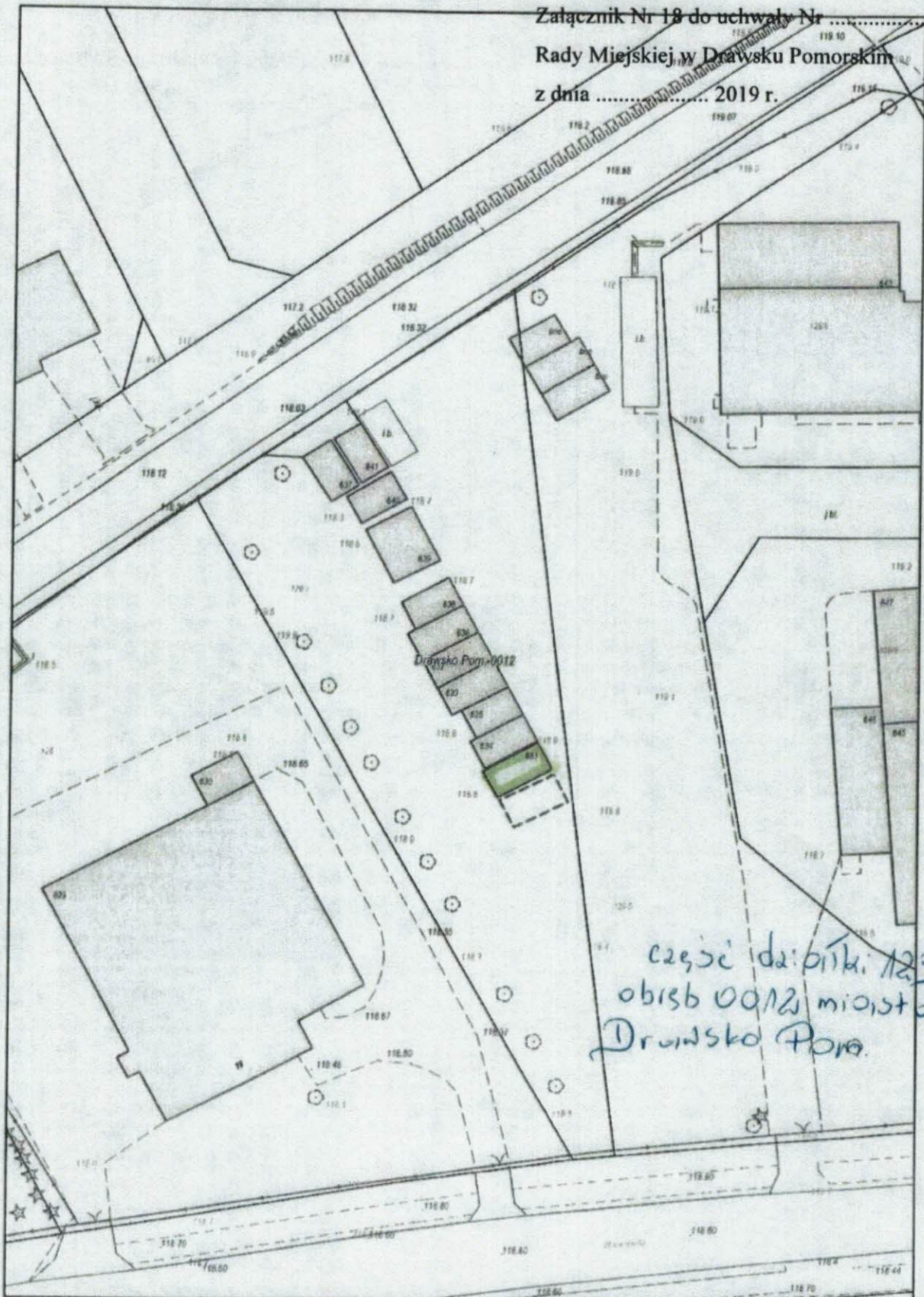
Sporzędził: MONIKA Nowak

Udostępniane informacje nie są dokumentami w postępowaniach administracyjnych i innych. Materiały zawierające informacje z powiatowego zasobu geodezyjnego i kartograficznego (w tym dane z operatu ewidencji gruntów i budynków Urzędu Gminy w Drawsku Pomorskim) należy zamawiać w Wydziale Geodezji. Dokumenty zawierające inne informacje przetwarzane w Wewnętrznym Portalu Mapowym należy zamawiać w wydziałach merytorycznych, odpowiedzialnych za aktualizację tych danych.

cy

Wydruk mapy z systemu WebEWID

Załącznik Nr 18 do uchwały Nr .....  
Rady Miejskiej w Drawsku Pomorskim  
z dnia ..... 2019 r.



Wydruk w skali 1:500

Wydruk z systemu WebEWID

Sporządził: Paweł Górzyński

Udostępniane informacje nie są dokumentami w postępowaniach administracyjnych i innych. Materiały zawierające informacje z powiatowego zasobu geodezyjnego i kartograficznego (w tym dane z operatu ewidencji gruntów i budynków Urzędu Gminy w Drawsku Pomorskim) należy zamawiać w Wydziale Geodezji. Dokumenty zawierające inne informacje przetwarzane w Wewnętrznym Portalu Mapowym należy zamawiać w wydziałach merytorycznych, odpowiedzialnych za aktualizację tych danych.

Załącznik Nr 19 do uchwały Nr .....  
Rady Miejskiej w Drawsku Pomorskim  
z dnia ..... 2019 r.



działka 2/32  
obręb 0007  
miasta Drawsko  
Pom.

Załącznik Nr 20 do uchwały Nr .....  
Rady Miejskiej w Drawsku Pomorskim  
z dnia ..... 2019 r.

działka 2/32  
obręb 0007  
miasto Drawsko Pom

4



288916,04 634946,95



Główny Urząd Geodezji i Kartografii  
ul. Wspólna 2  
00-926 Warszawa

Uwaga: Ten wydruk ma charakter wyłącznie poglądowy i w żadnym  
razie nie może być traktowany jako dokument oficjalny.  
© 2019 GUGiK Wszystkie prawa zastrzeżone.

*CP*



część działki 10/15  
obsz 0007 m. osto / Drawsko Pom  
Załącznik Nr 22 do uchwały Nr .....  
Rady Miejskiej w Drawsku Pomorskim  
289001,50 635112,98  
z dnia ..... 2017 r.



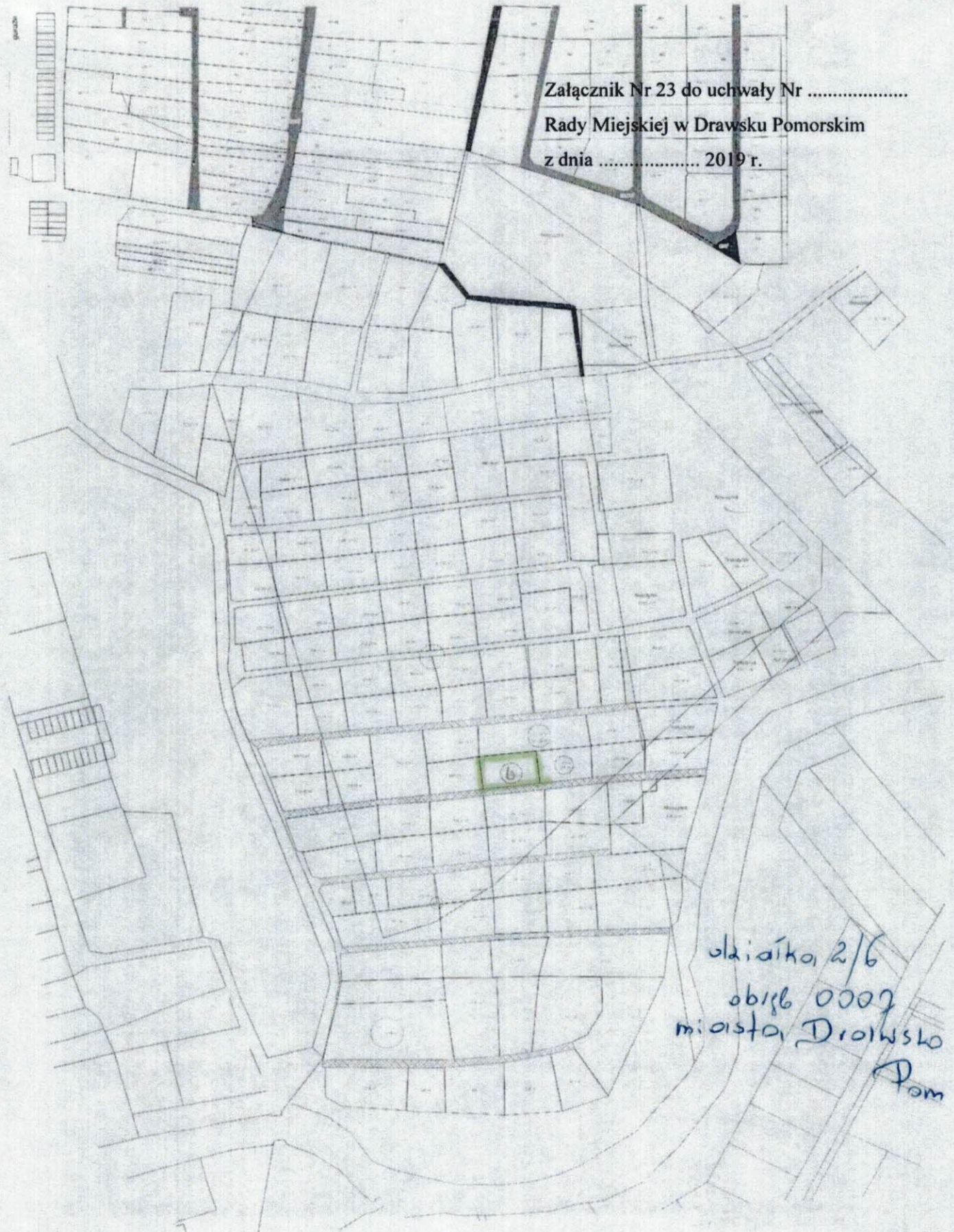
288916,83 634993,91



Główny Urząd Geodezji i Kartografii  
ul. Wspólna 2  
00-926 Warszawa

Uwaga: Ten wydruk ma charakter wyłącznie poglądowy i w żadnym  
razie nie może być traktowany jako dokument oficjalny.  
© 2019 GUGIK Wszystkie prawa zastrzeżone.

Załącznik Nr 23 do uchwały Nr .....  
Rady Miejskiej w Drawsku Pomorskim  
z dnia ..... 2019 r.



ul. aińska 2/6  
obieg 0007  
miasta Drawsko  
Pom

[Redacted signature area]

*Część 1, 2, 3, 4, 5, 6, 7, 8, 9, 10, 11, 12, 13, 14, 15, 16, 17, 18, 19, 20, 21, 22, 23, 24, 25, 26, 27, 28, 29, 30, 31, 32, 33, 34, 35, 36, 37, 38, 39, 40, 41, 42, 43, 44, 45, 46, 47, 48, 49, 50, 51, 52, 53, 54, 55, 56, 57, 58, 59, 60, 61, 62, 63, 64, 65, 66, 67, 68, 69, 70, 71, 72, 73, 74, 75, 76, 77, 78, 79, 80, 81, 82, 83, 84, 85, 86, 87, 88, 89, 90, 91, 92, 93, 94, 95, 96, 97, 98, 99, 100*  
Załącznik Nr 24 do uchwały Nr .....  
obrotu Rady Miejskiej w Drawsku Pomorskim  
z dnia ..... 2019 r. 289336,33 633678,93



289251,67 633559,87



Główny Urząd Geodezji i Kartografii  
ul. Wspólna 2  
00-926 Warszawa

Uwaga: Ten wydruk ma charakter wyłącznie poglądowy i w żadnym razie nie może być traktowany jako dokument oficjalny.  
© 2019 GUGiK Wszystkie prawa zastrzeżone.

*g*

część 0210/14 nr 23/11  
obiekt D012, miasta Drawsko Pomorskie  
289378,14 633654,86  
z dnia ..... 2019 r.



289293,47 633535,79



Główny Urząd Geodezji i Kartografii  
ul. Wspólna 2  
00-926 Warszawa

Uwaga: Ten wydruk ma charakter wyłącznie poglądowy i w żadnym  
razie nie może być traktowany jako dokument oficjalny.  
© 2019 GUGIK Wszystkie prawa zastrzeżone.

13

Załącznik Nr 26 do uchwały Nr .....  
Rady Miejskiej w Drawsku Pomorskim  
z dnia ..... 2019 r.



działka nr. 2/6  
ob186 0007 n  
miasta Drawsko Pom

*g*

Załącznik Nr 27 do uchwały Nr .....  
Rady Miejskiej w Drawsku Pomorskim  
z dnia ..... 2019 r.



część działki  
2/6 obręb 0007  
miasto Drawsko Pom.

g

Załącznik Nr 28 do uchwały .....  
Rady Miejskiej w Drawsku Pomorskim  
z dnia ..... 2019 r.

Sierpczanki

28-1  
E(0 617  
812) z w / 1216  
w 0,00000 m

część obrotowa  
289 i 230/4  
obr. 00000

cl

Załącznik Nr 29 do uchwały Nr .....  
Rady Miejskiej w Drawsku Pomorskim  
z dnia ..... 2019 r.



część działki  
2/6 obręb 0007  
miasta Drawsko Pom.

*g*



Załącznik Nr 30 do uchwały Nr .....  
Rady Miejskiej w Drawsku Pomorskim  
z dnia ..... 2019 r.



*Handwritten signature or initials.*

### Uzasadnienie

Przedmiotem niniejszej uchwały są nieruchomości gruntowe położone na terenie gminy Drawsko Pomorskie na które wcześniej zawarte były umowy na czas oznaczony . Umowy te tracą ważność 31.12.2019r. Dotychczasowi dzierżawcy złożyli wnioski o przedłużenie dalszej dzierżawy.

Zgodnie z obowiązującym prawem w sytuacji, gdy po umowie dzierżawy zawartej na czas oznaczony do 3 lat strony zawierają kolejną umowę dotyczącą tej samej nieruchomości , zawarcie jej będzie możliwe w sytuacji podjęcia przez radę miejską odpowiedniej uchwały wyrażającej zgodę na bezprzetargowy tryb jej zawarcia.

Na mocy art. 37 ust. 4 ustawy z dnia 21 sierpnia 1997 r. o gospodarce nieruchomościami (Dz.U. z 2018 r. poz. 2204 i poz. 2348) z 2019 r. poz. 270, poz. 492, poz. 801, poz. 1309, poz. 1589, poz. 1716, poz. 1924) rada gminy może wyrazić zgodę na odstąpienie od obowiązku przetargowego trybu zawarcia umów użytkowania, najmu lub dzierżawy.

W związku z powyższym zasadne jest podjęcie niniejszej uchwały.

52010212  
NTa12151012

Z up. Burmistrza

Ingenier Kabat  
Z-ca Burmistrza