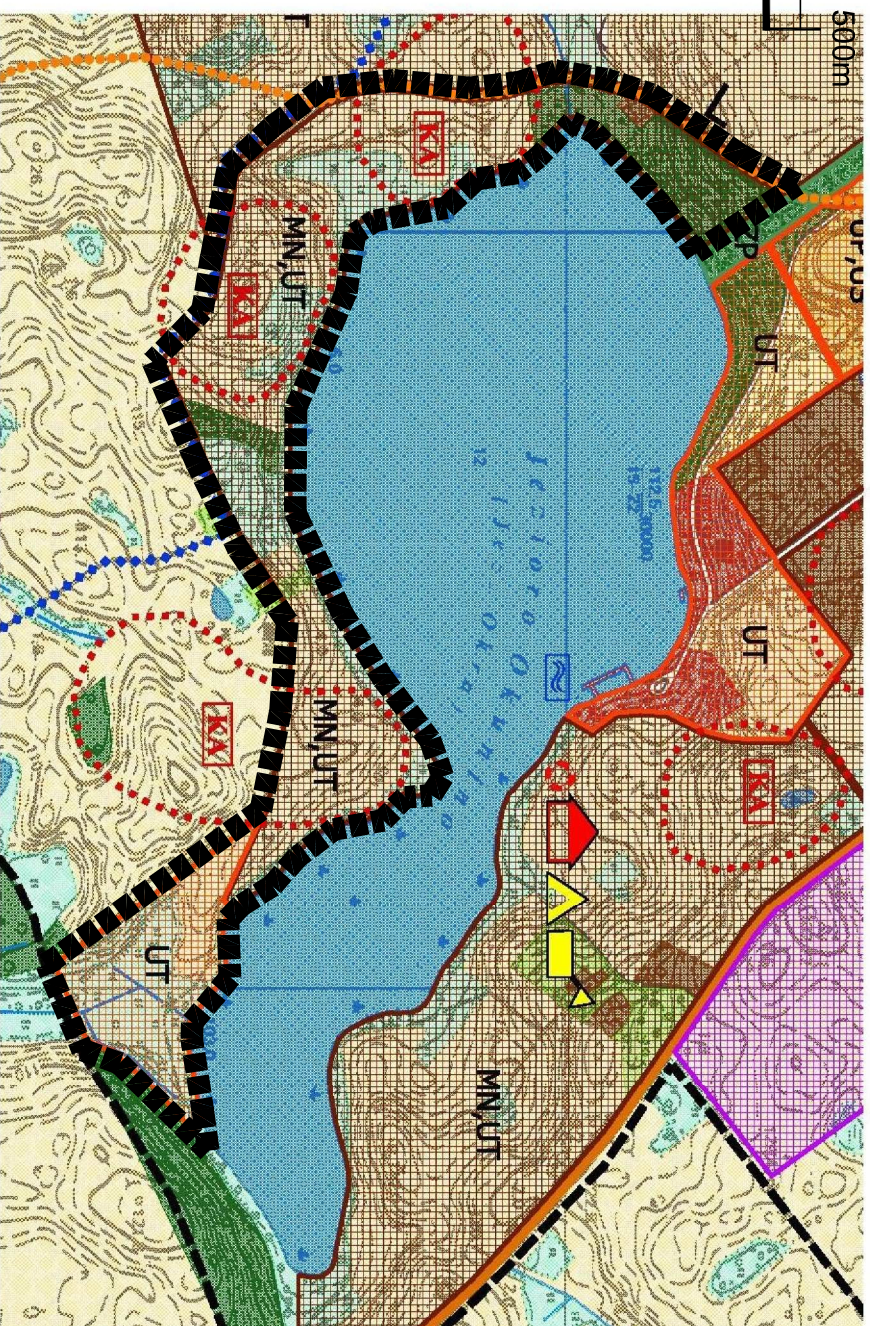

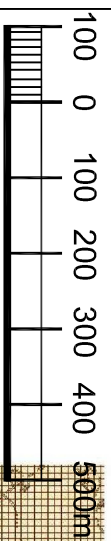


**WYRYS ZE STUDIUM UWARUNKOWAŃ I KIERUNKÓW ZAGOSPODAROWANIA PRZESTRZENNEGO
GMINY DRAWSKO POMORSKIE DLA TERENU "OKRA"**

SKALA 1:10 000

Załącznik nr 2
do uchwały Nr XIX/132/2008
Rady Miejskiej
w Drawsku Pomorskim
z dnia 31 stycznia 2008r.



LEGENDA:

	GRANICA TERENU OBJĘTA OPRACOWANIEM		ŁĄKI		UWARUNKOWANIA PRZYRODNICZE GRANICE OBSERWACJI ARCHEOLOGICZNEJ
UŻYTKOWANIE TERENU				POLA	TERENY ROZWOJOWE
	LASY		BUDOWNICTWO MIESZKANIOWE		TERENY ZABUDOWY MIESZKANIOWEJ NISKIEJ INTENSYWNOŚCI
	WODY OTWARTE		USŁUGI		TERENY USŁUG TURYSTYKI