

w sprawie przystąpienia do zmiany w obowiązującym miejscowym planie zagospodarowania przestrzennego gminy Drawsko Pomorskie.

Na podstawie art. 14 ust. 1 oraz art. 27 ustawy z dnia 27 marca 2003 roku o planowaniu i zagospodarowaniu przestrzennym (Dz.U. z 2003 r. Nr 80, poz.717)

Rada Miejska w Drawsku Pomorskim uchwała co następuje:

§1 Przystępuje się do zmiany obowiązującego miejscowego planu zagospodarowania przestrzennego miasta Drawsko Pom. zatwierdzonego uchwałą Rady Miejskiej Nr XXXIX/292/97 z dnia 25 kwietnia 1997r (Dz.Urz.Woj. Koszalińskiego z 1997 r. Nr 21, poz.82 ze zmianą Dz. Urz. Woj. Koszalińskiego z 1998 r. Nr 31 poz. 221) oraz do zmiany obowiązującego miejscowego planu zagospodarowania przestrzennego gminy Drawsko Pom. zatwierdzonego uchwałą Rady Miejskiej Nr XXIV /196/96 z dnia 29 marca 1996 r. (Dz.Urz.Woj. Koszalińskiego z 1996 r. Nr 20 poz. 67 ze zmianą Dz. Urz. Woj. Koszalińskiego z 1998 r. Nr 31 poz. 220)

§2 Granice obszaru objętego zmianą określono na mapach stanowiących załączniki od nr 1 do nr 4 do uchwały.

§3 Uchwała wchodzi w życie z dniem podjęcia.

Przewodniczący Rady
Jarosław Zduńczyk

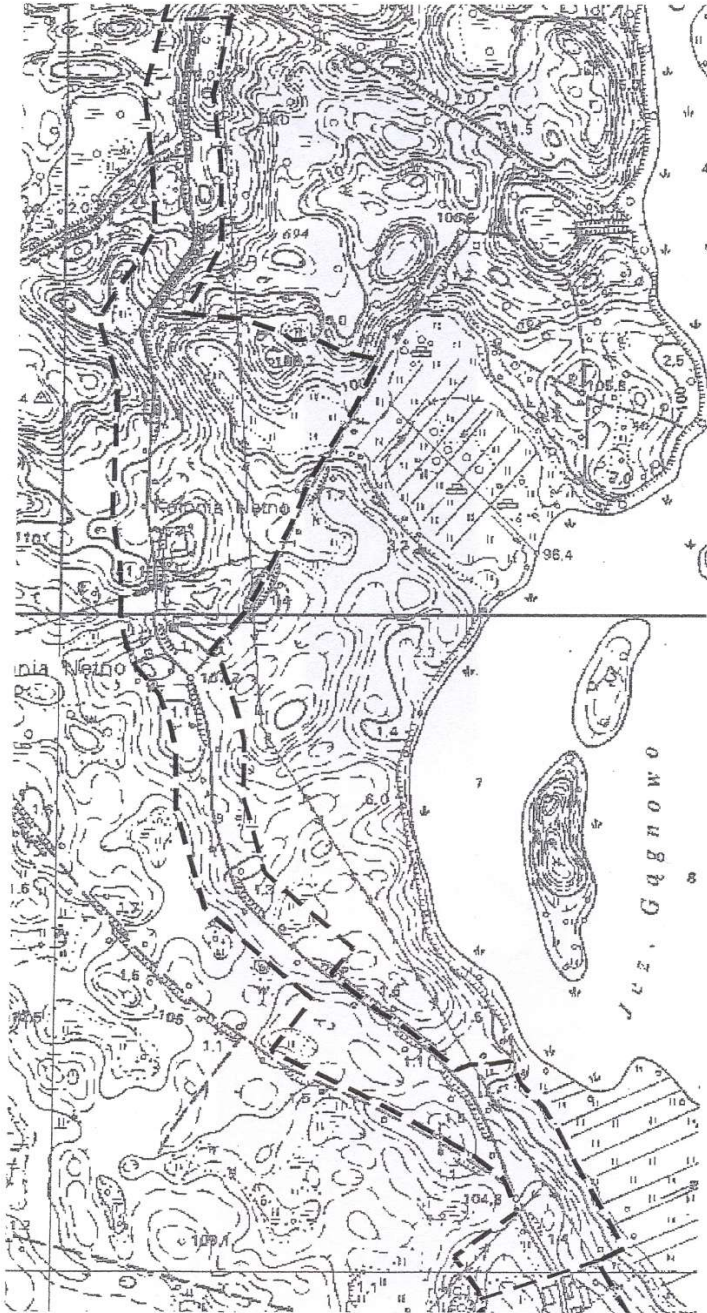


Załącznik nr¹.....
do uchwały Rady Miejskiej
w Drawsku Pomorskim
nr ...XIX/161/2004
z dnia...25 marca 2004r



— — — — —
LEGENDA:
GRANICA OBSZARU OBJĘTEGO PROJEKTEM PLANU

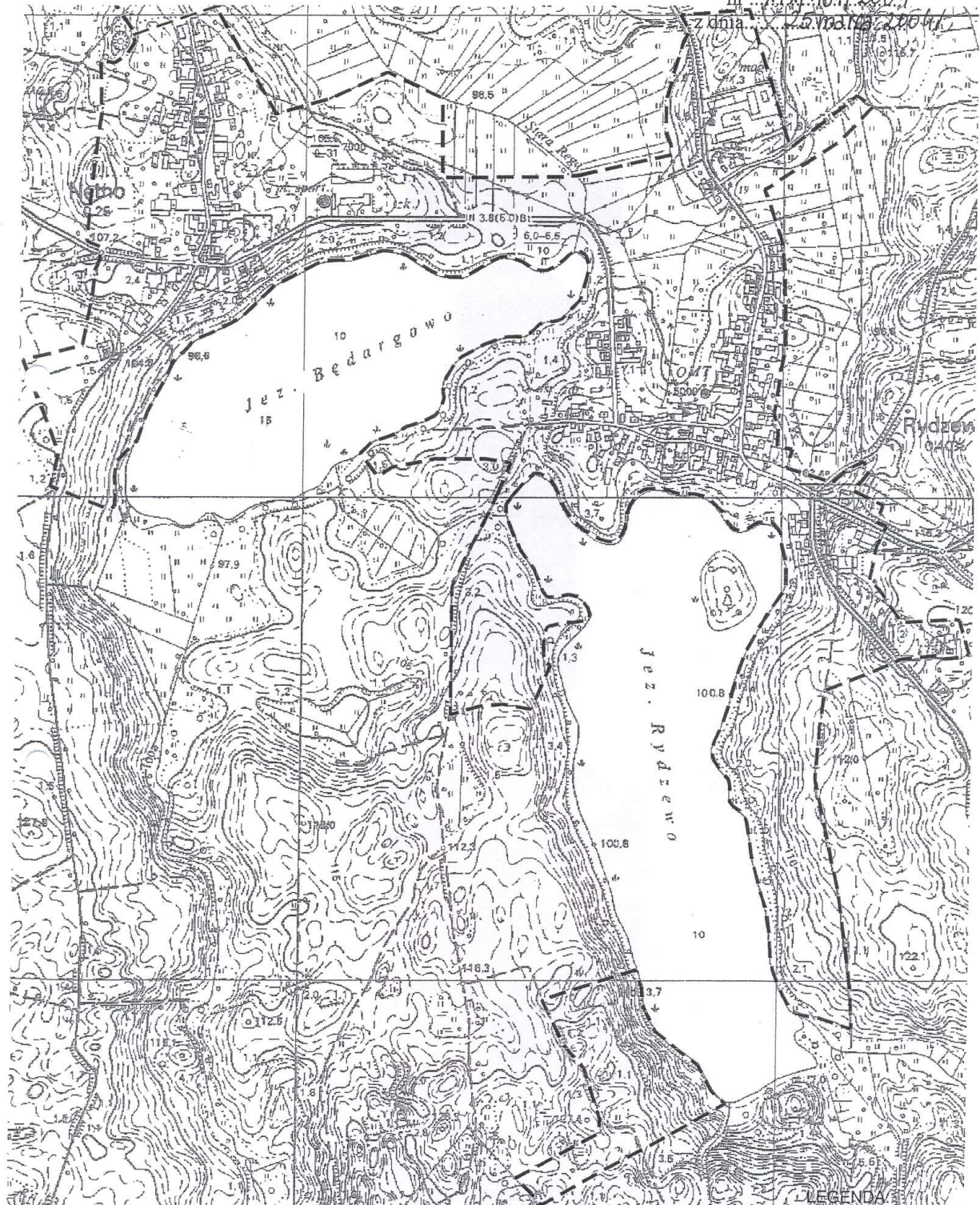
Załącznik nr 2
do uchwały Rady Miejskiej
w Drawsku Pomorskim
nr XIX/161/2004
z dnia 25 marca 2004



— — — — — LEGENDA:
GRANICA OBSZARU OBJĘTEGO PROJEKTEM PLANU

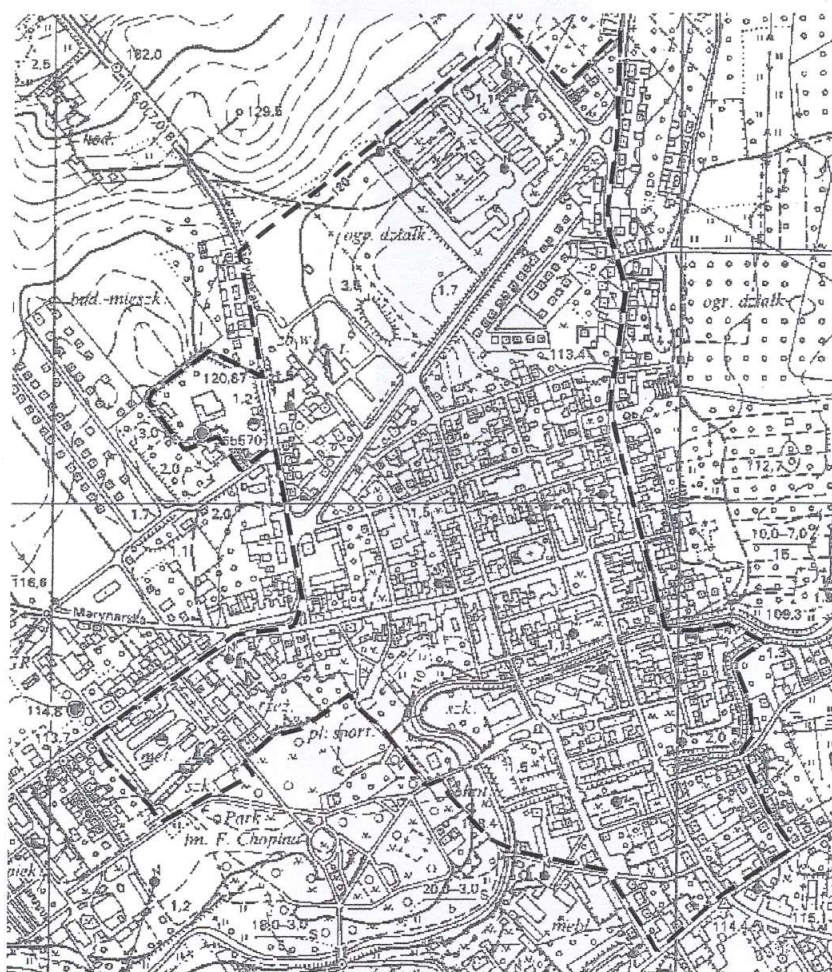
Załącznik nr 3
do uchwały Rady Miejskiej
w Drawsku Pomorskim
nr XLXI.1611.200.4

z dnia 25.03.2004r.



LEGENDA
GRANICA OBSZARU OBJĘTEGO PROJEKTEM PLANU

Załącznik nr 4.....
do uchwały Rady Miejskiej
w Drawsku Pomorskim
nr XIX/161/2004
z dnia 25. marca 2004.



— — — LEGENDA:
GRANICA OBSZARU OBJĘTEGO PROJEKTEM PLANU