

UCHWAŁA NR XXIV/195/2008
RADY MIEJSKIEJ W DRAWSKU POMORSKIM
z dnia 26 czerwca 2008 r.

w sprawie zmiany miejscowego planu zagospodarowania przestrzennego miasta Drawsko Pomorskie.

Na podstawie art. 20 ust. 1 ustawy z dnia 27 marca 2003 r. o planowaniu i zagospodarowaniu przestrzennym (Dz. U. Nr 80, poz. 717, z 2004 r. Nr 6, poz. 41, Nr 141, poz. 1492, z 2005 r. Nr 113, poz. 954, Nr 130, poz. 1087, z 2006 r. Nr 45, poz. 319, Nr 225, poz. 1635, z 2007 r. Nr 127, poz. 880), Rada Miejska w Drawsku Pomorskim uchwala, co następuje:

§ 1.1. Zgodnie z uchwałą Nr XLIV/386/2006 Rady Miejskiej w Drawsku Pomorskim z dnia 26 stycznia 2006 r. w sprawie przystąpienia do zmiany w obowiązującym miejscowym planie zagospodarowania przestrzennego miasta Drawsko Pomorskie oraz po stwierdzeniu zgodności ze Studium uwarunkowań i kierunków zagospodarowania przestrzennego Gminy Drawsko Pomorskie przyjętym uchwałą Nr VIII/59/2003 Rady Miejskiej w Drawsku Pomorskim z dnia 25 kwietnia 2003 r. w sprawie uchwalenia studium uwarunkowań i kierunków zagospodarowania przestrzennego gminy Drawsko Pomorskie, uchwala się zmianę miejscowego planu zagospodarowania przestrzennego miasta Drawsko Pomorskie, dla terenu „Jeziorna” obejmującą obszar o łącznej powierzchni 0,98 ha, oznaczoną na rysunku zmiany planu.

2. Integralną częścią uchwały są następujące załączniki:

- 1) załącznik nr 1 – rysunek zmiany miejscowego planu zagospodarowania przestrzennego „terenu Jeziorna”, opracowany w skali 1:1000;
- 2) załącznik nr 2 – wyrys ze studium uwarunkowań i kierunków zagospodarowania przestrzennego gminy dla terenu objętego zmianą planu;
- 3) załącznik nr 3 - rozstrzygnięcie o sposobie rozpatrzenia uwag do projektu zmiany planu;
- 4) załącznik nr 4 - rozstrzygnięcie o sposobie realizacji, zapisanych w zmianie planu, inwestycji z zakresu infrastruktury technicznej, które należą do zadań własnych gminy oraz zasadach ich finansowania, zgodnie z przepisami o finansach publicznych.

3. Na rysunku zmiany planu ustalono następujące elementy:

- 1) linie rozgraniczające tereny o różnym przeznaczeniu lub różnych zasadach zagospodarowania,
- 2) przeznaczenie terenu,
- 3) nieprzekraczalne linie zabudowy,

§ 2. Ustalenia dotyczące przeznaczenia terenów - na rysunku zmiany planu oznaczono symbolami przeznaczenie terenów:

- 1) Ut– tereny usług turystycznych
- 2) KDWP – tereny ulic wewnętrznych ciąg pieszo - jezdny,
- 3) Kp – tereny parkingów

§ 3. Ustalenia dotyczące zasad ochrony i kształtowania ładu przestrzennego:

- 1) nowe dachy budynków należy kształtować jako pochyle, dwu i wielospadowe o nachyleniu połaci dachowych 30°-50°; dla budynków gospodarczych i garażowych od 20° do 50°,
- 2) pokrycie dachów pochyłych dachówką ceramiczną, betonową lub innym materiałem dachówkopodobnym,
- 3) nowe budynki gospodarcze i garażowe o wysokość 1 kondygnacji + poddasze nieużytkowe,
- 4) zakazuje się lokalizacji garaży blaszanych,
- 5) nową zabudowę (budynki) lokalizować z uwzględnieniem nieprzekraczalnych linii zabudowy, określonych na rysunku zmiany planu,
- 6) dopuszcza się wysunięcia poza nieprzekraczalne linie zabudowy (za wyjątkiem elementów budynków zlokalizowanych w linii rozgraniczenia z ulicą 3KDWp):
 - a) okapów i gzymsów na wysokości powyżej parteru: do 1,5 m,
 - b) balkonów, galerii, tarasów, schodów zewnętrznych, pochylni i ramp: do 1,3 m,
 - c) innych elementów tj. w szczególności: przedsionków, daszków nad wejściami, studzienek doświetlających piwnice: do 1,5 m;
 - d) linia zabudowy nie ogranicza sytuowania inżynierskich urządzeń sieciowych poza budynkami;
- 7) na terenie objętym zmianą planu zakazuje się realizacji nośników reklamowych wolnostojących,
- 8) dopuszcza się realizację nośników reklamowych przy czym:
 - a) łączna powierzchnia nośnika, mierzona po obrysie zewnętrznym nie może być większa niż 1 m²,
 - b) jest to reklama w formie tablic (szyldów) reklamowych mocowanych do elewacji budynków,
 - c) dotyczy prowadzonej na terenie nieruchomości działalności;
- 9) zakazuje się realizacji ogrodzeń z prefabrykowanych elementów betonowych.

§ 4. Ustalenia dotyczące ochrony środowiska, przyrody i krajobrazu kulturowego:

- 1) realizacja inwestycji w ramach Obszaru Chronionego Krajobrazu musi uwzględniać zasady zagospodarowania i użytkowania terenu na tych obszarach oraz zakazy określone w przepisach odrębnych, w szczególności o ochronie przyrody;
- 2) zakazuje się prowadzenia prac ziemnych trwale zniekształcających rzeźbę terenu.

§ 5. Ustalenia dotyczące zasad modernizacji, rozbudowy i budowy systemów komunikacji i infrastruktury technicznej:

- 1) ustala się obsługę komunikacyjną obszaru poprzez istniejącą poza granicami zmiany planu ulicę klasy dojazdowej oraz ulicę wewnętrzną 3KDWp;
- 2) dla całego obszaru zmiany planu należy zapewnić wykonanie pełnego uzbrojenia w podstawową sieć infrastruktury technicznej powiązaną z istniejącymi systemami miejskimi, oraz możliwość podłączenia do niej terenów w zakresie:
 - a) wodociągu o minimalnej średnicy 90 mm,
 - b) kanalizacji sanitarnej o minimalnej średnicy 63 mm (dla kanalizacji tłocznej) i 150 mm (dla kanalizacji grawitacyjnej),

- c) sieci energetycznej niskiego napięcia,
- d) sieci gazowej średniego lub niskiego ciśnienia;
- 3) w zakresie wodociągu ustala się przyłączenie terenów do wodociągu, grupowego, miejskiego; alternatywne zaopatrzenie w wodę nastąpi ze studni publicznych zlokalizowanych poza terenem zmiany planu, zgodnie z przepisami odrębnymi;
- 4) w zakresie kanalizacji sanitarnej: ścieki odprowadzić do sieci miejskiej;
- 5) w zakresie zaopatrzenia w gaz: ustala się rozbudowę sieci gazowej i przyłączenie do niej terenów;
- 6) w zakresie sieci energetycznej ustala się – obsługę poprzez linie kablowe podziemne n/n położone poza granicami zmiany planu;
- 7) w zakresie zaopatrzenia w ciepło: dopuszcza się wszystkie rodzaje systemów grzewczych;
- 8) ustala się zachowanie istniejącego systemu melioracyjnego; w przypadku konieczności jego naruszenia należy zastosować rozwiązanie zastępcze zgodnie z wymogami przepisów odrębnych;
- 9) odpady należy gromadzić w pojemnikach na terenie posesji i odprowadzać je zgodnie z polityką odpadową gminy, na składowisko odpadów.

§ 6. Ustalenia dotyczące sposobów i terminów tymczasowego zagospodarowania i użytkowania terenów - do czasu realizacji ustaleń niniejszej zmiany planu, tereny mogą być zagospodarowane i zabudowane w dotychczasowy sposób.

§ 7. Ustalenia dotyczące szczególnych warunków zagospodarowania terenów oraz ograniczenia w ich użytkowaniu:

- 1) zakazuje się lokalizacji nowych przedsięwzięć mogących znacząco oddziaływać na środowisko, określonych w przepisach odrębnych, z wyjątkiem obiektów i urządzeń infrastruktury technicznej,
- 2) przy projektowaniu obiektów budowlanych należy zapewniać ochronę ludności zgodnie z wymaganiami obrony cywilnej określonymi przepisami odrębnymi.

§ 8. Ustalenia dla terenu o powierzchni 0,31 ha, oznaczonego na rysunku zmiany planu symbolem **1Kp**:

- 1) przeznaczenie terenu – teren parkingów,
- 2) zasady i warunki scalania i podziału nieruchomości: zakaz podziału terenu,
- 3) warunki zabudowy i sposób zagospodarowania terenu:
 - a) zakaz zabudowy kubaturowej,
 - b) powierzchnia biologicznie czynna – nie mniej niż 10 % powierzchni terenu,
- 4) zasady obsługi w zakresie komunikacji i infrastruktury technicznej – dojazd z ulicy położonej poza granicami zmiany planu,
- 5) stawka procentowa jednorazowej opłaty za wzrost wartości nieruchomości – 0 %.

§ 9. Ustalenia dla terenu o powierzchni 0,53 ha oznaczonego na rysunku zmiany planu symbolem **2Ut**:

- 1) przeznaczenie terenu – zabudowa usługowa turystyki z wyłączeniem pól biwakowych i karawaningowych (w szczególności zabudowa pensjonatowa, hotelowa, w tym usługi gastronomii), dopuszcza się lokalizację jednego mieszkania dla właściciela obiektu usługowego,
- 2) zasady i warunki scalania i podziału nieruchomości:

- a) na rysunku zmiany planu określono projektowany podział na działki budowlane,
- b) dopuszcza się podział terenu na działki budowlane na następujących warunkach:
 - min. szerokość frontu działki – 25 m,
 - min. powierzchnia działki – 800 m²;
- 3) warunki zabudowy i zasady zagospodarowania terenu:
 - a) wysokość zabudowy – 2 do 3 kondygnacji nadziemnych, w tym poddasze użytkowe, nie wyżej niż 12,5 m,
 - b) geometria dachu – dach pochyły dwu- lub wielospadowy,
 - c) kąt nachylenia dachu – 30- 50°,
 - d) dopuszcza się budowę wolnostojących budynków garażowych i gospodarczych przy granicy bocznej działki,
 - e) budynki garażowe i gospodarcze realizowane przy granicach winny mieć jednakowe parametry zabudowy (wysokość górnej krawędzi elewacji, kształt i wysokość dachów, rozwiązania materiałowe),
 - f) powierzchnia zabudowy – maks. 25 % powierzchni działki,
 - g) powierzchnia biologicznie czynna – min. 60 % powierzchni działki;
- 4) zasady obsługi w zakresie komunikacji i infrastruktury technicznej:
 - a) dojazd – z ulicy 3KDWP,
 - b) parkowanie – minimum 3 miejsca parkingowe na terenie nieruchomości
 - c) woda – z sieci wodociągowej w przyległych ulicach,
 - d) energia elektryczna- z sieci podziemnej n/n w przyległych ulicach,
 - e) ścieki sanitarne - do sieci kanalizacji sanitarnej w przyległych ulicach,
- 5) stawka procentowa jednorazowej opłaty za wzrost wartości nieruchomości - 30 %.

§ 10. Ustalenia dla terenu komunikacji o powierzchni 0,083 ha, oznaczonego na rysunku zmiany planu symbolem **3KDWP**:

- 1) przeznaczenie terenu: ulica wewnętrzna ciąg pieszo jezdny,
- 2) zasady i warunki scalania i podziału nieruchomości – teren ulicy wewnętrznej wyznaczają linie rozgraniczające zgodnie z rysunkiem zmiany planu; zakazuje się podziałów terenu ulicy;
- 3) warunki zabudowy i zasady zagospodarowania terenu:
 - a) szerokości ulicy w liniach rozgraniczających zwymiarowano na rysunku zmiany planu,
 - b) dopuszcza się realizację ulicy wewnętrznej bez wydzielenia jezdni i chodnika, z urządzeniami wymuszającymi bezpieczeństwo użytkowników,
 - c) na terenie ulicy, ograniczonym liniami rozgraniczającymi, mogą być prowadzone sieci uzbrojenia technicznego podziemnego,
 - d) na terenie ulicy, ograniczonym liniami rozgraniczającymi, należy zrealizować oświetlenie uliczne,
- 4) stawka procentowa jednorazowej opłaty za wzrost wartości nieruchomości – 0 %.

§ 11. Dla obszaru określonego w § 1 ust. 1 niniejszej uchwały, tracą moc ustalenia miejscowego planu zagospodarowania przestrzennego miasta Drawsko Pomorskie uchwalonego uchwałą Nr XXXIX/292/97 Rady Miejskiej w Drawsku Pomorskim z dnia 25 kwietnia 1997 r w sprawie aktualizacji miejscowego planu zagospodarowania przestrzennego Miasta Drawsko Pomorskie (Dz. Urz. Woj. Koszalińskiego Nr 21, poz. 82, z 1998 r. Nr 31 poz. 221)

§ 12. Uchwała podlega ogłoszeniu na stronie internetowej Urzędu Miasta i Gminy w Drawsku Pomorskim.

§ 13. Uchwała wchodzi w życie po upływie 30 dni od dnia jej ogłoszenia w Dzienniku Urzędowym Województwa Zachodniopomorskiego.


Przewodniczący Rady
Jarosław Zduńczyk

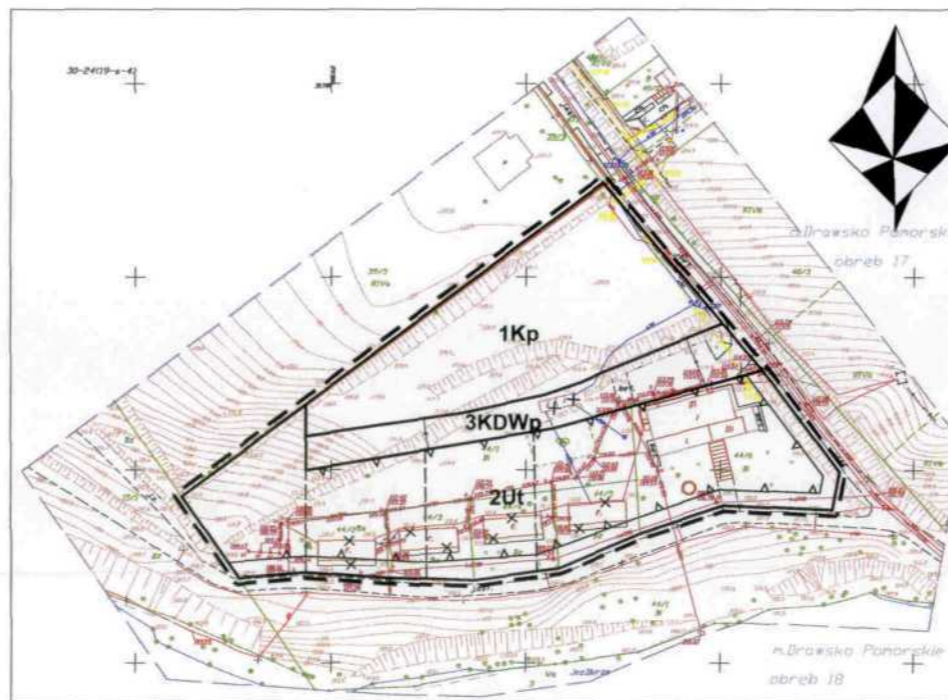

ZMIANA MIEJSCOWEGO PLANU ZAGOSPODAROWANIA

PRZESTRZENNEGO








MIASTA DRAWSKO POMORSKIE

TEREN "JEZIORNA"

Załącznik nr 1
do uchwały Nr XXIV/195/2008
Rady Miejskiej
w Drawsku Pomorskim
z dnia 26 czerwca 2008 r.

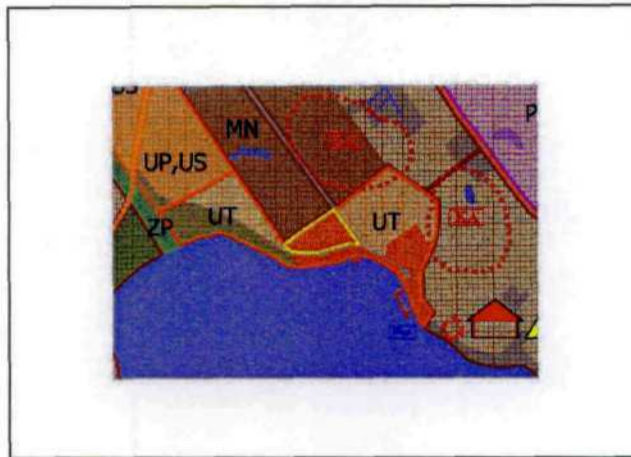


LEGENDA

	GRANICA OBSZARU OBJĘTEGO ZMIANĄ PLANU
	LINIE ROZGRANICZAJĄCE TERENY O RÓŻNYM PRZEZNACZENIU LUB RÓŻNYCH ZASADACH ZAGOSPODAROWANIA
	NIEPRZEKRACZALNE LINIE ZABUDOWY
	TEREN USŁUG TURYSTYCZNYCH
	TEREN PARKINGU
	TERENY ULIC WEWNĘTRZNYCH CIĄG PIESZO - JEZDNY
	OBIEKTY DO WYBURZENIA LUB WYBURZONE

WYRYS ZE STUDIUM UWARUNKOWAŃ I KIERUNKÓW ZAGOSPODAROWANIA PRZESTRZENNEGO GMINY DRAWSKO POMORSKIE

ZALĄCZNIK NR 2
DO UCHWAŁY NR XXIV/195/2008
RADY MIEJSKIEJ W DRAWSKU POMORSKIM
Z DNIA 26 czerwca 2008 r.



LEGENDA

- OZNACZENIA OGÓLNE**
- ORANŻOWA KRESKA - OGRANICZENIE OBLASZCZYNY ZMIANY PLANU
 - CZERWONA KRESKA - OGRANICZENIE GMINY
 - CZARNA KRESKA - OGRANICZENIE MIASTA
 - CIEMNOCZERNA KRESKA - OGRANICZENIE OBLASZCZYNY
 - LIŚCZYKOWANE TERENY**
 - LIŚCIE ZIELONE - LASY
 - LIŚCIE CIEMNIE ZIELONE - LASY
 - LIŚCIE ŻÓŁTE - POLA
 - LIŚCIE BIAŁE - WIELKIZYTO
 - LIŚCIE NIEBIESZYSTO - WODY OTWARTY
 - LIŚCIE BIAŁE - CIEKI
 - LIŚCIE FIOLETOWE - TERENY ŻŁCZ NATURALNYCH
 - LIŚCIE BRĄZOWE - SIŁOWNICTWO MIESZKANOWE
 - LIŚCIE Czerwone - URSŁUG
 - LIŚCIE Fioletowe - TERENY OŚWIATOWO-SPOKOJOWE
 - LIŚCIE Fioletowe - TERENY INFRASTRUKTURY TECHNICZNEJ
 - LIŚCIE Fioletowe - TERENY O SPECJALNYM PRZEZNACZENIU
 - LIŚCIE Zielone - PARKI
 - LIŚCIE Zielone - OGRÓDZIE DZIAŁKOWE
 - LIŚCIE Zielone - OMIOTARZE
 - LIŚCIE Zielone - KOSZCISZKI
 - LIŚCIE Zielone - GOSYTKI
 - LIŚCIE Zielone - SZKOŁY
 - LIŚCIE Zielone - TERENY POLIGONU
 - UWARUNKOWANIA PRZYRODNICZE**
 - LIŚCIE Zielone - OGRANICZENIA OBLASZCZYNY OCHRONIONEGO KRAJOWA
 - LIŚCIE Zielone - ZESPÓŁY PRZYRODNICZO-KRAJOWA
 - LIŚCIE Zielone - LIŚCIE ENDOGENICZNE
 - LIŚCIE Zielone - PROJEKTOWANE REZERWATY PRZYRODY
 - LIŚCIE Zielone - POMNIKI PRZYRODY
 - LIŚCIE Zielone - PROJEKTOWANE POMNIKI PRZYRODY I ZABYTKOWE ALLEJE WIOSNOZIELNE
 - LIŚCIE Zielone - OGRANICZENIA GŁÓWNEGO ZBIORNIKA WÓD PODZIEMNYCH NR 129 - OBLASZCZYNY WYSOKIEJ ODOBNOCI

- UWARUNKOWANIA KULTUROWE**
- LIŚCIE Zielone - OBLASZCZYNY WYSOKIE DO REJESTRU ZABYTKÓW
 - LIŚCIE Zielone - OBLASZCZYNY ARCHIPELOKICZNE WYSOKIE DO REJESTRU ZABYTKÓW
 - LIŚCIE Zielone - OBLASZCZYNY KULTUROWE
 - LIŚCIE Zielone - WYSOKIE DO REJESTRU ZABYTKÓW
 - LIŚCIE Zielone - O WARTOŚCIACH ZABYTKOWYCH
 - LIŚCIE Zielone - O WARTOŚCIACH KRAJOWA
 - LIŚCIE Zielone - O WARTOŚCIACH ARCHIPELOKICZNEJ
 - LIŚCIE Zielone - GRODZISKA
 - LIŚCIE Zielone - PALACE, DWORY
 - LIŚCIE Zielone - PLANITY WIDOKOWE
 - KLASYFIKACJA DROG I SIECI INFRASTRUKTURY**
 - LIŚCIE Zielone - WIAZANIE
 - LIŚCIE Zielone - WIELKIZYTO
 - LIŚCIE Zielone - DROGI ZBIORCZE - POWYTOWE
 - LIŚCIE Zielone - DROGI LOKALNE
 - LIŚCIE Zielone - OGRANICZENIA PROJEKTOWA
 - LIŚCIE Zielone - PENWAZANA KOMUNIKACJA ZEMNOSTRASNA
 - LIŚCIE Zielone - 17B
 - LIŚCIE Zielone - WĘZŁY DROGOWE
 - LIŚCIE Zielone - TRASY KOLEJOWE
 - LIŚCIE Zielone - TOROWISZA KOLEJOWE
 - LIŚCIE Zielone - TOROWISZA AUTOBUSOWE
 - LIŚCIE Zielone - TOROWISZA AUTOBUSOWE
 - LIŚCIE Zielone - TOROWISZA AUTOBUSOWE
 - LIŚCIE Zielone - LINIA ENERGETYCZNA WN 110 kV
 - LIŚCIE Zielone - GAZOCIEK WN 125
 - LIŚCIE Zielone - ZK (STROFA OCHRONNA) LICYTOWA
 - LIŚCIE Zielone - TELEKOMUNIKACJA
 - LIŚCIE Zielone - "DZIĘCINIA"
 - LIŚCIE Zielone - "STACJA REDUKCYJNO-POMIAROWA GULU"
 - LIŚCIE Zielone - "SŁOJCE WODY"
 - LIŚCIE Zielone - "PRZEDPOMIAROWA"
 - LIŚCIE Zielone - "OCYSZCZALNIA ŚCIEKÓW"
 - LIŚCIE Zielone - "GŁÓWNY PUNKT ZASILANIA"

- BRZOSKOWA ODPADÓW**
- LIŚCIE Zielone - SZLAKI TURYSTYCZNE PEGIZE
 - LIŚCIE Zielone - SZLAKI TURYSTYCZNE KAWKOWE
 - LIŚCIE Zielone - SZLAKI TURYSTYCZNE KAJAKOWE
 - LIŚCIE Zielone - SZLAKI TURYSTYCZNE KONIE
- TERENY ROZWOJOWE**
- LIŚCIE Zielone - TERENY ZABUDOWY MIESZKANOWEJ MIEZKANEJ
 - LIŚCIE Zielone - TERENY ZABUDOWY MIESZKANOWEJ WYSOKIEJ INTENSYWNOŚCI
 - LIŚCIE Zielone - TERENY ZABUDOWY MIESZKANOWEJ NISZKIEJ INTENSYWNOŚCI
 - LIŚCIE Zielone - TERENY ZABUDOWY MIESZKANOWEJ WIELOFUNKCYJNEJ
 - LIŚCIE Zielone - TERENY ZABUDOWY MIESZKANOWEJ ZABUDOWEJ WIELOFUNKCYJNEJ ZABUDOWA WIELKIZYTO
 - LIŚCIE Zielone - TERENY USŁUG PUBLICZNYCH
 - LIŚCIE Zielone - TERENY USŁUG KOMERCYJNYCH
 - LIŚCIE Zielone - TERENY CENTRÓW USŁUGOWYCH
 - LIŚCIE Zielone - TERENY USŁUG SPORTU
 - LIŚCIE Zielone - TERENY USŁUG TURYSTYCZNYCH
 - LIŚCIE Zielone - POTENCJALNE TERENY ROZWOJU FUNKCJI REZERWACYJNEJ I TURYSTYCZNEJ
 - LIŚCIE Zielone - TERENY BRZOSKÓW I WYWIĘCZONOŚCI O WYSOKIEJ INTENSYWNOŚCI
 - LIŚCIE Zielone - TERENY BRZOSKÓW I WYWIĘCZONOŚCI O NISZKIEJ INTENSYWNOŚCI
 - LIŚCIE Zielone - TERENY EKSPLOATACJI POWERZEMNIOWEJ
 - LIŚCIE Zielone - AKTUALNA OGRANICZENIA ZE OZA "WIELKIZYTO DRAWSKO"
 - LIŚCIE Zielone - TERENY WNIOSU PRZEZNACZENIA
 - TERENY URZĄDZEŃ INFRASTRUKTURY TECHNICZNEJ**
 - LIŚCIE Zielone - URZĄDZENIA ODPROWADZANIA I OCYSZCZANIA ŚCIEKÓW
 - LIŚCIE Zielone - URZĄDZENIA ELEKTROENERGETYCZNE
 - LIŚCIE Zielone - URZĄDZENIA GAZOWNICTWA
 - LIŚCIE Zielone - URZĄDZENIA OPIEKOWNICTWA
 - LIŚCIE Zielone - URZĄDZENIA OBLASZCZYNY TELEKOMUNIKACYJNEJ
 - LIŚCIE Zielone - TERENY GOSPODARSTWA OPAKOWA
 - LIŚCIE Zielone - TERENY OGRÓDÓW OŚWIATOWYCH

- LIŚCIE Zielone - OMIOTARZE
- LIŚCIE Zielone - TERENY ZIELENI PUBLICZNEJ PARKI
- LIŚCIE Zielone - PROJEKTOWANE DOLEBIENIA (PAWŁATYWNE)
- LIŚCIE Zielone - PLANOWANE KAPLUSZKA
- LIŚCIE Zielone - STRYŻY REHABILITACJI I REWITALIZACJI
- LIŚCIE Zielone - OMIOTARZE I KOTŁOWNIE NALEŻY SPORZĄDZIĆ MIEJSCOWY PLAN ZAGOSPODAROWANIA PRZESTRZENNEGO
- LIŚCIE Zielone - OMIOTARZE WYPOCZYWKOWE
- LIŚCIE Zielone - GOSPODARSTWA AGRYTURYSTYCZNE
- LIŚCIE Zielone - HOTELE, HOTELE, PENSIJONATY
- LIŚCIE Zielone - SOCHOWSKA MŁOCZOWE
- LIŚCIE Zielone - POLA NAMOTOWE
- LIŚCIE Zielone - POLA I MIEJSCA ŚWIĄKOWE (POKRYT W UZDROWIENIU Z NACLESKACIEM)
- LIŚCIE Zielone - OMIOTARZE SPORTÓW WODNYCH
- LIŚCIE Zielone - WYWIĘCZALNIA SPRZĘTU WODNEGO
- LIŚCIE Zielone - BRZOSZKI NAKLESKACIEM
- LIŚCIE Zielone - PARKI
- LIŚCIE Zielone - STACJONNA KOFI

UWAGA!
Na podstawie składowego uśrednienia uśrednienia terenu natężenia według klasyfikacji, to nie odpowiada w całości ostatecznym uśrednieniu i zaplanowaniu terenu terenu terenu - uśrednienia

* - Oznaczenia na rysunku w skali 1:10 000 i 1:5 000

Rozstrzygnięcie
o sposobie rozpatrzenia uwag do projektu zmiany miejscowego planu zagospodarowania
przestrzennego miasta Drawsko Pomorskie – „teren Jeziorna”

Na podstawie art. 20 ust. 1 ustawy z dnia 27 marca 2003 r. o planowaniu i zagospodarowaniu przestrzennym (Dz. U. Nr 80, poz. 717, z 2004 r. Nr 6, poz. 41, Nr 141, poz. 1492, z 2005 r. Nr 113, poz. 954, Nr 130, poz. 1087, z 2006 r. Nr 45, poz. 319, Nr 225, poz. 1635, z 2007 r. Nr 127, poz. 880), Rada Miejska w Drawsku Pomorskim rozstrzyga, co następuje:

Do projektu planu, wyłożonego do publicznego wglądu z prognozą skutków wpływu ustaleń planu na środowisko nie wniesiono uwag.

Załącznik nr 4 do
UCHWAŁY Nr XXIV/195/2008
RADY MIEJSKIEJ
w DRAWSKU POMORSKIM
z dnia 26 czerwca 2008 roku

Rozstrzygnięcie o sposobie realizacji zapisanych w planie inwestycji z zakresu infrastruktury technicznej, które należą do zadań własnych gminy oraz zasadach ich finansowania.

Na podstawie art. 20 ust. 1 ustawy z dnia 27 marca 2003 r. o planowaniu i zagospodarowaniu przestrzennym (Dz. U. 2003 r. Nr 80, poz. 717, z 2004 r. Nr 6, poz. 41, Nr 141, poz. 1492, z 2005 r. Nr 113, poz. 954, Nr 130, poz. 1087 oraz z 2006 r. Nr 45, poz. 319, Nr 225, poz. 1635; z 2007 r. Nr 127, poz. 880), Rada Miejska w Drawsku Pomorskim rozstrzyga, co następuje:

Realizacja inwestycji z zakresu infrastruktury technicznej, które należą do zadań własnych gminy, nie wynika z ustaleń zmiany miejscowego planu zagospodarowania przestrzennego.