

w sprawie przystąpienia do zmiany w obowiązującym miejscowym planie zagospodarowania przestrzennego gminy Drawsko Pomorskie.

Na podstawie art. 12 ust. 1 w związku z art. 12 ust. 4 ustawy z dnia 7 lipca 1994 roku o zagospodarowaniu przestrzennym (Dz.U. z 1999 r. Nr 15, poz. 139, Nr 41, poz. 412, Nr 111, poz. 1279, Dz.U. z 2000 r. Nr 12, poz. 136, Nr 109, poz. 1157, Nr 120 poz. 1268; Dz.U. z 2001 r. Nr 5 poz. 42, Nr 14, poz. 124, Nr 100 poz. 1085, Nr 115, poz. 1229, Nr 154 poz. 1804; Dz.U. z 2002 r. nr 25 poz. 253, Nr 113, poz. 984, Nr 130, poz. 1112)

Rada Miejska w Drawsku Pom. uchwała co następuje:

§1

Przystępuje się do zmiany obowiązującego miejscowego planu zagospodarowania przestrzennego gminy Drawsko Pom. zatwierdzonego uchwałą Nr XXIV /196/96 z dnia 29 marca 1996 (Dz.Urz.Woj. Koszalińskiego Nr 20 z 1996 r. poz. 67 ze zmianą Dz. Urz. Woj. Koszalińskiego z 1998 r. Nr 31 poz. 220) obejmującej obszar miejscowości **Linowo** gmina Drawsko Pomorskie

§2

Granice obszaru objętego zmianą określono na mapach stanowiących załączniki od nr 1 do nr 4 do uchwały.

§3

Przedmiotem zmiany planu będzie ustalenie:

1. przeznaczenia terenów oraz linii rozgraniczających tereny o różnych funkcjach lub różnych zasadach zagospodarowania,
2. linii rozgraniczających ulice, place oraz drogi publiczne wraz z urządzeniami pomocniczymi,
3. terenów przeznaczonych dla realizacji celów publicznych oraz linii rozgraniczających te tereny,
4. granic i zasad zagospodarowania terenów lub obiektów podlegających ochronie,
5. zasad obsługi w zakresie infrastruktury technicznej oraz linii rozgraniczających tereny tej infrastruktury,
6. lokalnych warunków, zasad i standardów kształtowania zabudowy oraz zagospodarowania terenu, w tym linii zabudowy i gabarytów obiektów, a także maksymalnych i minimalnych wskaźników zabudowy,
7. zasad i warunków podziału terenów na działki budowlane,
8. szczególnych warunków zagospodarowania terenów, w tym zakazów zabudowy wynikających z potrzeb ochrony środowiska przyrodniczego, kulturowego, zasobów wodnych i zdrowia ludzi,

§4

Uchwała wchodzi w życie z dniem podjęcia.

Przewodniczący Rady
Jarosław Zduńczyk

Załącznik Nr 1
do Uchwały Nr VI/49/2003
Rady Miejskiej w Drawsku Pom.
z dnia 21.02.03

PROJEKT PODZIAŁU dz. 135/8

obręb LINOWNO, gmina Drawsko Pomorskie
właściciel - WERONIKA FRUTCZAK c. Jakuba i Tekli

SKALA 1:5000

wyk. H. Stanisławska

Mapa jest aktualna i zgodna z sytuacją na terenie

ZAKŁAD USŁUG 135
GEODEZYJNO-KARTOGRAFICZNYCH
"GEOPION"
Halina Stanisławska
ul. B. Limańskiego 6
78-400 SZCZECINEK

NIP: 673-102-21-49, Id. 330090542

GEODETA UPRAWNIONY
Upr. Nr 10874/91

mgr inż. Halina Stanisławska

Projekt podziału gruntów przeznaczonych na cele rolne nie wodne, zatwierdzony dnia 11.10.2003

Nadl. Złocieniec

Wyzeń zgodny z podziałem
- Weronika Frutczak

Niniejsza mapa pochodzi z zasobu geodezyjnego i kartograficznego i jest aktualna dla potrzeb podziału nieruchomości obejmującej działki nr 135/8

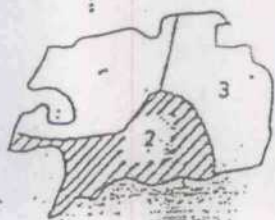
24.10.2000 data

ZUP SIAROSTY

stanowisko służbowe podpis

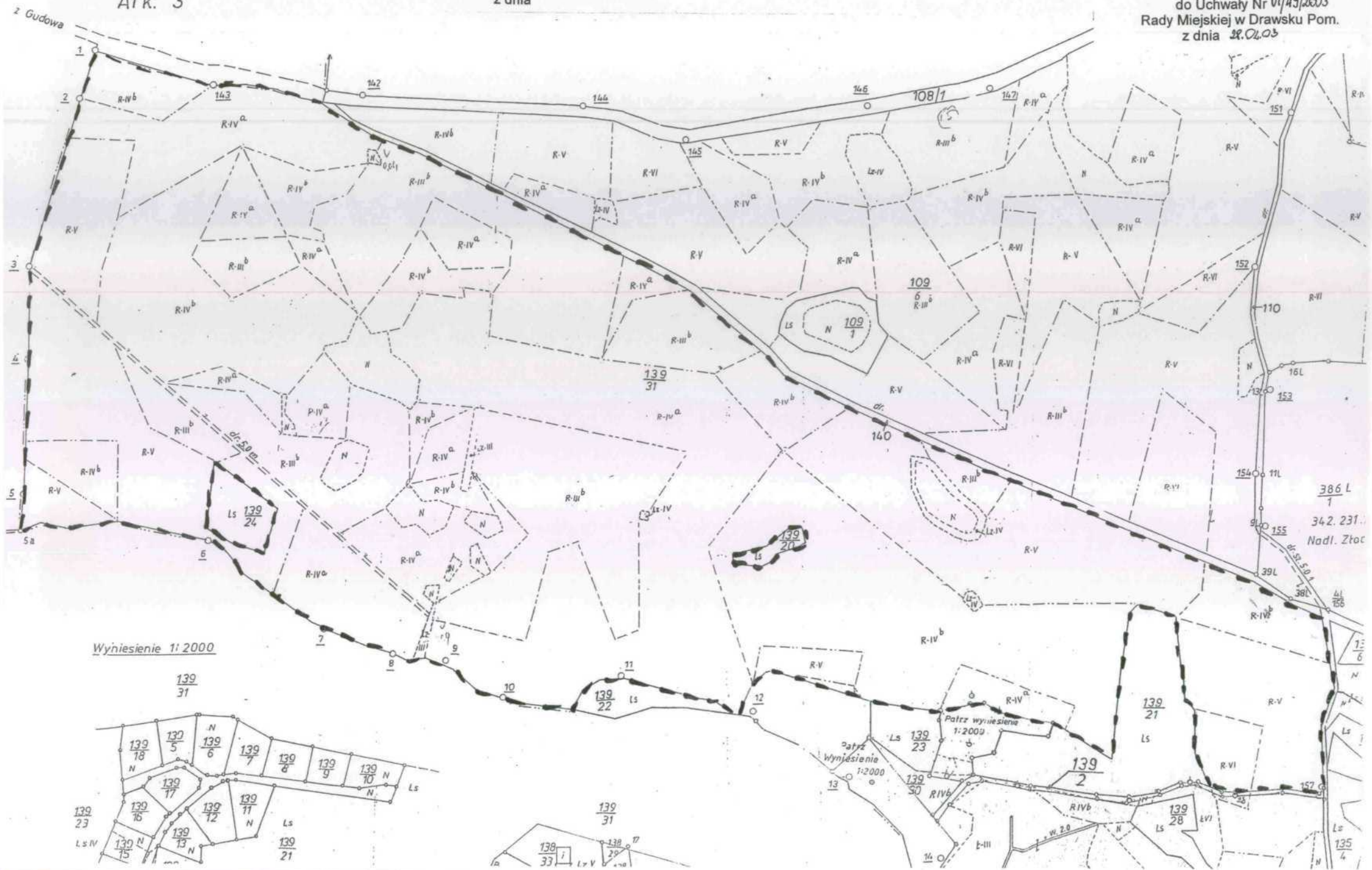
ZESTAWIENIE MAP

WOJEW. BIURO GEODEZJI I KARTOGRAFII
w Koszalinie

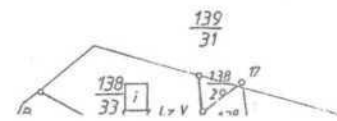
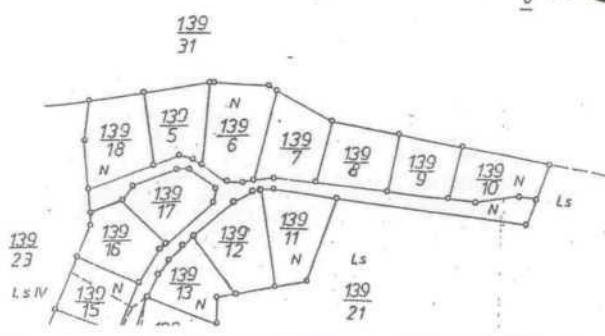


Kierownik roboty
Wojciechowski
Inspektor kontroli
inż. Ferenc

Naczelnny inżynier
inż. E. Kuszczał



Wyniesienie 1:2000

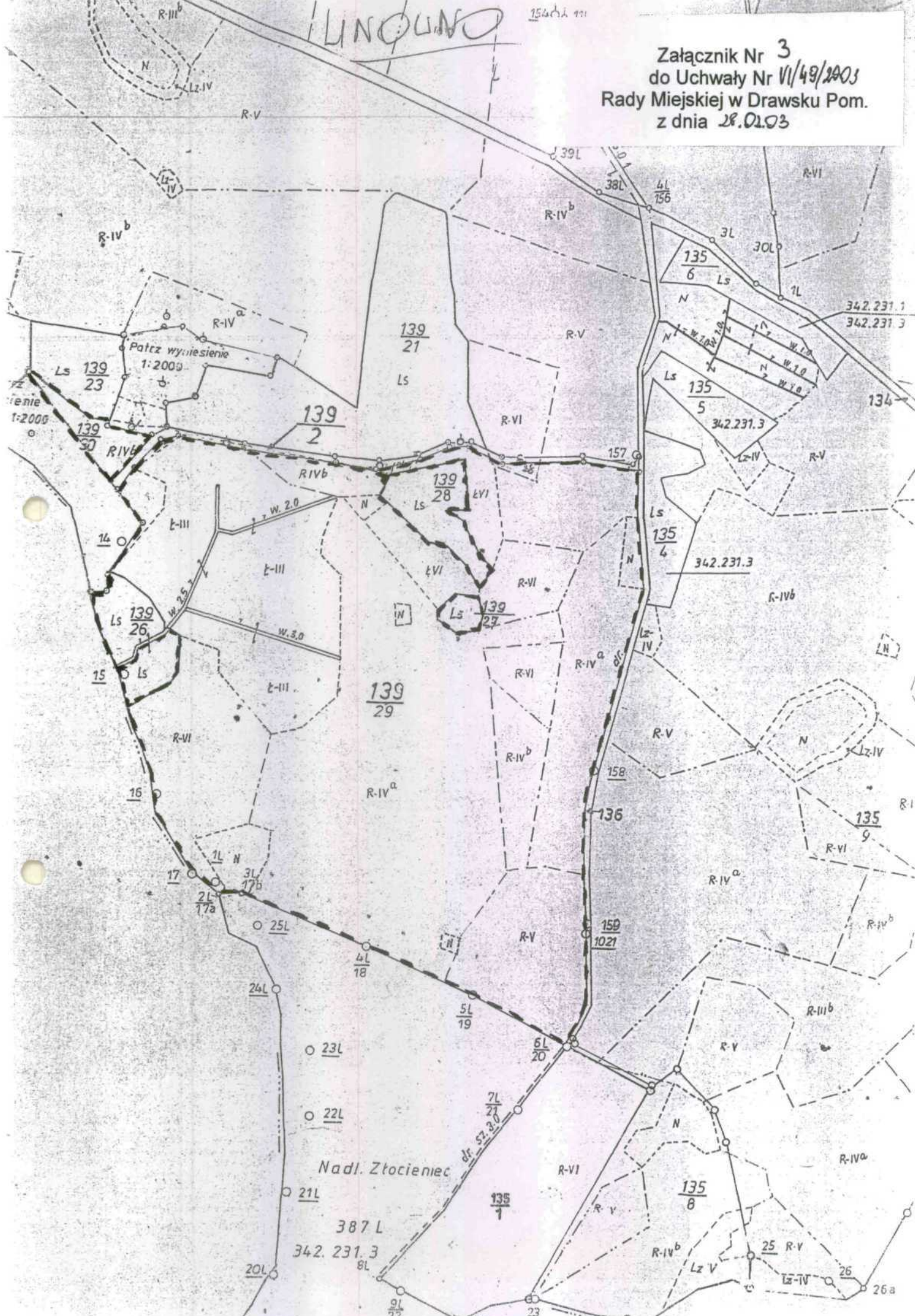


386 L 1
342.231
Nadl. Złoc

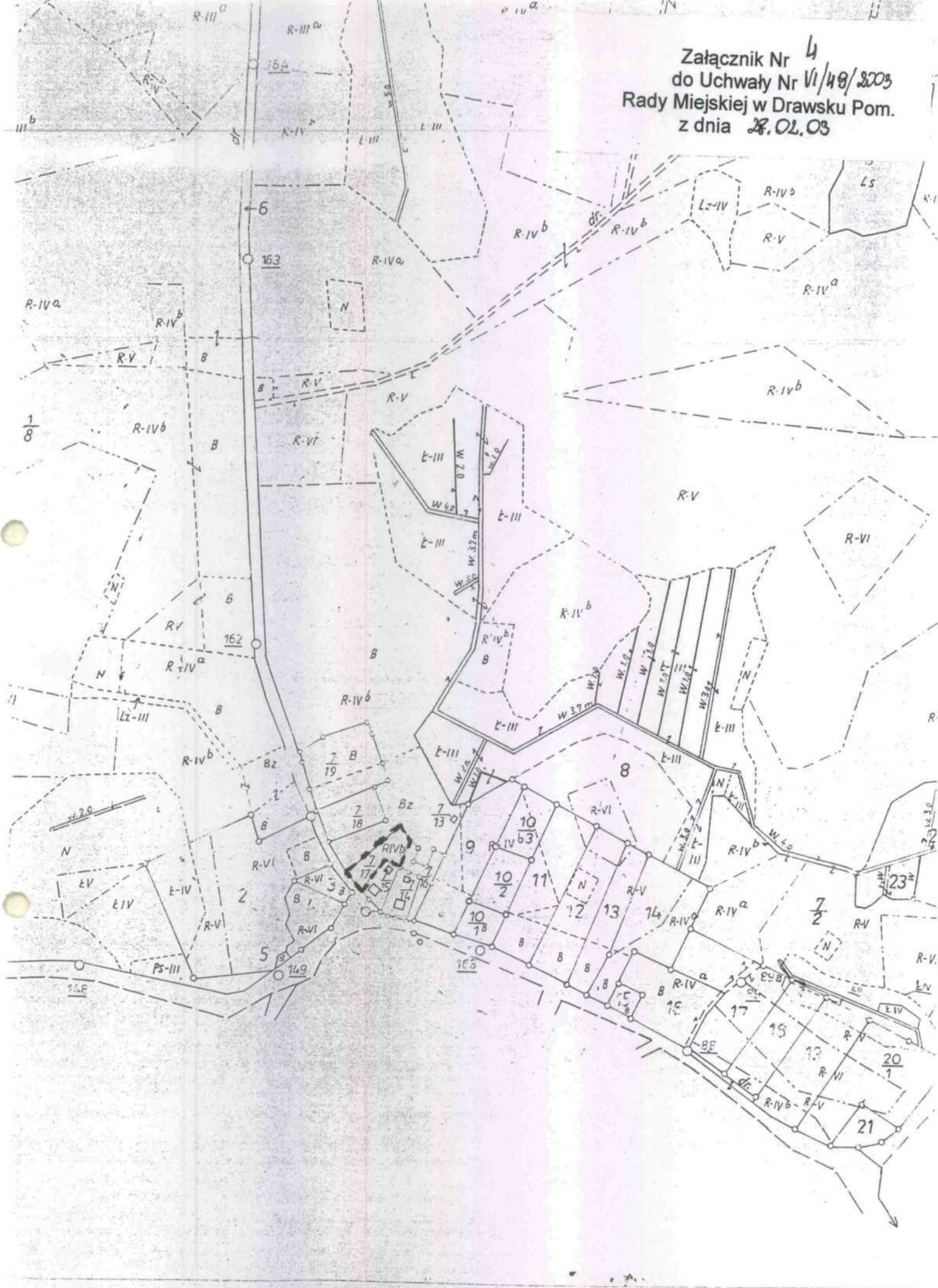
ILINOONO

15400 111

Załącznik Nr 3
do Uchwały Nr VI/49/2003
Rady Miejskiej w Drawsku Pom.
z dnia 28.01.03



Załącznik Nr 4
do Uchwały Nr VI/49/2003
Rady Miejskiej w Drawsku Pom.
z dnia 28.02.03



LINOWNO

Lp.	DATA WPLYWU WNIOSKU	NR DZIAŁKI	ZGŁASZAJĄCY		TREŚĆ WNIOSKU	UWAGI
			NAZWISKO I IMIĘ NAZWA JED. ORG.	ADRES		
1	20.03.2002	139/31	Jacek Smoliński	ul. Grota Roweckiego 6/9 Szczecin	Zmiana w planie zagospodarowania przestrzennego przeznaczenia działki z „celu rolnego” na „budowlaną, rekreacyjno-sportową”	106,000
			Wacław Lisewski	ul. Małopolska 55/10 Szczecin		
2	20.03.2002	139/29	Jacek Smoliński	ul. Grota Roweckiego 6/9 Szczecin	Zmiana w planie zagospodarowania przestrzennego przeznaczenia działki z „celu rolgo” na „budowlaną, rekreacyjno-sportową”	27,2300
	20.03.2002		Wacław Lisewski	ul. Małopolska 55/10 Szczecin		
3	20.03.2002	139/20L	Jacek Smoliński	ul. Grota Roweckiego 6/9Szczecin	Zmiana w planie zagospodarowania przestrzennego przeznaczenia działki z” celu rolnego” na „budowlaną, rekreacyjno-sportową”	
	20.03.2002		Wacław Lisewski	ul. Małopolska 55/10 Szczecin		
4	20.03.2002	139/24L	Jacek Smoliński	ul. Grota Roweckiego 6/9Szczecin	Zmiana w planie zagospodarowania przestrzennego przeznaczenia działki z „celu rolnego” na „budowlaną, rekreacyjno-sportową”	0,75
	20.03.2002		Wacław Lisewski	ul. Małopolska 55/10 Szczecin		
5	24.11.2000	135/11	Weronika Frutczak	ul. Jeziorna 21 Drawsko Pom.	Zmiana w planie zagospodarowania przestrzennego przeznaczenia działki z” celu rolnego” na „rolny, rekreacyjny”	1,9908
6	04.07.2000	139/30	Tomasz Rudziński	ul. Cmentarna 5/1 Drawsko Pom.	Zmiana w planie zagospodarowania przestrzennego przeznaczenia działki z „celu rolnego” na „rekreacyjno-wypoczynkowy z przwem do zabudowy”	0,4099
	07.05.1999		Halina Pieprzak	ul. Seminaryjna 1a/6 Drawsko Pom		

7	08.05.2000	7/17	Jacek Iwan	Linowo17/1	Zmiana w planie zagospodarowania przestrzennego przeznaczenia działki z „9.9 ZP-park zabytkowy” na „zabudowa zagrodowa”	
8	18.05.2000	139/26L	Janusz Kowalski	ul. Stanislawskiego 13 Drawsko Pom.	Zmiana w planie zagospodarowania przestrzennego przeznaczenia działki z „las” na „tereny rolne”	