

w sprawie przystąpienia do zmiany w obowiązującym miejscowym planie zagospodarowania przestrzennego gminy Drawsko Pomorskie.

Na podstawie art. 12 ust. 1 w związku z art. 12 ust. 4 ustawy z dnia 7 lipca 1994 roku o zagospodarowaniu przestrzennym (Dz.U. z 1999 r. Nr 15, poz. 139, Nr 41, poz. 412, Nr 111, poz. 1279, Dz.U. z 2000 r. Nr 12, poz. 136, Nr 109, poz. 1157, Nr 120 poz. 1268; Dz.U. z 2001 r. Nr 5 poz. 42, Nr 14, poz. 124, Nr 100 poz. 1085, Nr 115, poz. 1229, Nr 154 poz. 1804; Dz.U. z 2002 r. nr 25 poz. 253, Nr 113, poz. 984, Nr 130, poz. 1112)  
Rada Miejska w Drawsku Pom. uchwała co następuje:

§1

Przystępuje się do zmiany obowiązującego miejscowego planu zagospodarowania przestrzennego gminy Drawsko Pom. zatwierdzonego uchwałą Nr XXIV /196/96 z dnia 29 marca 1996 (Dz.Urz.Woj. Koszalińskiego Nr 20 z 1996 r. poz. 67 ze zmianą Dz. Urz. Woj. Koszalińskiego z 1998 r. Nr 31 poz. 220) obejmującej obszar miejscowości **Rydzewo** gmina Drawsko Pomorskie

§2

Granice obszaru objętego zmianą określono na mapach stanowiących załączniki od nr 1 do nr 7 do uchwały.

§3

Przedmiotem zmiany planu będzie ustalenie:

1. przeznaczenia terenów oraz linii rozgraniczających tereny o różnych funkcjach lub różnych zasadach zagospodarowania,
2. linii rozgraniczających ulice, place oraz drogi publiczne wraz z urządzeniami pomocniczymi,
3. terenów przeznaczonych dla realizacji celów publicznych oraz linii rozgraniczających te tereny,
4. granic i zasad zagospodarowania terenów lub obiektów podlegających ochronie,
5. zasad obsługi w zakresie infrastruktury technicznej oraz linii rozgraniczających tereny tej infrastruktury,
6. lokalnych warunków, zasad i standardów kształtowania zabudowy oraz zagospodarowania terenu, w tym linii zabudowy i gabarytów obiektów, a także maksymalnych i minimalnych wskaźników zabudowy,
7. zasad i warunków podziału terenów na działki budowlane,
8. szczególnych warunków zagospodarowania terenów, w tym zakazów zabudowy wynikających z potrzeb ochrony środowiska przyrodniczego, kulturowego, zasobów wodnych i zdrowia ludzi,

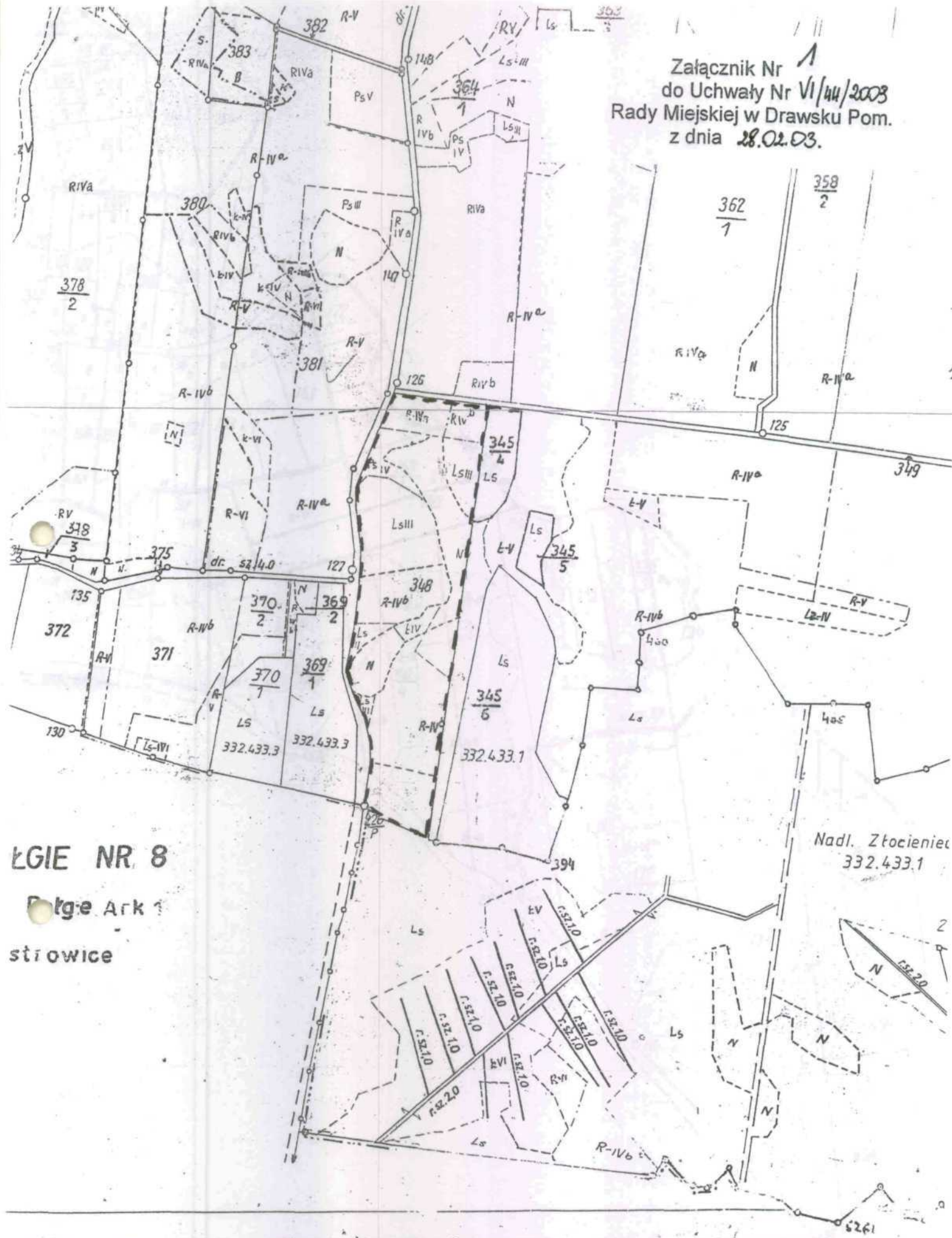
§4

Uchwała wchodzi w życie z dniem podjęcia.

Przewodniczący Rady

Jarosław Zduńczyk

Załącznik Nr 1  
do Uchwały Nr VI/44/2008  
Rady Miejskiej w Drawsku Pom.  
z dnia 28.02.03.



ŁGIE NR 8

Łgę Ark 1  
strowice

Nadl. Złoceniec  
332.433.1

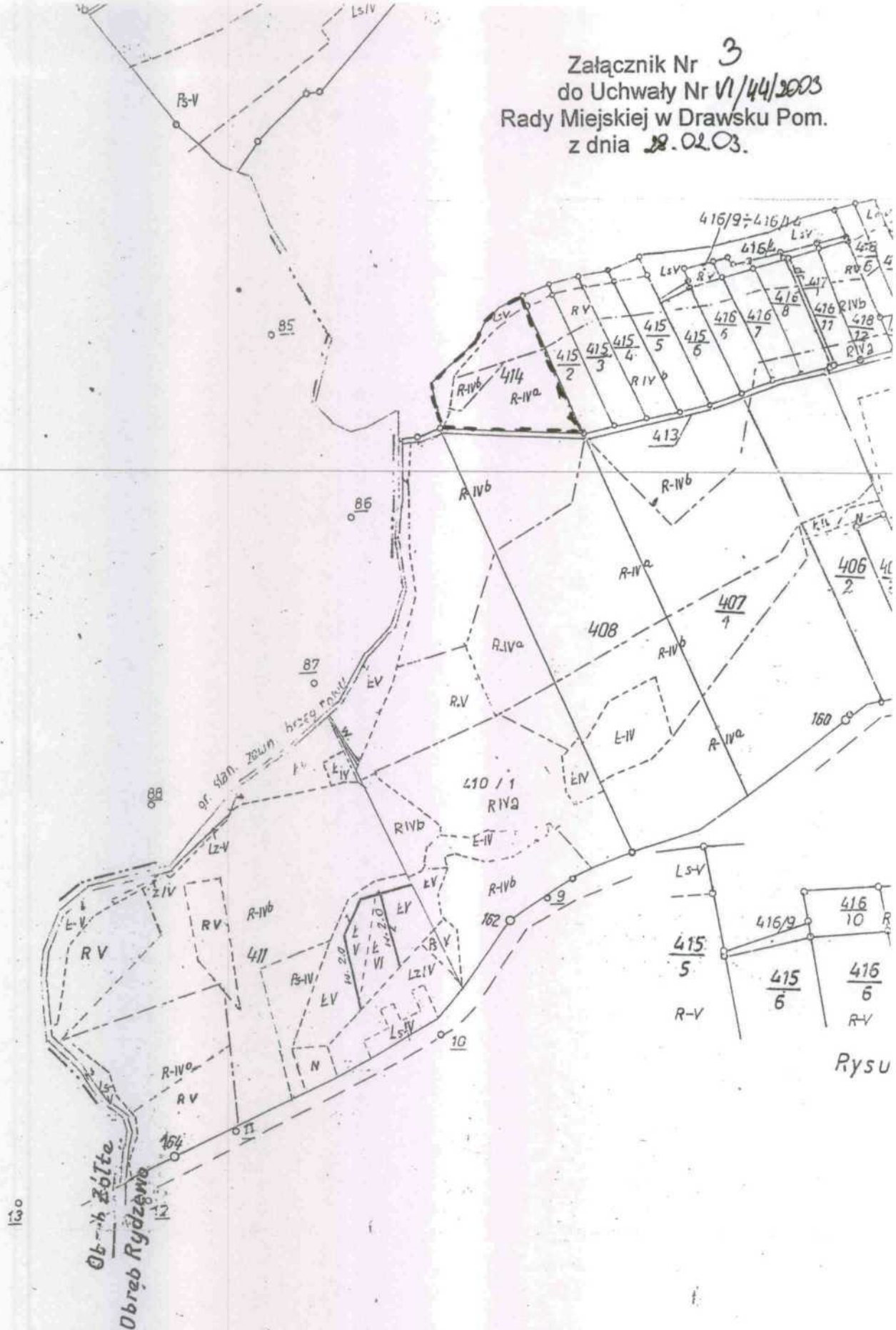
Mapa

1:5000

NR 6

Ark.1.

Załącznik Nr 3  
do Uchwały Nr VI/44/2003  
Rady Miejskiej w Drawsku Pom.  
z dnia 28.02.03.



Rysu

Mapa

1:50

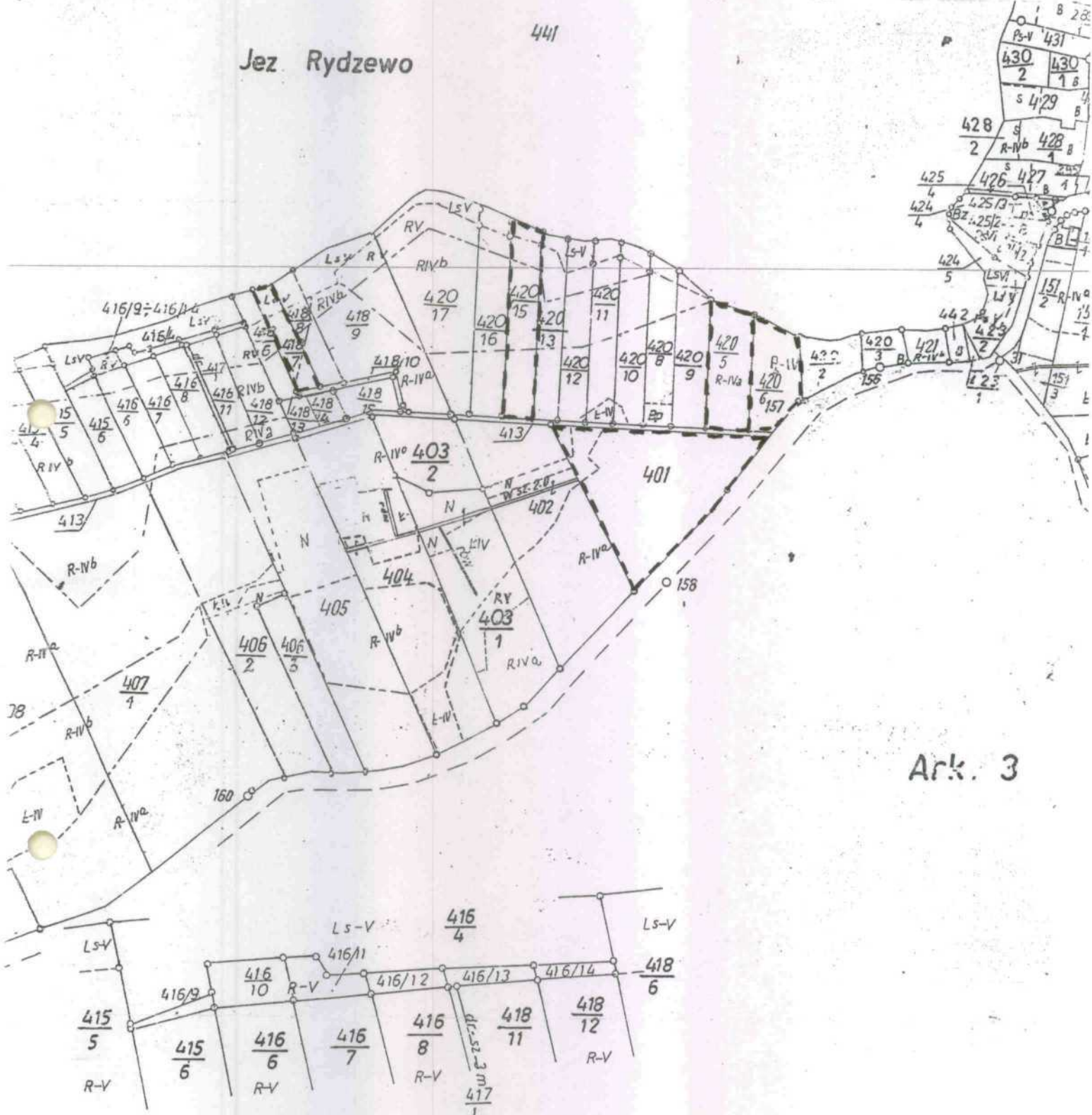
Załącznik Nr 4  
do Uchwały Nr VI/44/2003  
Rady Miejskiej w Drawsku Pom.  
z dnia 28.02.03



Załącznik Nr 5  
do Uchwały Nr VI/44/2003  
Rady Miejskiej w Drawsku Pom.  
z dnia 28.02.03

Jez. Rydzewo

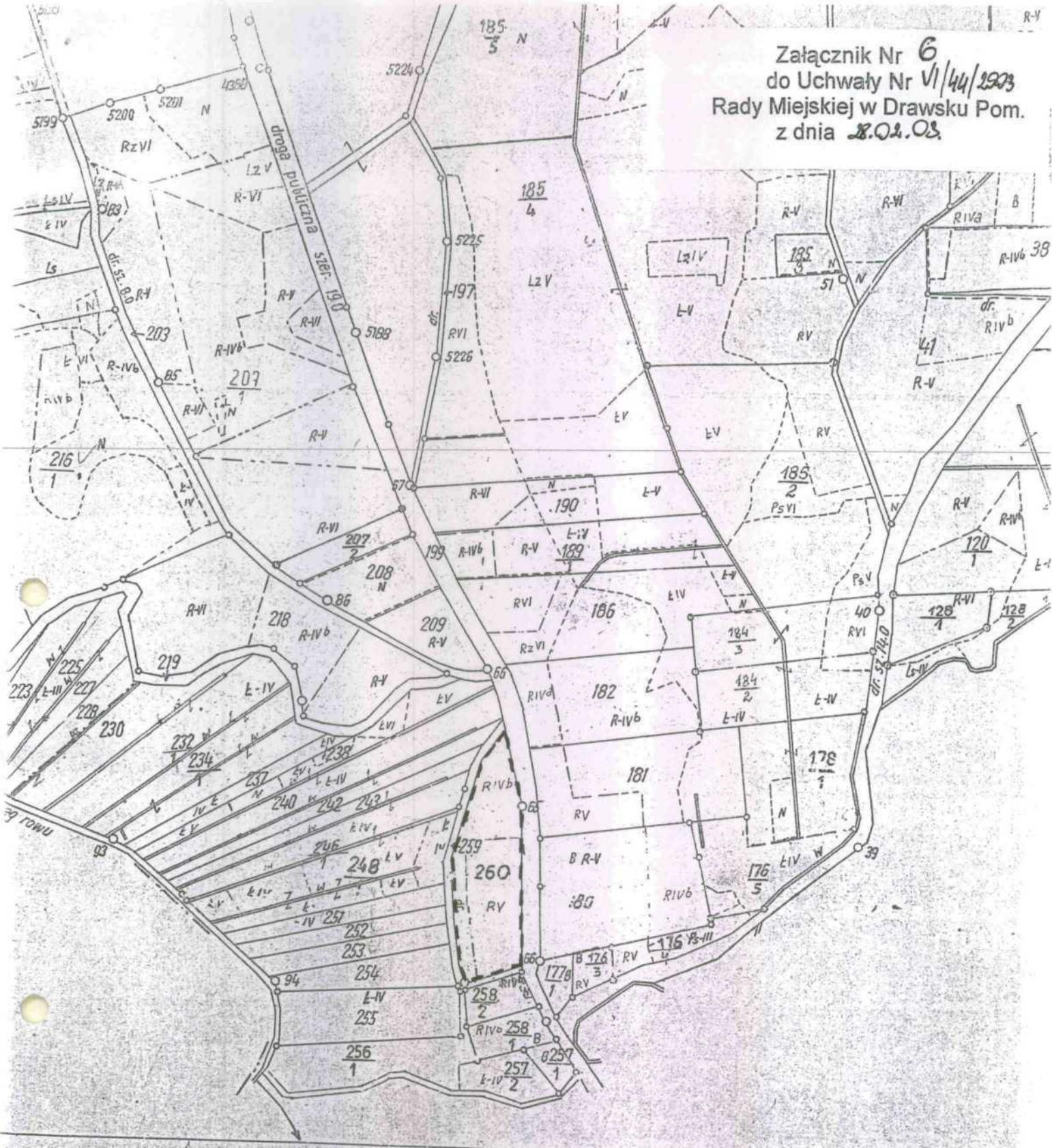
441



Ark. 3

Rysunek poboczny skala 1:2000

Załącznik Nr 6  
do Uchwały Nr VI/44/1973  
Rady Miejskiej w Drawsku Pom.  
z dnia 28.02.03.



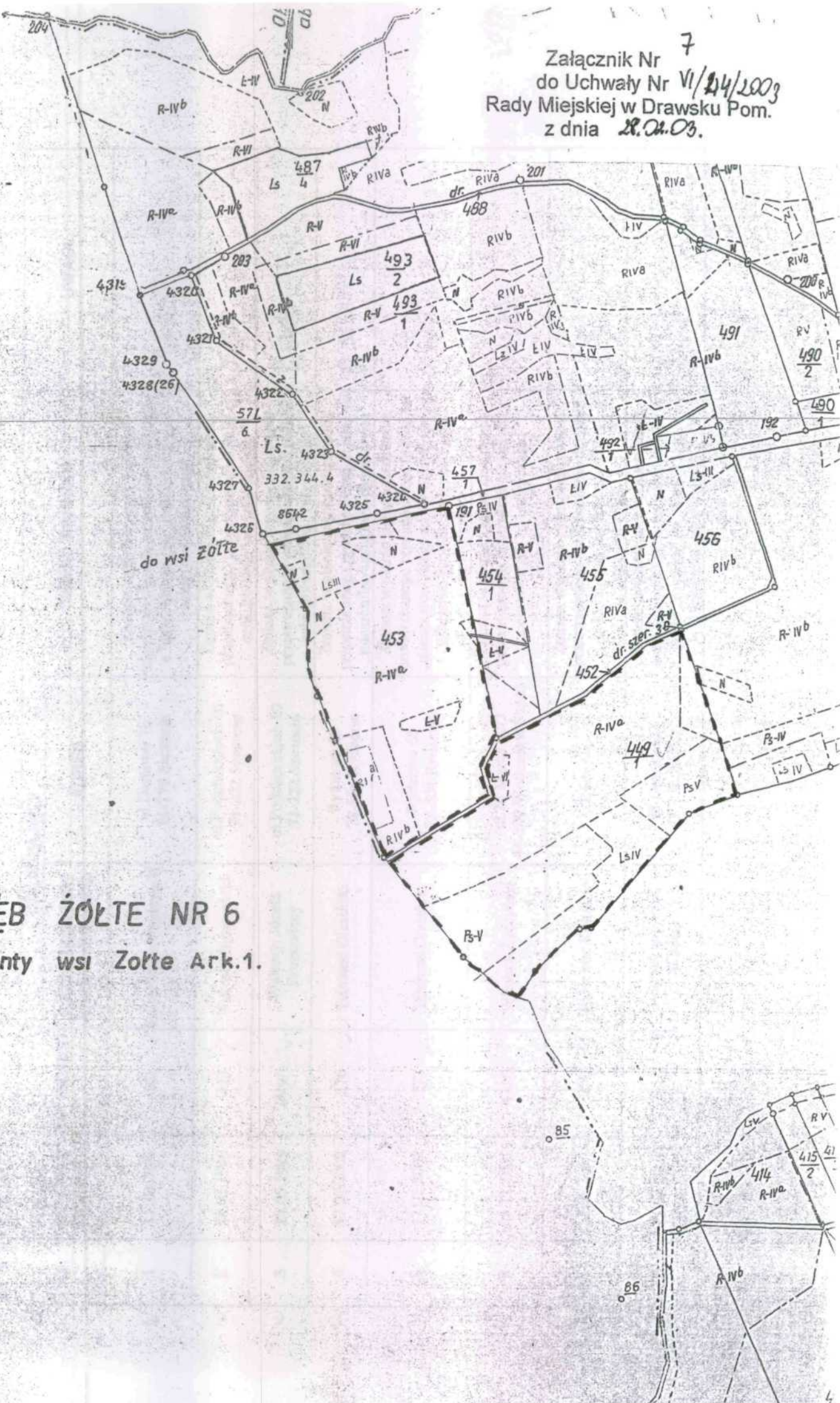
Mapa

1: 5000

ZESTAWIEN



Załącznik Nr  
do Uchwały Nr VI/24/2003  
Rady Miejskiej w Drawsku Pom.  
z dnia *R. 04.03.*



**OBRĘB ŻÓLTE NR 6**  
Grunty wsi Żółte Ark.1.

Ławoszyce

✓	<del>9</del>	22.11.2001	285/1.	<del>Ciechomski Tomasz</del>	Łabędzie 109 78-504 Rydzewo	Zmiana w planie zagospodarowania przestrzennego przeznaczenia działki z celu „rolnego” na „siedliskowo-mieszkaniowo-usługowo-turystyczny”	<del>5,205</del>
✓	10	14.09.2000	418/6.	Krystyna Ferenc	ul. Mickiewicza 2a/33 Drawsko Pom.	Zmiana w planie zagospodarowania przestrzennego przeznaczenia działek z „jednakowy typ zabudowy w podstawowych gabarytach architektonicznych”	9,2015
✓	11	14.09.2000	418/7. ✓				9,2050
✓	12	08.10.1999	348 ✓	Rafał Furmanowicz	ul. Górczyńska 44/12 60-132 Poznań	Zmiana w planie zagospodarowania przestrzennego przeznaczenia działki na „budownictwo zagrodowe w działce rolnej”	4,8600
✓	13	19.03.1999	420/5. ✓	Leszek Żuk	ul. Ratuszowa 11/10 Drawsko Pom.	Zmiana w planie zagospodarowania przestrzennego przeznaczenia działki z celu „rolnego” na „rekreacyjno-budowlany”	0,4500
✓	14	12.01.1999	420/6. ✓	Daniela, Grzegorz Borduń	ul. Kosynierów Gdyńskich 8 72-010 Police	Zmiana w planie zagospodarowania przestrzennego przeznaczenia działek z „pastwiska” na „budowlaną”	<del>0,5360</del> 0,4300
✓	15	26.11.1998	420/15 ✓	Ryszard Wrona	ul. Mickiewicza 2/17 Drawsko Pom.	Zmiana w planie zagospodarowania przestrzennego przeznaczenia działki z celu „rolnego” na „mieszkaniowo-rekreacyjny”	0,5360
✓	16	26.10.1998	414 ✓	Zofia Laskowska	Rydzewo 19 78-504 Rydzewo	Zmiana w planie zagospodarowania przestrzennego przeznaczenia działki z „celu rolnego” na „rekreacyjną z możliwością zabudowy”	1,1992
✓	17	18.06.1998	143 ✓	Czesław Budzyński	ul. Piastów 35b/10 78-200 Białogard	Zmiana odległości zagospodarowania terenu od linii brzegowej jeziora Lubie	1,210
		Janusz Gadkowski		ul. Staromiejska 9-12 78-200 Białogard	Zmiana odległości zagospodarowania terenu od linii brzegowej jeziora Lubie		