

w sprawie przystąpienia do zmiany w obowiązującym miejscowym planie zagospodarowania przestrzennego gminy Drawsko Pomorskie.

Na podstawie art. 12 ust. 1 w związku z art. 12 ust. 4 ustawy z dnia 7 lipca 1994 roku o zagospodarowaniu przestrzennym (Dz.U. z 1999 r. Nr 15, poz. 139, Nr 41, poz. 412, Nr 111, poz. 1279, Dz.U. z 2000 r. Nr 12, poz. 136, Nr 109, poz. 1157, Nr 120 poz. 1268; Dz.U. z 2001 r. Nr 5 poz. 42, Nr 14, poz. 124, Nr 100 poz. 1085, Nr 115, poz. 1229, Nr 154 poz. 1804; Dz.U. z 2002 r. nr 25 poz. 253, Nr 113, poz. 984, Nr 130, poz. 1112) Rada Miejska w Drawsku Pom. uchwała co następuje:

§1

Przystępuje się do zmiany obowiązującego miejscowego planu zagospodarowania przestrzennego gminy Drawsko Pom. zatwierdzonego uchwałą Nr XXIV /196/96 z dnia 29 marca 1996 (Dz.Urz.Woj. Koszalińskiego Nr 20 z 1996 r. poz. 67 ze zmianą Dz. Urz. Woj. Koszalińskiego z 1998 r. Nr 31 poz. 220) obejmującej obszar miejscowości **Gudowo** gmina Drawsko Pomorskie

§2

Granice obszaru objętego zmianą określono na mapach stanowiących załączniki od nr 1 do nr 8 do uchwały.

§3

Przedmiotem zmiany planu będzie ustalenie:

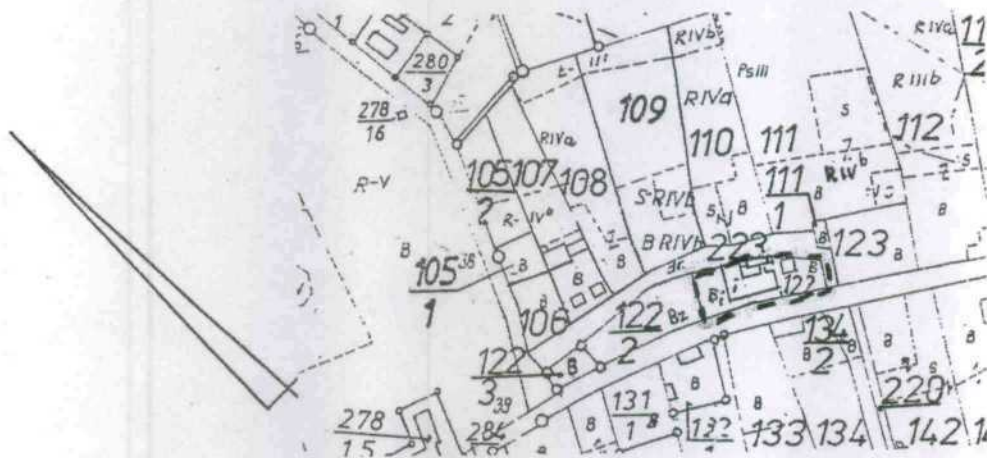
1. przeznaczenia terenów oraz linii rozgraniczających tereny o różnych funkcjach lub różnych zasadach zagospodarowania,
2. linii rozgraniczających ulice, place oraz drogi publiczne wraz z urządzeniami pomocniczymi,
3. terenów przeznaczonych dla realizacji celów publicznych oraz linii rozgraniczających te tereny,
4. granic i zasad zagospodarowania terenów lub obiektów podlegających ochronie,
5. zasad obsługi w zakresie infrastruktury technicznej oraz linii rozgraniczających tereny tej infrastruktury,
6. lokalnych warunków, zasad i standardów kształtowania zabudowy oraz zagospodarowania terenu, w tym linii zabudowy i gabarytów obiektów, a także maksymalnych i minimalnych wskaźników zabudowy,
7. zasad i warunków podziału terenów na działki budowlane,
8. szczególnych warunków zagospodarowania terenów, w tym zakazów zabudowy wynikających z potrzeb ochrony środowiska przyrodniczego, kulturowego, zasobów wodnych i zdrowia ludzi,

§4

Uchwała wchodzi w życie z dniem podjęcia.

Przewodniczący Rady
Jarosław Eduńczyk

Skala 1 : 5000



GEODETA UPRAWNIONY
mgr inż. Jerzy Kaczorowski
Upraw. Zaw. MGPIB Nr 7892

Niniejszy wydruk z rejestru gruntów i mapę (odrys, wyrys*)
sporządzono według stanu z 19. 96 r.



*) Niepotrzebna skreślić.
ZG B-od, ul. Prądzińskiego 1 tel. 10-10

Niniejszy dokument służy za
podstawę do wpisu do księgi
wieczystej.

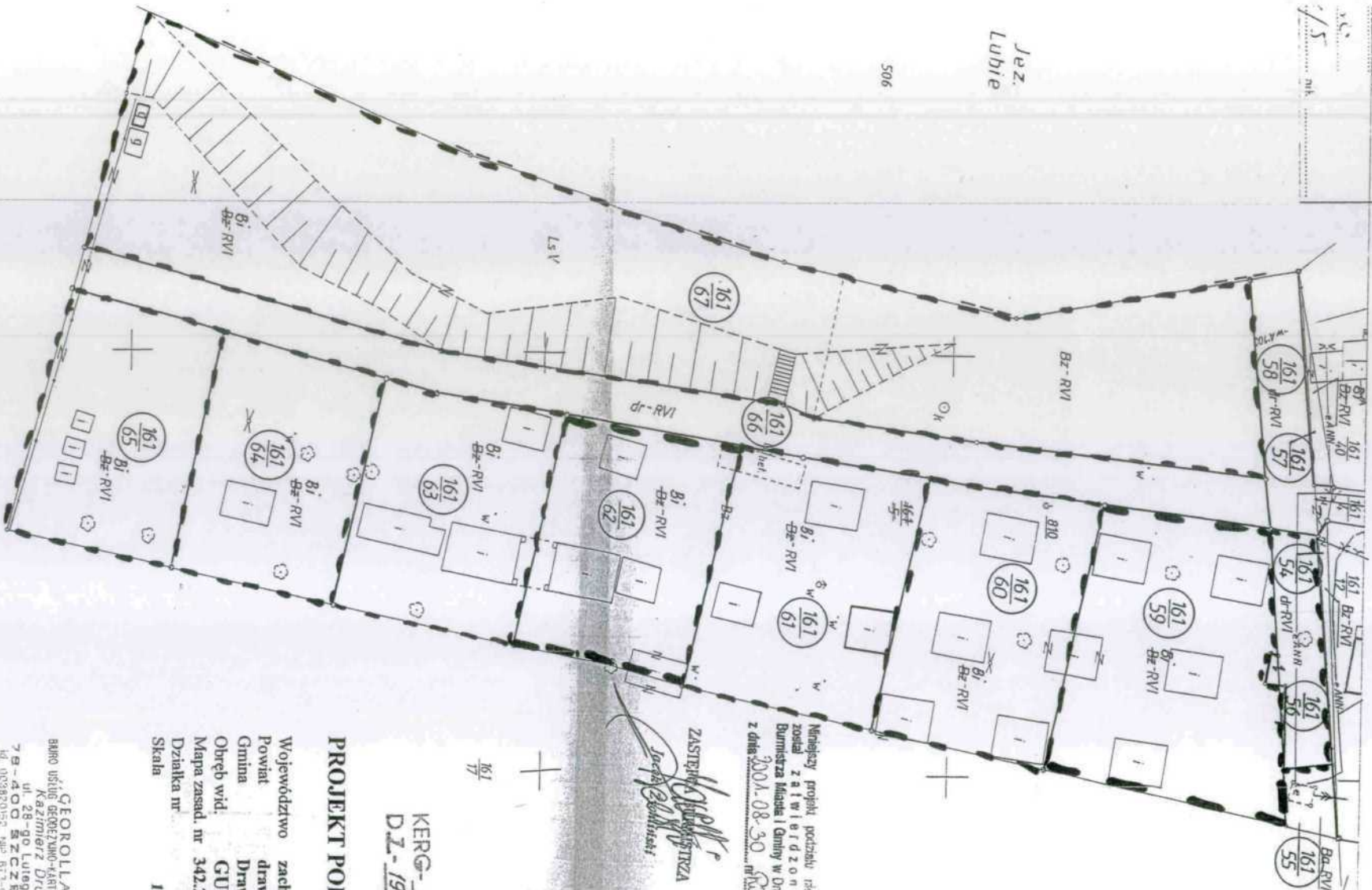
Drawsko Pom., dnia 18.03. 1996r.

Z up. KIEROWNIKA URZĘDU

Jodanisław
Inspektor Rejonowy

Wykonanie i wyszkolenie
wieloletnie
M.C. RYB
19.11.1
K. RYB

W. GUDON



Miniejszy projekt podziału nieruchomości
został zatwierdzony decyzją
Burmistrza Miasta i Gminy w Drawsku Pom.
z dnia 20.08.2005 r. 2055/62/M/69/2005

ZASTĘPCA
Jacek Białkowski

KERG-025 - 100 | 2000
D.I. - 1979 | 2000

PROJEKT PODZIAŁU

Województwo zachodniopomorskie
Powiat drawski
Gmina Drawsko Pomorskie
Obręb wld. GUDOWO
Mapa zasad. nr 342.231.0624
Działka nr 161/5
Skala 1 : 500

**MAPA AKTUALNA
NA DZIEŃ 27 sierpnia 2001 r.**

GEODETA I PRACOWNIK
Pomiarowy
Kazimierz Druto
ul. 28-go Lutego 2
79-400 SZCZECIN
tel. 009820152 fax 673-050-55-35
tel/fax 12-944 37 71-22

Miniejsza mapa pochodzi z zasobu geodezyjnego
kartograficznego i jest aktualna dla potrzeb podziału
nieruchomości obejmującej działki nr 161/5
30 SIE 2001
data

UDZIAŁOWY
S. ARYSTY
Klimiński
Klimiński
Klimiński

2005

WYPIS I WYRYS

WYPIS Z REJESTRU GRUNTOW

Numer		Bliższe określenie położenia	Rodzaje użytków	Klasa gruntu	Powierzchnia		Numer księgi wieczystej / inne dokumenty
mapy	działki				użytków ha	działki ha	
1	275/11		rola nieużytki	VI	15.3100 0.1700	15.4800	KW 17471
R a z e m :					15.4800	15.4800	

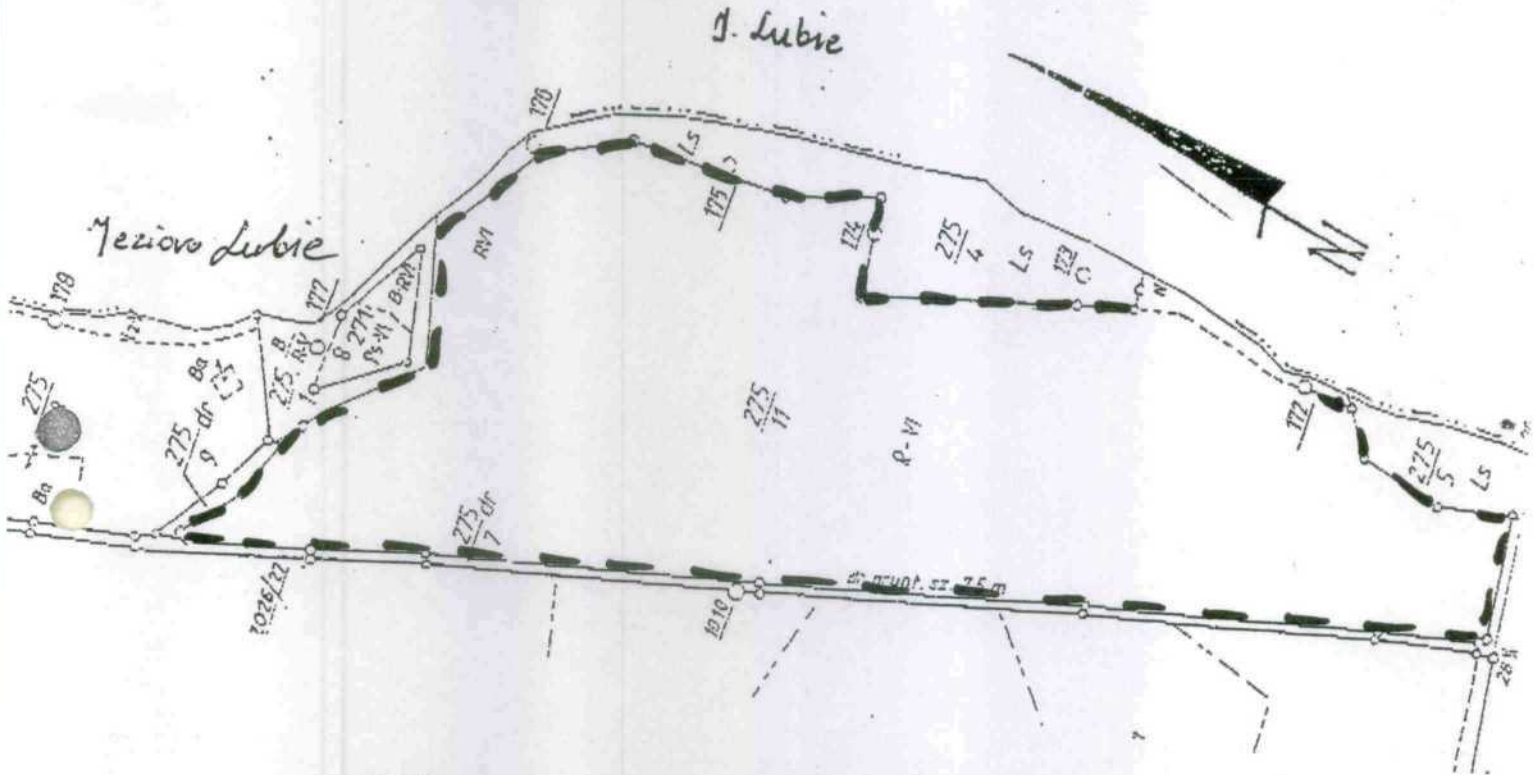
Sporządzono według stanu rejestru z dnia: 2001-12-17, sporządził(a): JOANNA SLEDZ

Słownie: sto pięćdziesiąt cztery tysiące osiemset m²

wyk S Lepert.

II. WYRYS Z MAPY EWIDENCYJNEJ

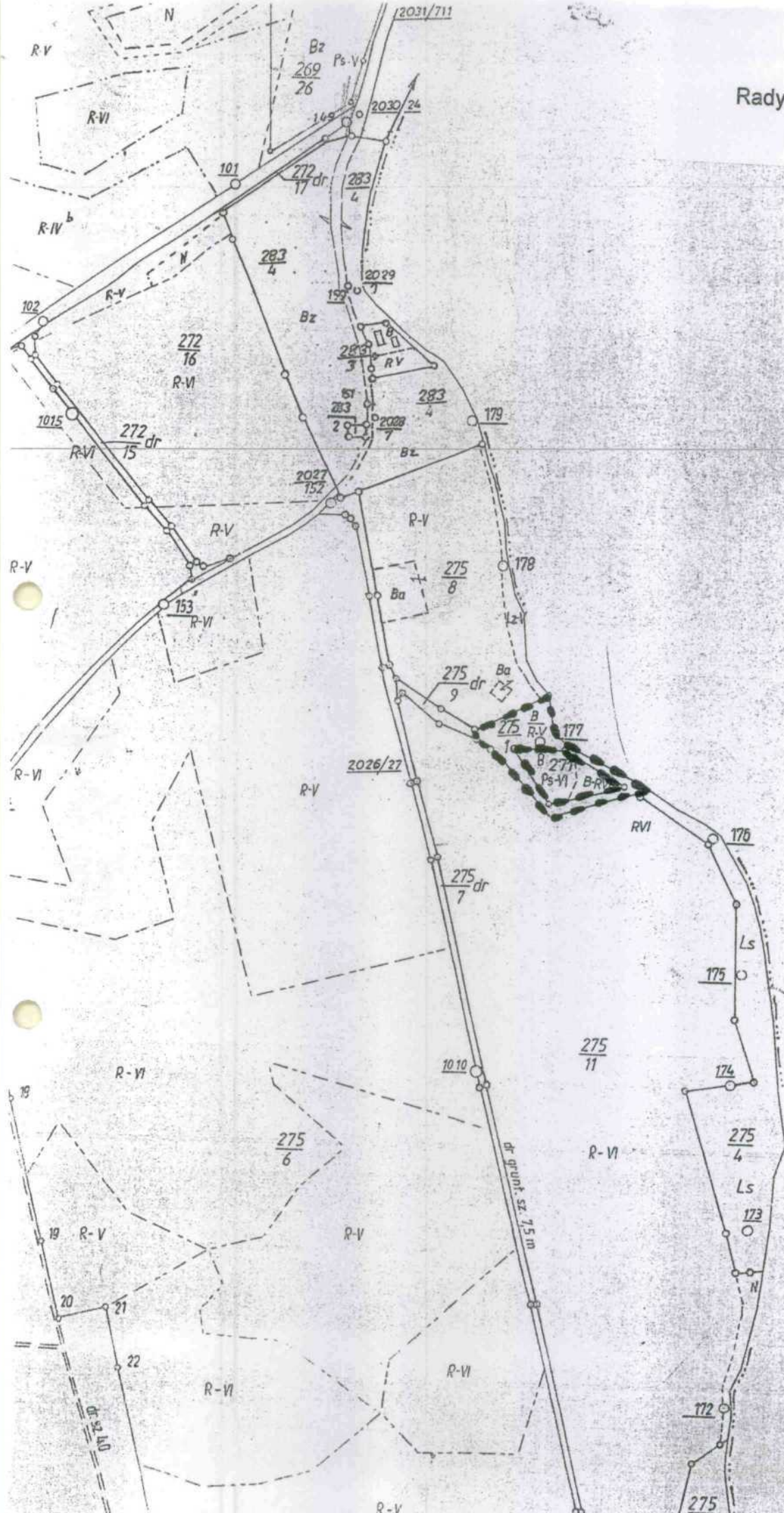
Skala 1 : 5000



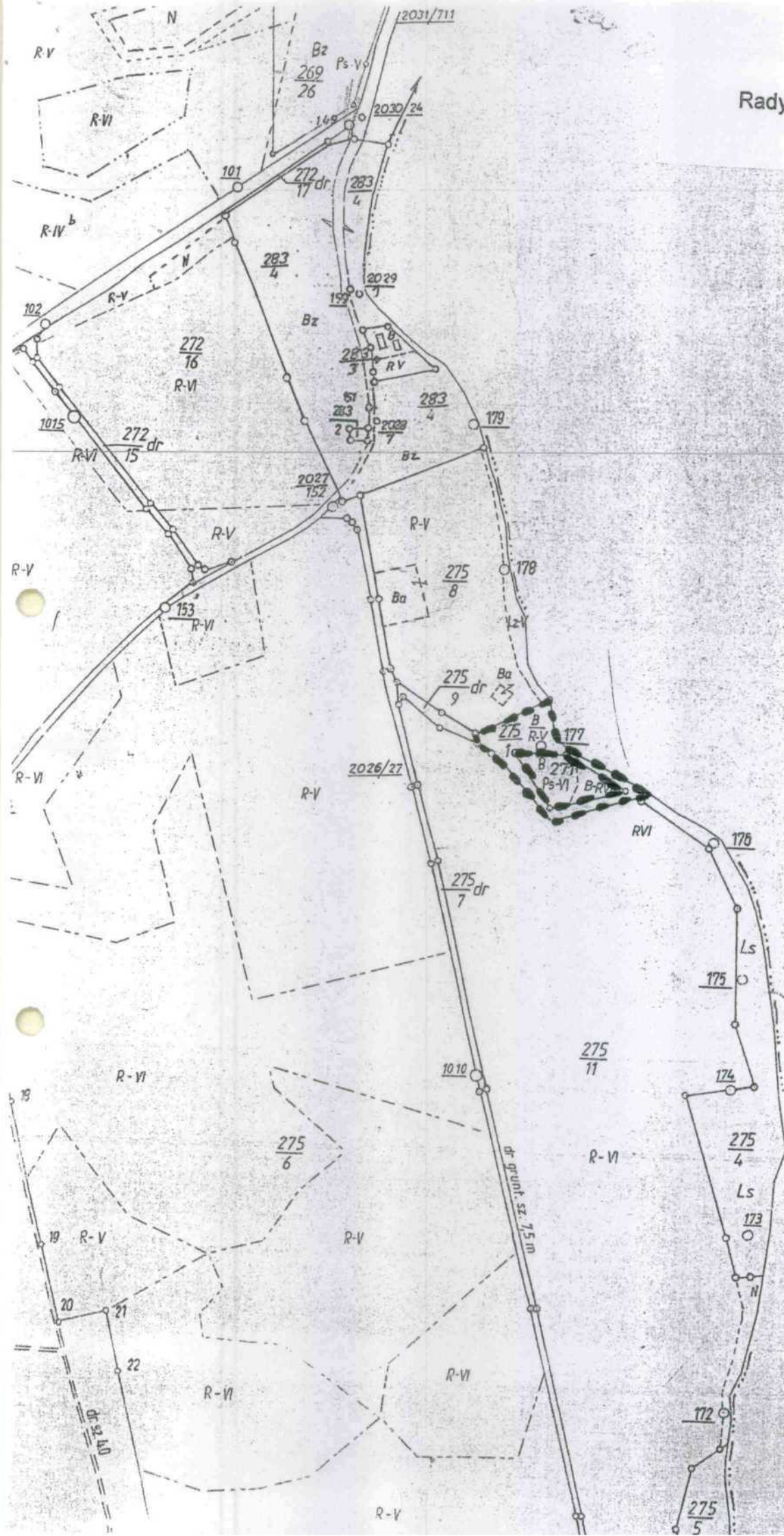
Z up STAROSTY

Elżbieta Krymowska
 GEODEZA POWIATOWA

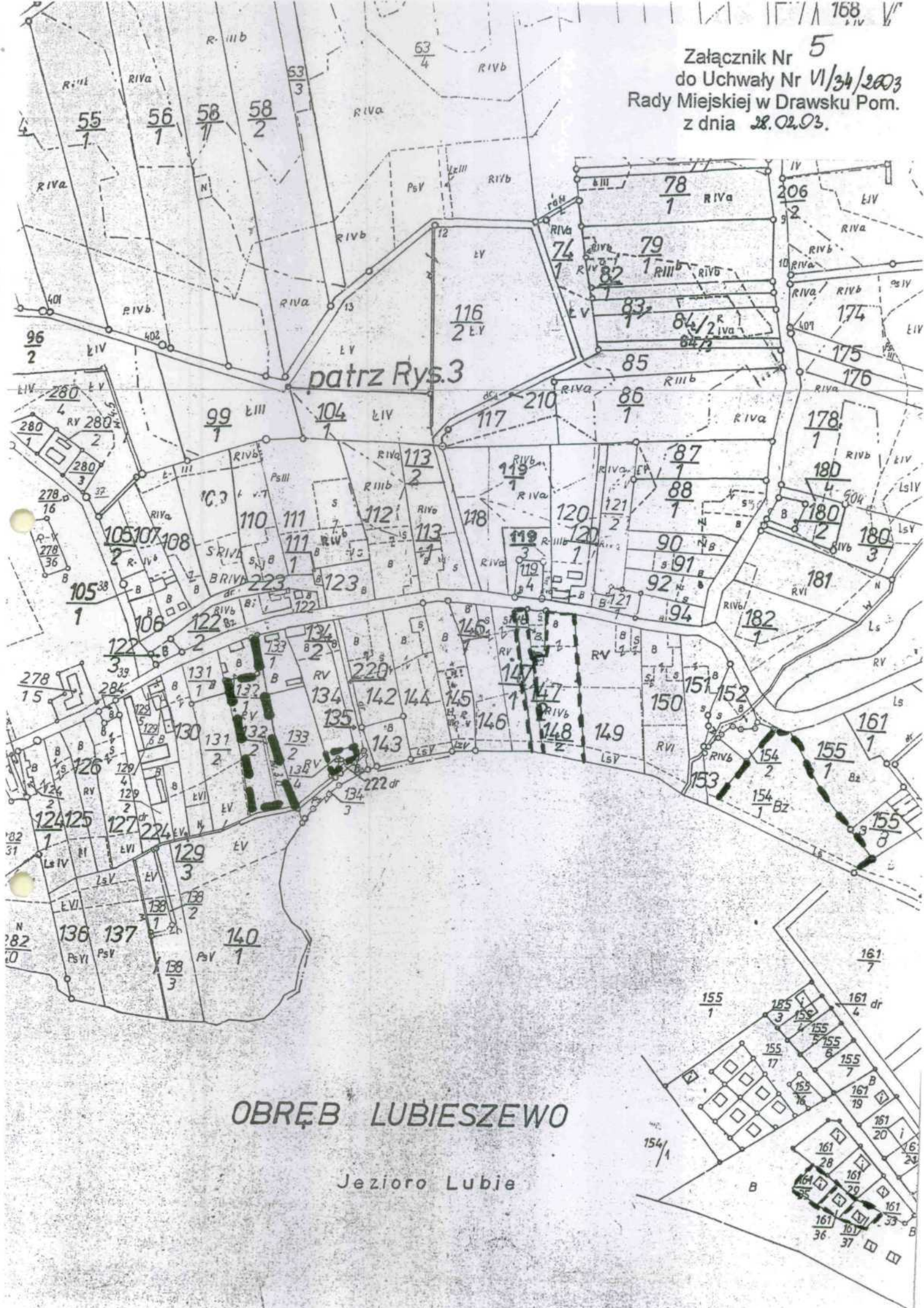
Załącznik Nr 4
do Uchwały Nr VI/54/2008
Rady Miejskiej w Drawsku Pom.
z dnia 21.01.08



Załącznik Nr 4
do Uchwały Nr VI/54/2008
Rady Miejskiej w Drawsku Pom.
z dnia 2.02.08



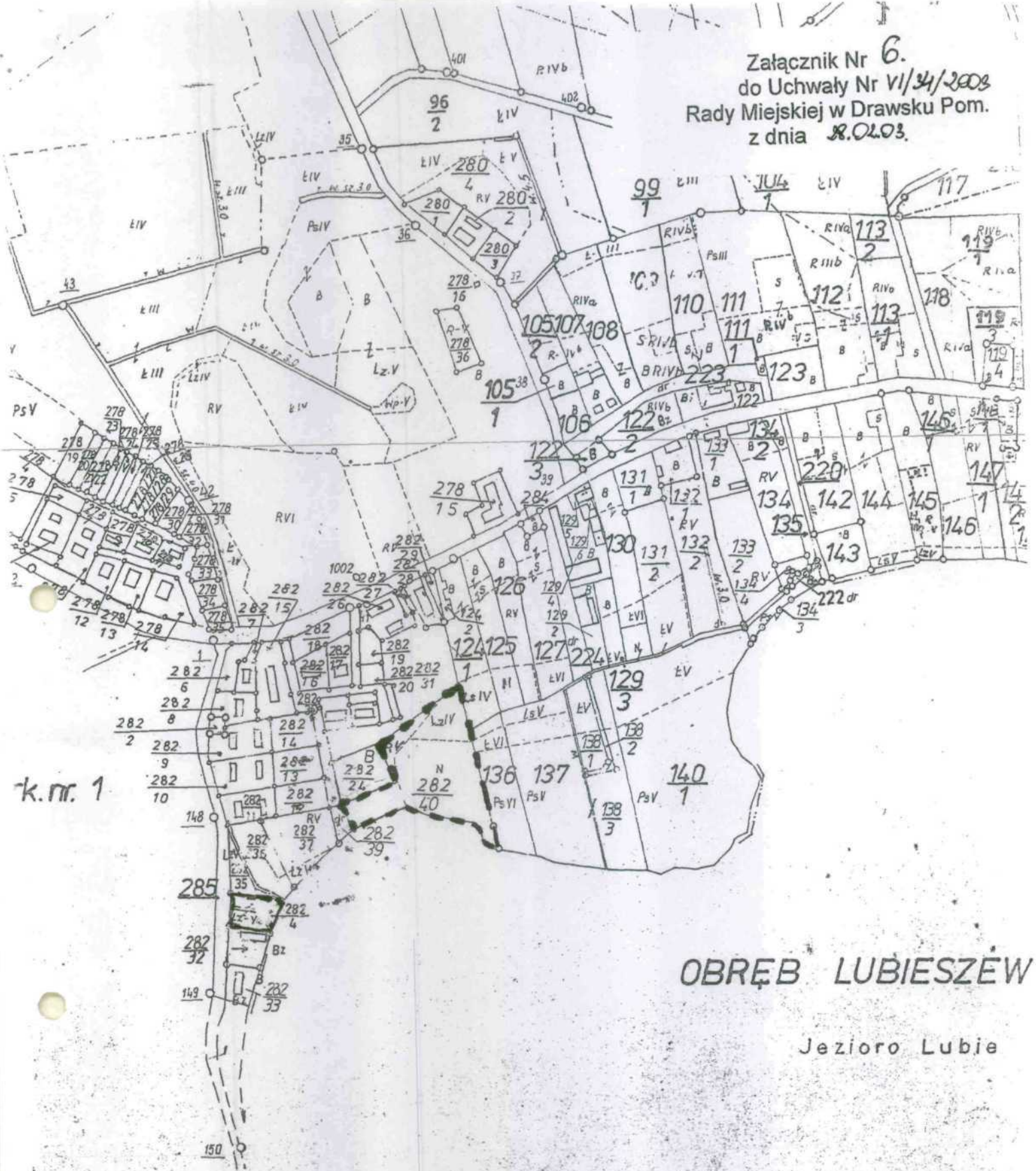
Załącznik Nr 5
do Uchwały Nr VI/34/2003
Rady Miejskiej w Drawsku Pom.
z dnia 28.02.03.



OBRĘB LUBIESZEWO

Jezioro Lubie

Załącznik Nr 6.
do Uchwały Nr VI/34/2003
Rady Miejskiej w Drawsku Pom.
z dnia 18.02.03.



k.nr. 1

OBRĘB LUBIESZEW

Jeziro Lubie

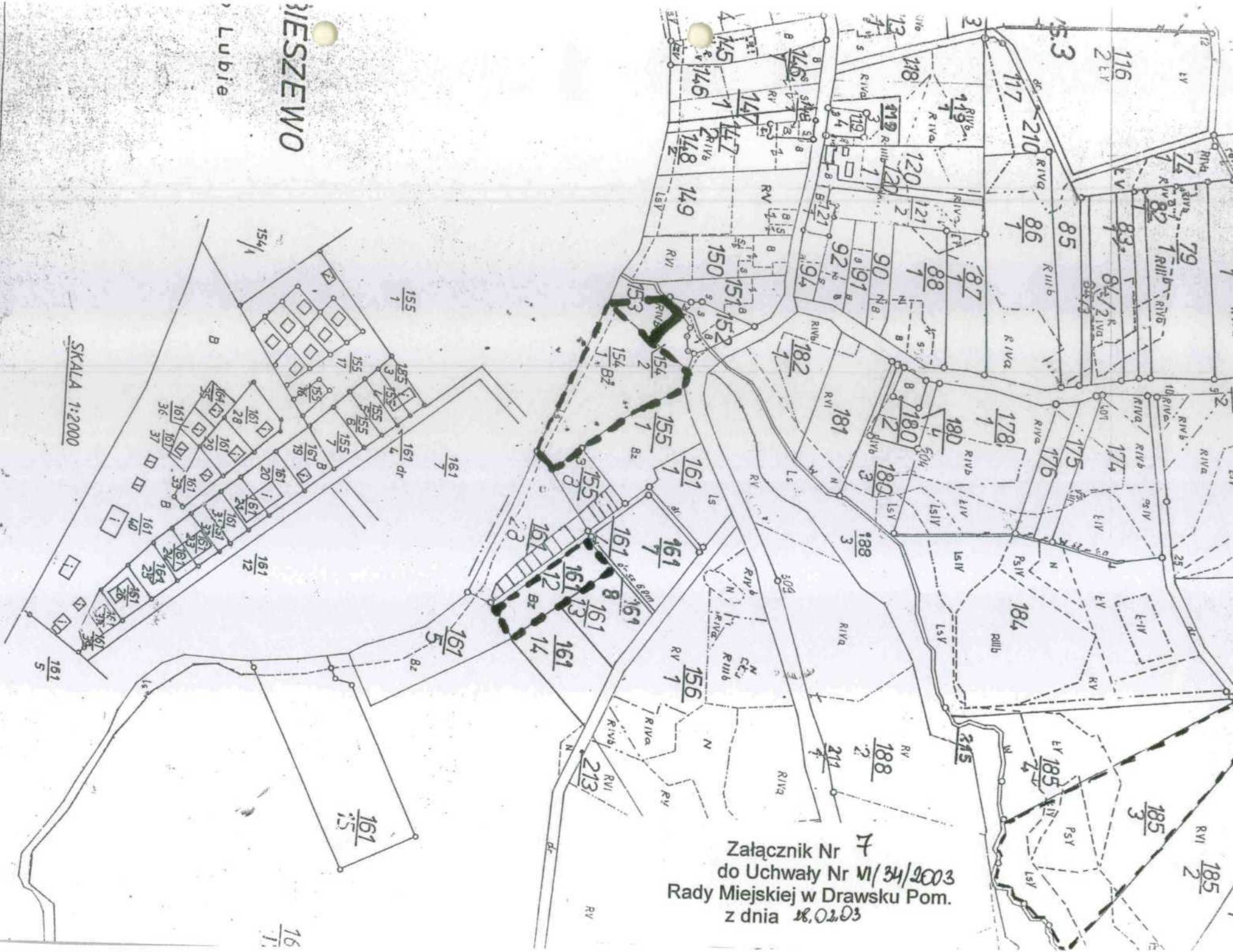
EWIDENCJI GRUNTÓW skala 1:5000

ZESTAWIENIE MAP W

sowano na podstawie:
aru scalenia w skali 1:5000 wykonanej przez



Załącznik Nr 7
do Uchwały Nr VI/34/2003
Rady Miejskiej w Drawsku Pom.
z dnia 18.02.03



SKALA 1:2000

WIE MAP Wojewódzkie Biuro Geodezji i TR
w Koszalinie

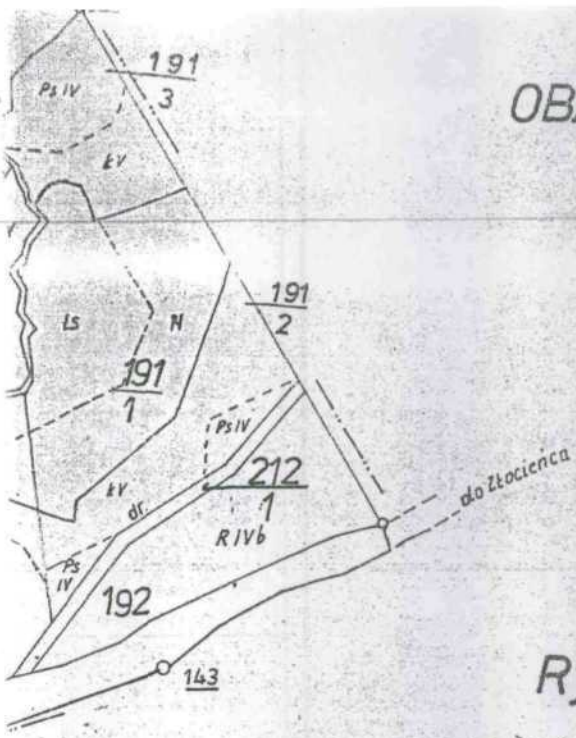
Mapę niniejszą sporządzono w pracowni WBG i TR w Koszalinie w 1978 r.

16
1.

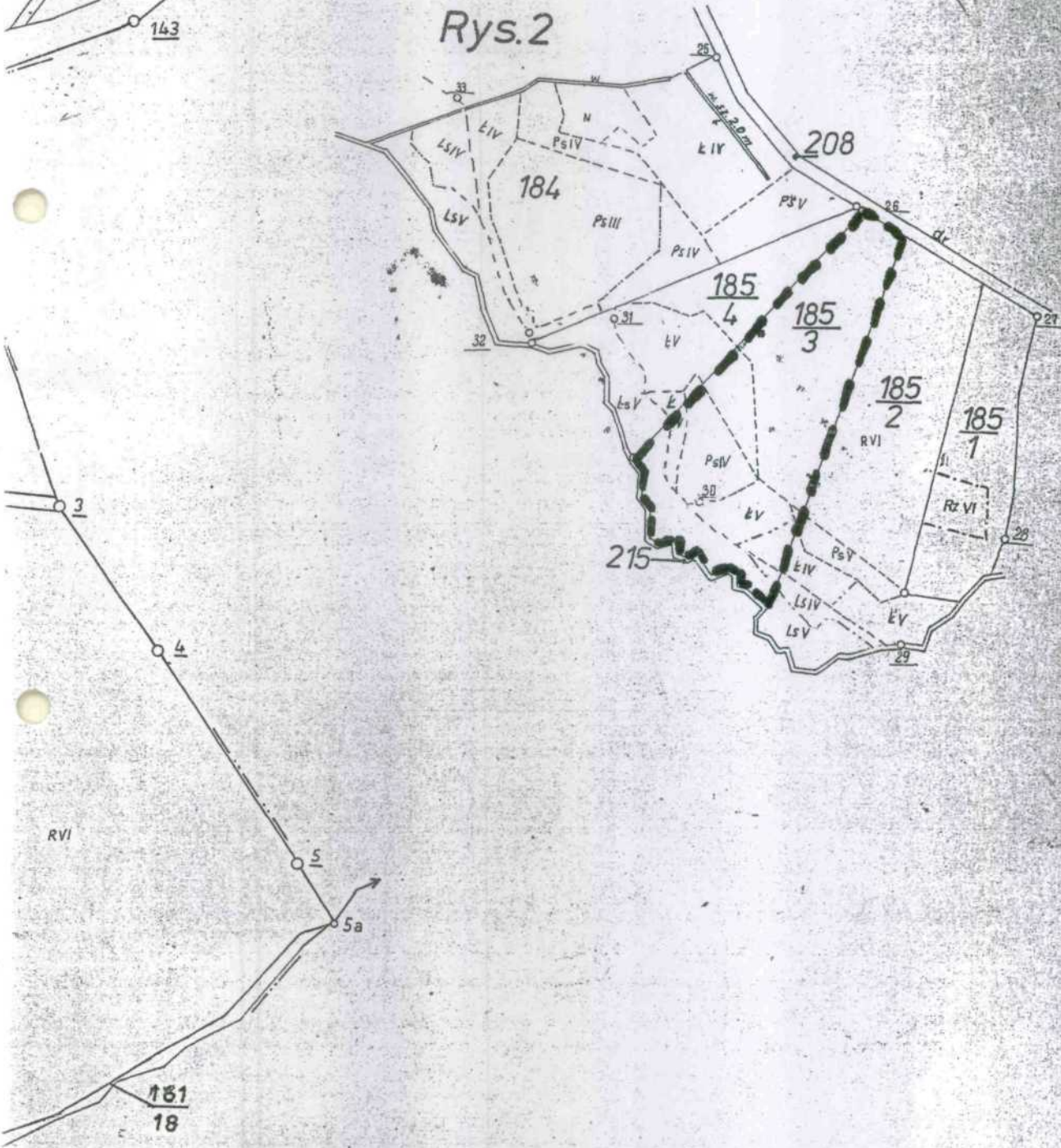
OBRĘB LINOWC

ark. 1

Załącznik Nr 8
do Uchwały Nr VII/34/2003
Rady Miejskiej w Drawsku Pom.
z dnia 28.02.03



Rys.2



GUDOWO

Lp.	DATA WPŁYWU WNIOSKU	NR DZIAŁKI	ZGŁASZAJĄCY		TREŚĆ WNIOSKU	UWAGI
			NAZWISKO I IMIĘ NAZWA JED. ORG.	ADRES		
1	27.03.2002	282/4	Urząd Miasta i Gminy w Drawsku Pom.	ul. Sikorskiego 41 78-500 Drawsko Pom.	Zmiana istniejącego zapisu „zielen przyjeziorna” na „turystyczne”	0,14
2	15.12.1998	134/4.	Janusz Andrysiak	Czarnowęsy 17 78-200 Białogard	Zmiana w planie zagospodarowania przestrzennego przeznaczenia działki z „celu rolnego” na „turystyczny z możliwością zabudowy turystycznej”	0,0602
3	29.07.2002	161/12	Krystyna, Bronisław Ordańscy	ul. Gersona 25/5 51-664 Wrocław	Zmiana w planie zagospodarowania przestrzennego przeznaczenia działki na „zabudowa letniskowa i turystyczna”	0,49
	29.07.2002		Krystyna Wawrzacz	Stare Bielice gm. Biesiekierz		
	26.07.2002		Zenobia, Jan Spertusiak	ul. 11P. Piechoty 35-37/10 Drawsko Pom.		
	22.07.2002		Waldemar Rogoza	ul. Mączna 38/9 70- 780 Szczecin		
4	09.07.2002	161/56	Tadeusz, Marzena Paryscy	ul. Zaulek 19 78-520 Złocieniec	Zmiany w planie zagospodarowania przestrzennego przeznaczenia działek na „zabudowa letniskowa i turystyczna „	0,0168
5		161/67				0,0033
6	08.07.2002	161/64	Anna, Michał Łacińscy	ul. Karpowicza 17 Szczecin	Zmiany w planie zagospodarowania przestrzennego przeznaczenia działek na „zabudowa letniskowa i turystyczna „	0,0566
7		161/63				0,5630

8	08.07.2002	161/65	Małgorzata, Michał Andrzejewscy	ul.Konopnickiej 22a/1 71-150 Szczecin	Zmiany w planie zagospodarowania przestrzennego przeznaczenia działek na „zabudowa letniskowa i turystyczna „	0,0583
9	06.06.2002	271	Grzegorz Uzar	ul.Polczyńska 13 Drawsko Pom	Zmniejszenie strefy ochronnej jeziora	0,32
	15.05.2002		Krystyna, Henryk Szuma	ul.Mazurska 6 Drawsko Pom.		
	13.05.2002		Marek Wolniak	Siedlisko 14/1 64-910 Siedlisko		
	07.05.2002		Wojciech Fortuna	ul. Walecka 32 72- 006 Szczecin-Mierzyn		
	08.05.2002		Wiesław Grzęda	ul.B.Prusa Drawsko Pom.		
	08.05.2002		Ryszard Szmyt	ul.Kujawska 5/8 Drawsko Pom.		
	09.05.2002		Jan Herman	ul.B.Prusa 5/54 Drawsko Pom.		
	10.05.2002		Wiktoria Ferenc	ul.Mickiewicza 2/25 Drawsko Pom.		
	10.05.2002		Henryk Szmyt	ul.Mickiewicza2/30 Drawsko Pom.		
	13.05.2002		Wiesław Góralski	Os. Leśne 8 71-238 Szczecin-Bezrzecze		
	13.05.2002		Andrzej Dębski	ul.B.Prusa 3/9 Drawsko Pom.		
	13.05.2002		Bronisław Jakóbczyk	Pilchowo ul.Dębowa 1a 72-004 Tychowo		
	13.05.2002		Andrzej Ufniarz	ul.Mickiewicza 2/21 Drawsko Pom.		
	13.05.2002		Andrzej Kobryś	ul.Stanisławskiego 25 Drawsko Pom.		

10	13.11.2001	282/40	Bogumiła ,Piotr Jermakow	Gudowo 5/3	Zmiana w planie zagospodarowania przestrzennego przeznaczenia działki z "terenu zielonego" na „rekreacyjno-budowlany”	1,25
11	06.06.2002	275/1	Grzegorz Uzar	ul.Polczyńska 13 Drawsko Pom	Zmniejszenie strefy ochronnej jeziora	0,44
	15.05.2002		Krystyna, Henryk Szuma	uil.Mazurska 6 Drawsko Pom.		
	13.05.2002		Marek Wolniak	Siedlisko 14/1 64-910 Siedlisko		
	07.05.2002		Wojciech Fortuna	ul.Wałecka 32 72-006 Szczecin-Mierzyn		
	08.05.2002		Wiesław Grzęda	ul.B.Prusa Drawsko Pom.		
	08.05.2002		Ryszard Szmyt	ul.Kujawska 5/8 Drawsko Pom.		
	09.05.2002		Jan Herman	ul.B.Prusa 5/54 Drawsko Pom.		
	10.05.2002		Wiktoria Ferenc	ul.Mickiewicza 2/25 Drawsko Pom.		
	10.05.2002		Henryk Szmyt	ul.Mickiewicza2/30 Drawsko Pom.		
	13.05.2002		Wiesław Góralski	Os. Leśne 8 71-238 Szczecin-Bezrzecze		
	13.05.2002		Andrzej Dębski	ul.B.Prusa 3/9 Drawsko Pom.		
	13.05.2002		Bronisław Jakóbczyk	Pilchowo ul.Dębowa 1a 72-004 Tychowo		
	13.05.2002		Andrzej Ufniarz	ul.Mickiewicza 2/21 Drawsko Pom.		
13.05.2002	Andrzej Kobryś	ul.Stanisławskiego 25 Drawsko Pom.				
12	27.06.2002	161/60	Wojciech Fortuna	ul.Wałecka 32 730	Zmiany w planie zagospodarowania przestrzennego przeznaczenia działek na „zabudowa lotniskowa i turystyczna „	0,0670
13	27.06.2002	161/61		2-006 Szczecin-Mierzyn		0,0670

14	22.05.2002	134/4	Andrysiak Janusz	Ul.Baczyńskiego 14 78-200 Białogard	Zmiana w planie zagospodarowania przestrzennego przeznaczenia działki z 'celu rolnego' na „turystyczny z możliwością zabudowy turystycznej”	0,0602
	22.05.2002		Wiesław Ruszkowski	Ul.Niepodległości	Zmiana w planie zagospodarowania przestrzennego przeznaczenia działki z „celu rolnego” na „turystyczny z możliwością zabudowy turystycznej”	
15	20.12.2001	185/3	Dariusz Ślusarski	Gudowo 31	Zmiana w planie zagospodarowania przestrzennego przeznaczenia działki z „użytków rolnych” na „użytki leśne”	3,0800
16		154/1	Działka Gminy w dzierżawie		Zmiana w planie zagospodarowania przestrzennego przeznaczenia działki z turystycznej na grunty rolne	1,5
17	09.11.2001	136/35	Wojciech Fortuna	ul. Walecka 32 72-006 Szczecin-Mierzyn	Zmiany w planie zagospodarowania przestrzennego przeznaczenia działek na „zabudowa letniskowa i turystyczna „	
18		136/36				
19		136/37				
20	24.04.2001	148/2	Zygmunt Piotr Korczyński	Gudowo 41	Zmiana w planie zagospodarowania przestrzennego przeznaczenia działki z „tereny rolne” na „tereny rekreacyjno-turystyczne”	0,7
21	15.01.2001	147/2	Dariusz Żołądkiewicz	ul.4 Marca 7/3 Drawsko Pom.	Zmiana w planie zagospodarowania przestrzennego działki	0,22
22	07.01.2003	275/11	Witold Orłowski	ul. Sudecka 14 Drawsko Pom.	Zmiana w planie zagosp. przestrzennego na bud. Letniskowe, mieszkaniowe, turystyczne i rekreacyjne oraz zmniejszenie strefy wolnej od zabudowy	
23		122	Gmina		Dodać przeznaczenie mieszkaniowe	