

w sprawie przystąpienia do zmiany w obowiązującym miejscowym planie zagospodarowania przestrzennego gminy Drawsko Pomorskie.

Na podstawie art. 12 ust. 1 w związku z art. 12 ust. 4 ustawy z dnia 7 lipca 1994 roku o zagospodarowaniu przestrzennym (Dz.U. z 1999 r. Nr 15, poz. 139, Nr 41, poz. 412, Nr 111, poz. 1279, Dz.U. z 2000 r. Nr 12, poz. 136, Nr 109, poz. 1157, Nr 120 poz. 1268; Dz.U. z 2001 r. Nr 5 poz. 42, Nr 14, poz. 124, Nr 100 poz. 1085, Nr 115, poz. 1229, Nr 154 poz. 1804; Dz.U. z 2002 r. nr 25 poz. 253, Nr 113, poz. 984, Nr 130, poz. 1112)

Rada Miejska w Drawsku Pom. uchwała co następuje:

§1

Przystępuje się do zmiany obowiązującego miejscowego planu zagospodarowania przestrzennego gminy Drawsko Pom. zatwierdzonego uchwałą Nr XXIV /196/96 z dnia 29 marca 1996 (Dz.Urz.Woj. Koszalińskiego Nr 20 z 1996 r. poz. 67 ze zmianą Dz. Urz. Woj. Koszalińskiego z 1998 r. Nr 31 poz. 220) obejmującej obszar miejscowości **Zagozd** gmina Drawsko Pomorskie

§2

Granice obszaru objętego zmianą określono na mapach stanowiących załączniki od nr 1 do nr 5 do uchwały.

§3

Przedmiotem zmiany planu będzie ustalenie:

1. przeznaczenia terenów oraz linii rozgraniczających tereny o różnych funkcjach lub różnych zasadach zagospodarowania,
2. linii rozgraniczających ulice, place oraz drogi publiczne wraz z urządzeniami pomocniczymi,
3. terenów przeznaczonych dla realizacji celów publicznych oraz linii rozgraniczających te tereny,
4. granic i zasad zagospodarowania terenów lub obiektów podlegających ochronie,
5. zasad obsługi w zakresie infrastruktury technicznej oraz linii rozgraniczających tereny tej infrastruktury,
6. lokalnych warunków, zasad i standardów kształtowania zabudowy oraz zagospodarowania terenu, w tym linii zabudowy i gabarytów obiektów, a także maksymalnych i minimalnych wskaźników zabudowy,
7. zasad i warunków podziału terenów na działki budowlane,
8. szczególnych warunków zagospodarowania terenów, w tym zakazów zabudowy wynikających z potrzeb ochrony środowiska przyrodniczego, kulturowego, zasobów wodnych i zdrowia ludzi,

§4

Uchwała wchodzi w życie z dniem podjęcia.

Przewodniczący Rady  
Jarosław Zduńczyk

Załącznik Nr 1  
do Uchwały Nr VI/III/2005  
Rady Miejskiej w Drawsku Pom.  
z dnia 18.02.03



38

40

41

42

43

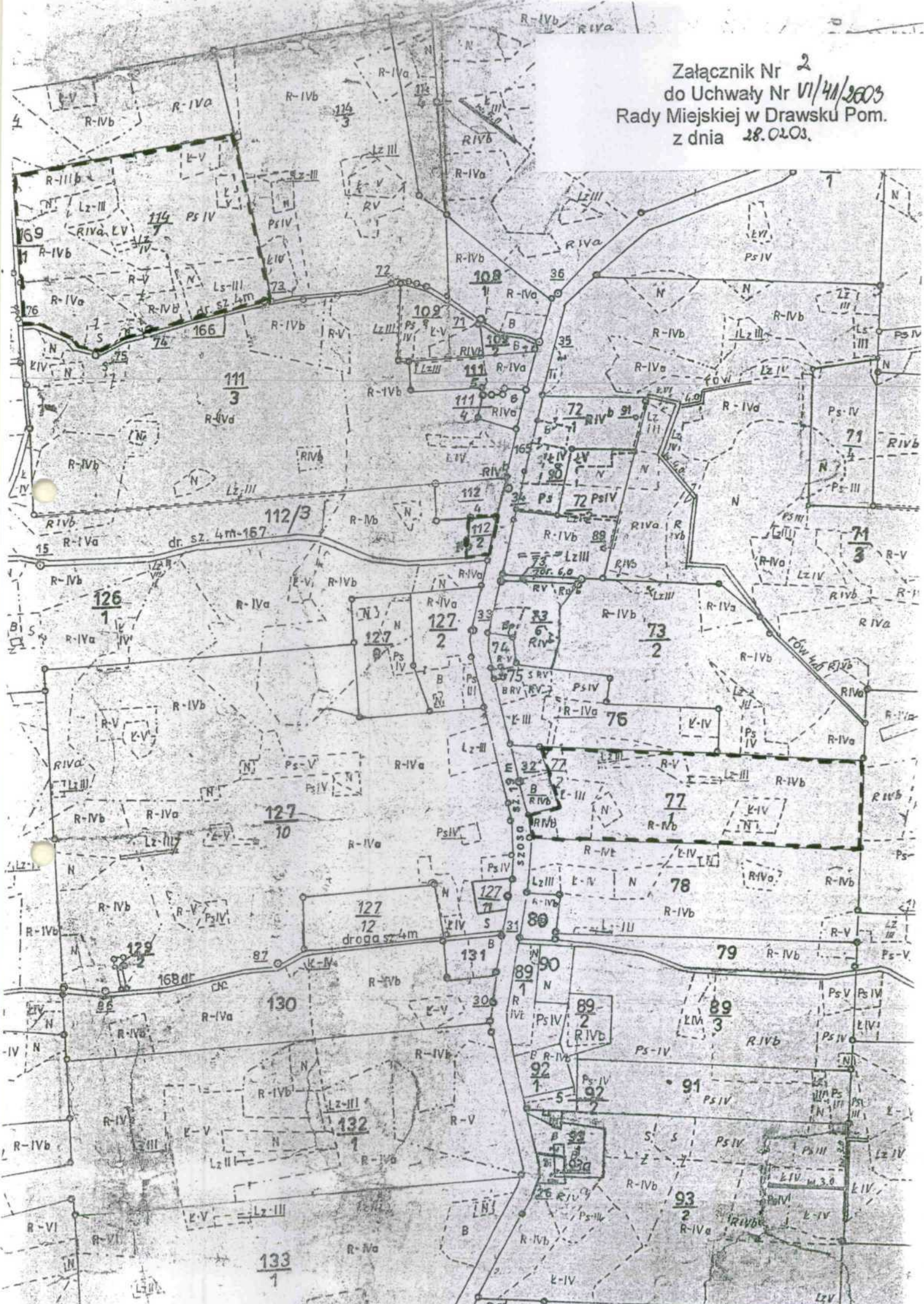
44

47



ark

Załącznik Nr 2  
do Uchwały Nr VI/41/2003  
Rady Miejskiej w Drawsku Pom.  
z dnia 28.02.03.

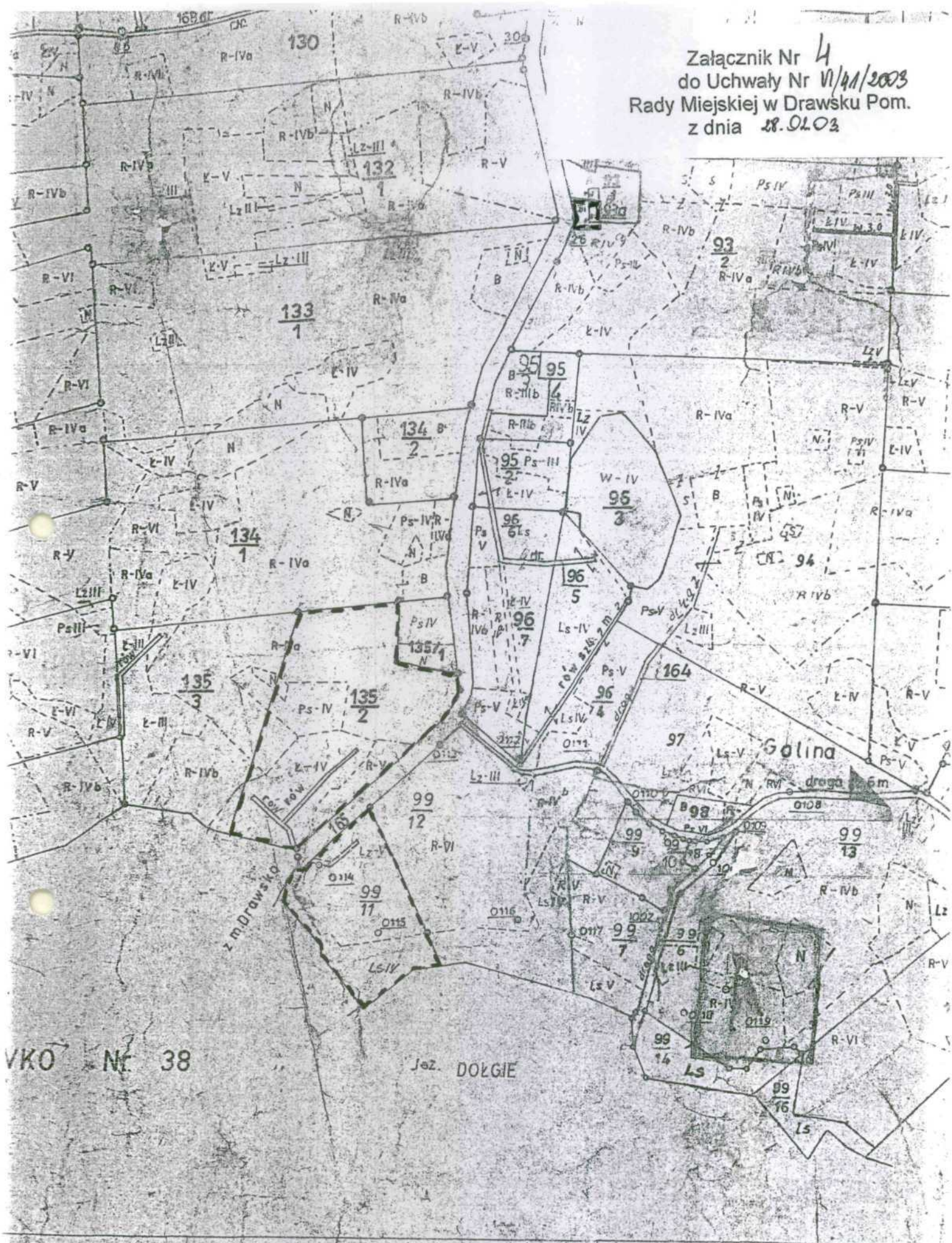


Załącznik Nr 3  
do Uchwały Nr VII/41/2003  
Rady Miejskiej w Drawsku Pom.  
z dnia 28.02.03.



Obręb GAJEWKO

Załącznik Nr 4  
do Uchwały Nr VI/41/2003  
Rady Miejskiej w Drawsku Pom.  
z dnia 28.02.03



VKO Nr 38

Jeź. DOŁGIE

UKŁAD ARKUSZY

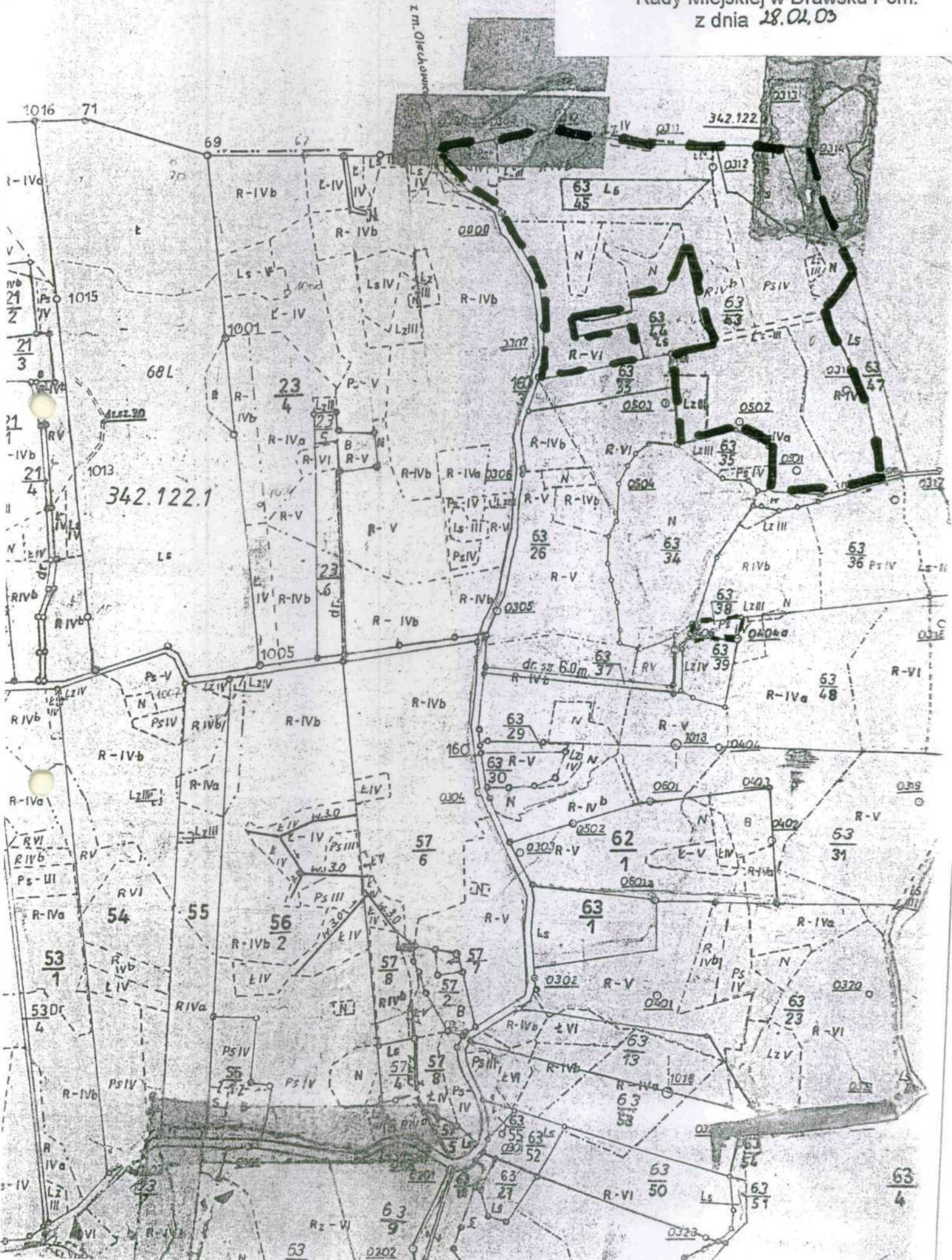
Wojewódzkie Biuro Geodezji i TR w Koszalinie  
Rejonowy Oddział w Drawsku Pom.

Wpisane do ewidencji w składnicy geodezyjnej w dniu

WOJEWÓDZKI

J. Sawczyński

Załącznik Nr 5  
do Uchwały Nr VI/41/2003  
Rady Miejskiej w Drawsku Pom.  
z dnia 28.01.03



# ZAGOZD

Lp.	DATA WPLYWU WNIOSKU	NR DZIAŁKI	ZGŁASZAJĄCY		TREŚĆ WNIOSKU	UWAGI
			NAZWISKO I IMIĘ NAZWA JED. ORG.	ADRES		
1	29.12.2000	99/11.	Stanisław Gliszczak	Zagozd 67	Rozszerzenie zapisu w planie zagospodarowania przestrzennego przeznaczenia działki dodatkowo o "plaże i kąpielisko"	1,87
2	10.07.2000 i 30.05.2000	140/4.	Rada Sołecka w Zagoździu		Zmiana położenia boiska gminnego z m. Gajewko do m. Zagozd	1,4600
3	19.05.2000	112/2.	Jolanta Tadeusz Jaksender ul. Gdyńska 17/1 Drawsko Pom.	ul. Gdyńska Drawsko Pom.	Zmiana w planie zagospodarowania przestrzennego przeznaczenia działki z "działalności handlowo-usługowej" na „cele mieszkalne"	0,12
4	07.01.2000	93a	Franciszek Koltowski	ul. Obrońców Westerplatte 9a/1 Drawsko Pom.	Zmiana w planie zagospodarowania przestrzennego przeznaczenia działki ze "szkoły" na „budynek mieszkalny"	0,090
5	08.11.1999	34	Jadwiga, Piotr Piotrowscy	Zagozd 28	Wydzielenie placu pod zabudowę i placu "pod zalesienie"	7,77
6	05.10.1999	77/1.	Halina Borodyń	Zagozd 45	Zmiana w planie zagospodarowania przestrzennego przeznaczenia działki z „celu rolnego" na „teren pod zabudowę jednorodzinna" oraz "pod zalesienie"	3,66
7		135/2.			Zmiana w planie zagospodarowania przestrzennego przeznaczenia działki z „celu rolnego" na „teren pod zalesienie"	3,64
8	13.08.2002	114/7.	Łucja Szmidt	Zagozd 16	Odnowienie starych siedlisk	4,89
9		63/38				0,1100
10		63/43				8,42
11	25.05.2001	42/3.	Danuta Wróbel	ul. Mickiewicza 8/23 Drawsko Pom	Zmiana w planie zagospodarowania przestrzennego przeznaczenia działki z „terenu upraw rolnych, terenu łąk i pastwiska, oczko wodne" na „teren pod zabudowę, część pod uprawy rolne, łąka, oczko wodne"	10,39