

w sprawie przystąpienia do zmiany w obowiązującym miejscowym planie zagospodarowania przestrzennego Gminy Drawsko Pomorskie.

Na podstawie art. 12 ust. 1 w związku z art. 12 ust. 4 ustawy z dnia 7 lipca 1994 roku o zagospodarowaniu przestrzennym (Dz.U. z 1999 r. Nr 15, poz. 139, Nr 41, poz. 412, Nr 111, poz. 1279, Dz.U. z 2000 r. Nr 12, poz. 136, Nr 109, poz. 1157, Nr 120 poz. 1268; Dz.U. z 2001 r. Nr 5 poz. 42, Nr 14, poz. 124, Nr 100 poz. 1085, Nr 115, poz. 1229, Nr 154 poz. 1804; Dz.U. z 2002 r. nr 25 poz. 253, Nr 113, poz. 984, Nr 130, poz. 1112) Rada Miejska w Drawsku Pom. uchwała co następuje:

§1

Przystępuje się do zmiany obowiązującego miejscowego planu zagospodarowania przestrzennego gminy Drawsko Pom. zatwierdzonego uchwałą Nr XXIV /196/96 z dnia 29 marca 1996 (Dz.Urz.Woj. Koszalińskiego Nr 20 z 1996 r. poz. 67 ze zmianą Dz. Urz. Woj. Koszalińskiego z 1998 r. Nr 31 poz. 220) obejmującej obszar miejscowości **Zarańsko** gmina Drawsko Pomorskie

§2

Granice obszaru objętego zmianą określono na mapach stanowiących załączniki od nr 1 do nr 6 do uchwały.

§3

Przedmiotem zmiany planu będzie ustalenie:

1. przeznaczenia terenów oraz linii rozgraniczających tereny o różnych funkcjach lub różnych zasadach zagospodarowania,
2. linii rozgraniczających ulice, place oraz drogi publiczne wraz z urządzeniami pomocniczymi,
3. terenów przeznaczonych dla realizacji celów publicznych oraz linii rozgraniczających te tereny,
4. granic i zasad zagospodarowania terenów lub obiektów podlegających ochronie,
5. zasad obsługi w zakresie infrastruktury technicznej oraz linii rozgraniczających tereny tej infrastruktury,
6. lokalnych warunków, zasad i standardów kształtowania zabudowy oraz zagospodarowania terenu, w tym linii zabudowy i gabarytów obiektów, a także maksymalnych i minimalnych wskaźników zabudowy,
7. zasad i warunków podziału terenów na działki budowlane,
8. szczególnych warunków zagospodarowania terenów, w tym zakazów zabudowy wynikających z potrzeb ochrony środowiska przyrodniczego, kulturowego, zasobów wodnych i zdrowia ludzi,

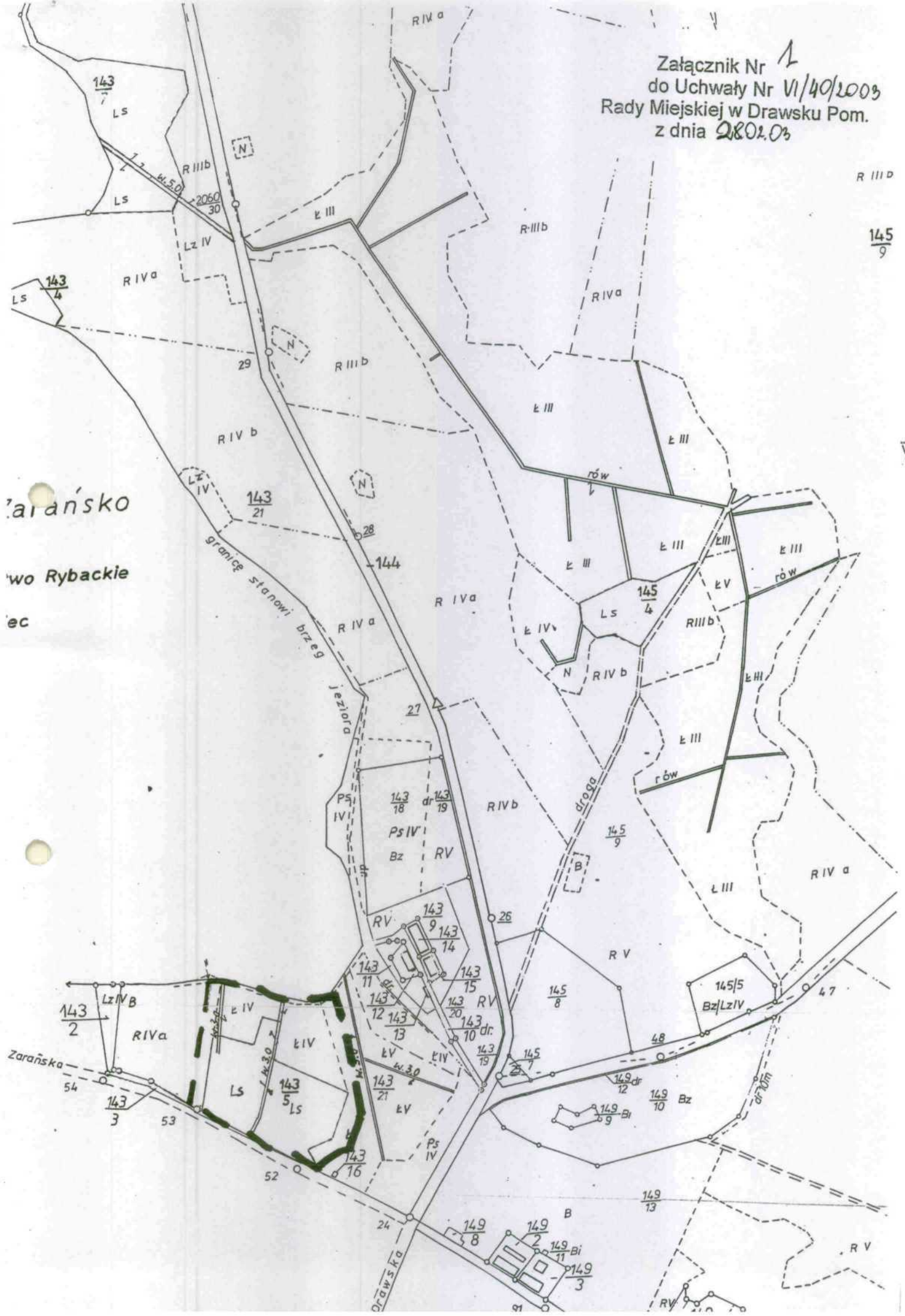
§4

Uchwała wchodzi w życie z dniem podjęcia.

Przewodniczący Rady

Jarosław Zduńczyk

Załącznik Nr 1
do Uchwały Nr VI/40/2003
Rady Miejskiej w Drawsku Pom.
z dnia 28.02.03



R III D

145
9

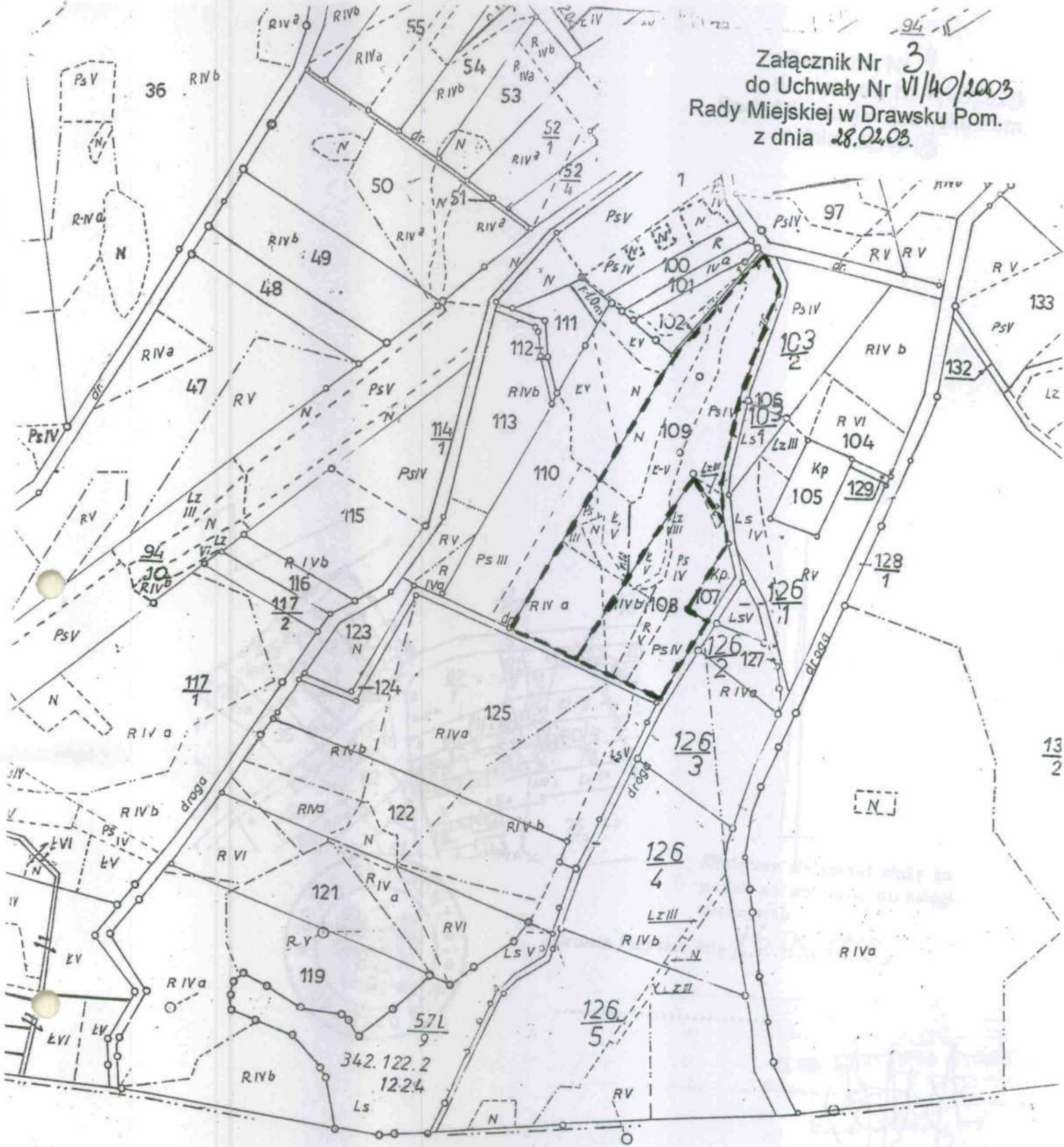
Zarańsko
wo Rybackie
ec

~~ZARANSKO~~
ZARANSKO

Załącznik Nr 2
do Uchwały Nr VI/40/2003
Rady Miejskiej w Drawsku Pom.
z dnia 28.02.03.



Załącznik Nr 3
do Uchwały Nr VI/40/2003
Rady Miejskiej w Drawsku Pom.
z dnia 28.02.03.



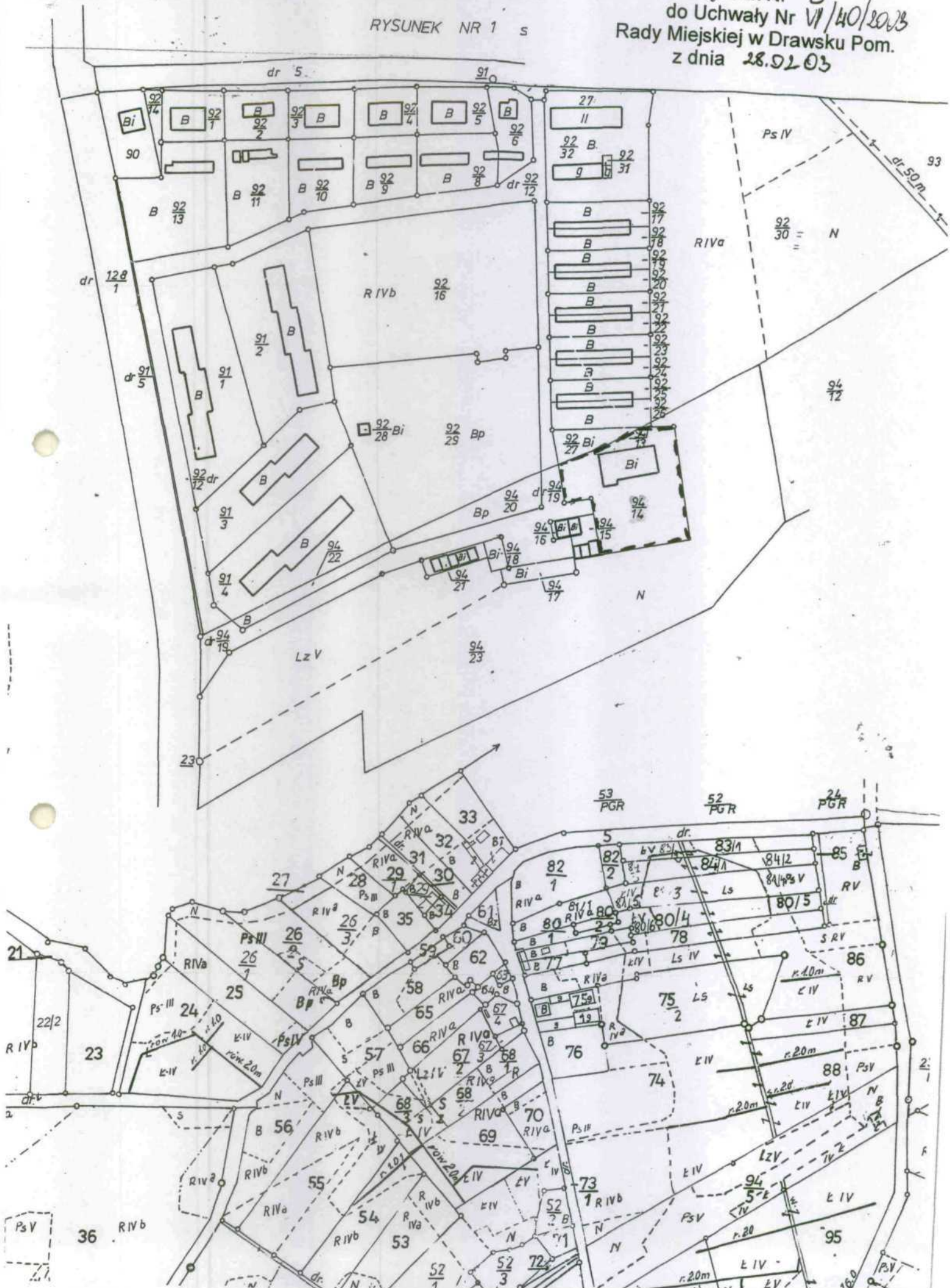
idencji gruntów skala 1:5000.

Woj. Biuro

Kierownik rob.
A. Grzymkowski

RYSUNEK NR 1 s

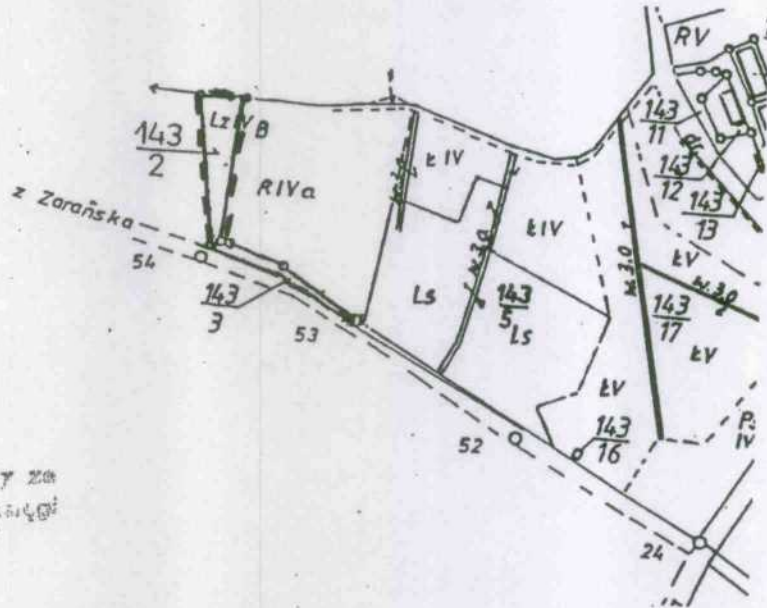
Załącznik Nr 5
do Uchwały Nr VI/40/2003
Rady Miejskiej w Drawsku Pom.
z dnia 28.02.03



Załącznik Nr 6
do Uchwały Nr VI/40/2003
Rady Miejskiej w Drawsku Pom.
z dnia 28.02.03.

Słownie : dwa tysiące szescset m²

WYRYS Z MAPY EWIDENCYJNEJ
Skala 1 : 1000



Wzajemny dokument służy za
podst. do wpisów do księgi
wielkości



Drawsko Pomorskie dnia 29.03.1996,
z up. KIEROWNIA URZĘDU
Jolanta Paclik
Inspektor Rejonowy

ZARAŃSKO

Lp.	DATA WPLYWU WNIOSKU	NR DZIAŁKI	ZGŁASZAJĄCY		TREŚĆ WNIOSKU	UWAGI
			NAZWISKO I IMIĘ NAZWA JED. ORG.	ADRES		
1	27.03.2002	143/5.	Urząd Miasta i Gminy w Drawsku Pom.	ul.Sikorskiego 41 78-500 Drawsko Pom.	Zmiana celu „leśnego” na cele „parku wiejskiego”	1,30
2	15.05.2000	28	Danuta, Witold Kmita	ul.B.Chrobrego 9/2 Drawsko Pom.	Zmiana w planie zagospodarowania przestrzennego przeznaczenia działki z „pastwiska i nieużytki” na „cele rekreacyjne”	0,2744
3	15.05.2000	108	Danuta, Witold Kmita	ul.B.Chrobrego 9/2 Drawsko Pom.	Zmiana w planie zagospodarowania przestrzennego działki z „pastwiska, i nieużytki” na „cele mieszkalno-usługowe	1,3200
4	15.05.2000	109	Danuta, Witold Kmita	ul.B.Chrobrego 9/2 Drawsko Pom.	Zmiana w planie zagospodarowania przestrzennego działki z „pastwiska, i nieużytki” na „cele mieszkalno-usługowe	2,9800
5	04.07.2002	20/2.	Mariusz Brych	ul.Dworcowa 11/2 Drawsko Pom.	Zezwolenie na budowę przydomowej, biologicznej oczyszczalni ścieków	0,9900
6	24.10.2002	25	Henryk Ulikowski	ul. Mickiewicza 8/3 Drawsko Pom.	Zmiana w planie zagospodarowania przestrzennego przeznaczenia działki z „celu gospodarczego” na „cel rekreacyjny lub letniskowy”	0,6800
7		33	Gmina Drawsko Pom		Dodać do „szkoły” zapis „przeznaczenie na cele mieszkaniowe”	0,4300
8		143/2	Gmina Drawsko Pom		Dodać do „szkoły” zapis „przeznaczenie na cele mieszkaniowe”	0,1900
9		94/14	Gmina Drawsko Pom.		Zmiana w planie zagospodarowania przestrzennego przeznaczenia działki z „kotłowni” na „świetlicę”	