

w sprawie przystąpienia do zmiany w obowiązującym miejscowym planie zagospodarowania przestrzennego gminy Drawsko Pomorskie.

Na podstawie art. 12 ust. 1 w związku z art. 12 ust. 4 ustawy z dnia 7 lipca 1994 roku o zagospodarowaniu przestrzennym (Dz.U. z 1999 r. Nr 15, poz. 139, Nr 41, poz. 412, Nr 111, poz. 1279, Dz.U. z 2000 r. Nr 12, poz. 136, Nr 109, poz. 1157, Nr 120 poz. 1268; Dz.U. z 2001 r. Nr 5 poz. 42, Nr 14, poz. 124, Nr 100 poz. 1085, Nr 115, poz. 1229, Nr 154 poz. 1804; Dz.U. z 2002 r. nr 25 poz. 253, Nr 113, poz. 984, Nr 130, poz. 1112) Rada Miejska w Drawsku Pom. uchwała co następuje:

§1

Przystępuje się do zmiany obowiązującego miejscowego planu zagospodarowania przestrzennego gminy Drawsko Pom. zatwierdzonego uchwałą Nr XXIV /196/96 z dnia 29 marca 1996 (Dz.Urz.Woj. Koszalińskiego Nr 20 z 1996 r. poz. 67 ze zmianą Dz. Urz. Woj. Koszalińskiego z 1998 r. Nr 31 poz. 220) obejmującej obszar miejscowości **Łabędzie** gmina Drawsko Pomorskie

§2

Granice obszaru objętego zmianą określono na mapach stanowiących załączniki od nr 1 do nr 5 do uchwały.

§3

Przedmiotem zmiany planu będzie ustalenie:

1. przeznaczenia terenów oraz linii rozgraniczających tereny o różnych funkcjach lub różnych zasadach zagospodarowania,
2. linii rozgraniczających ulice, place oraz drogi publiczne wraz z urządzeniami pomocniczymi,
3. terenów przeznaczonych dla realizacji celów publicznych oraz linii rozgraniczających te tereny,
4. granic i zasad zagospodarowania terenów lub obiektów podlegających ochronie,
5. zasad obsługi w zakresie infrastruktury technicznej oraz linii rozgraniczających tereny tej infrastruktury,
6. lokalnych warunków, zasad i standardów kształtowania zabudowy oraz zagospodarowania terenu, w tym linii zabudowy i gabarytów obiektów, a także maksymalnych i minimalnych wskaźników zabudowy,
7. zasad i warunków podziału terenów na działki budowlane,
8. szczególnych warunków zagospodarowania terenów, w tym zakazów zabudowy wynikających z potrzeb ochrony środowiska przyrodniczego, kulturowego, zasobów wodnych i zdrowia ludzi,

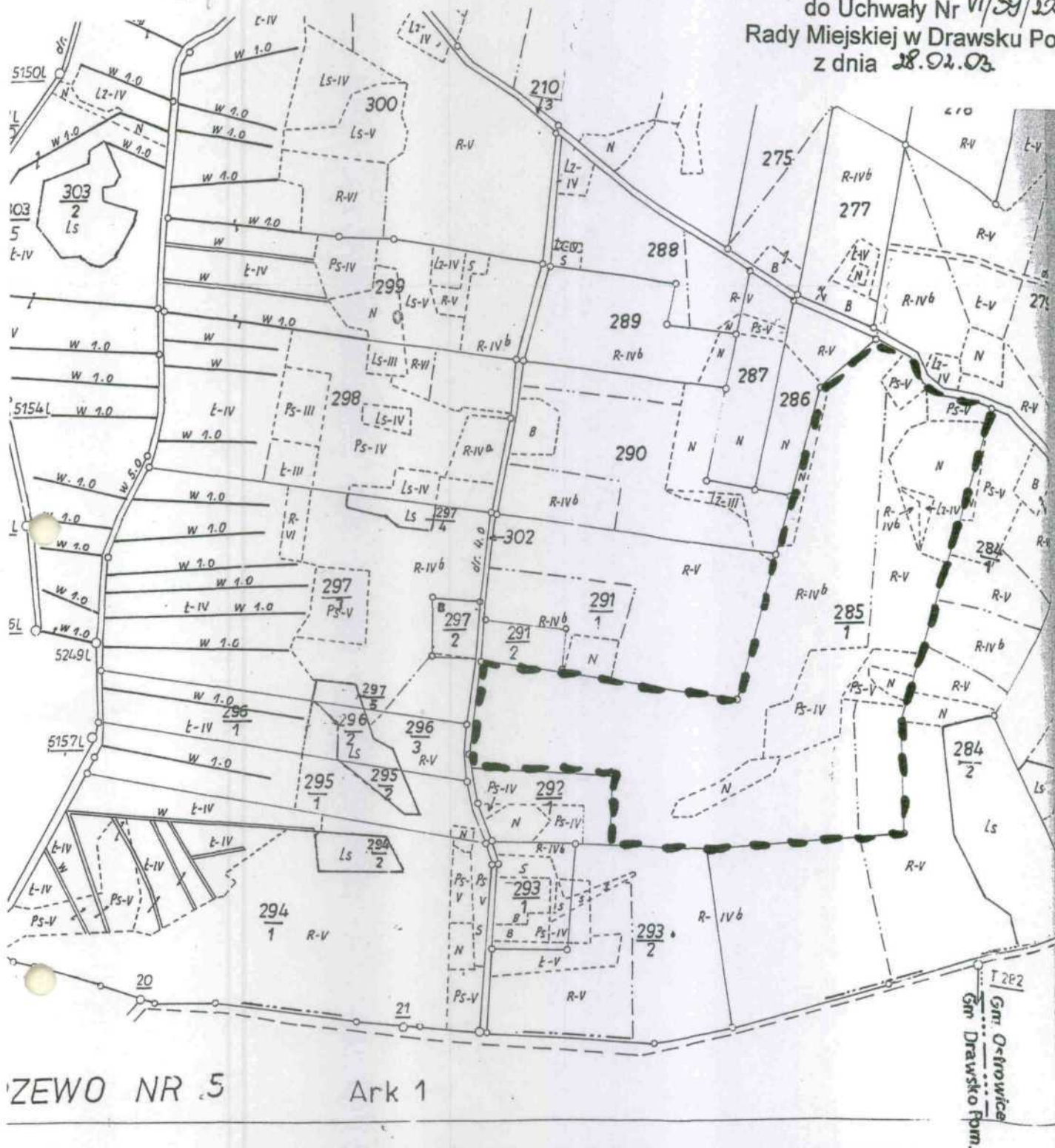
§4

Uchwała wchodzi w życie z dniem podjęcia.

Przewodniczący Rady

Jarosław Zduńczyk

1285/1



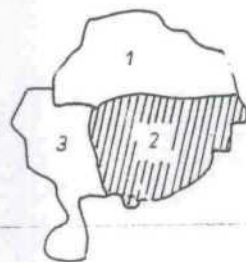
ZEWO NR 5 Ark 1

Gm. Ostrowica  
Gm. Drawsko Pom.

MAPA EWIDENCJI GRUNTÓW  
1:5000

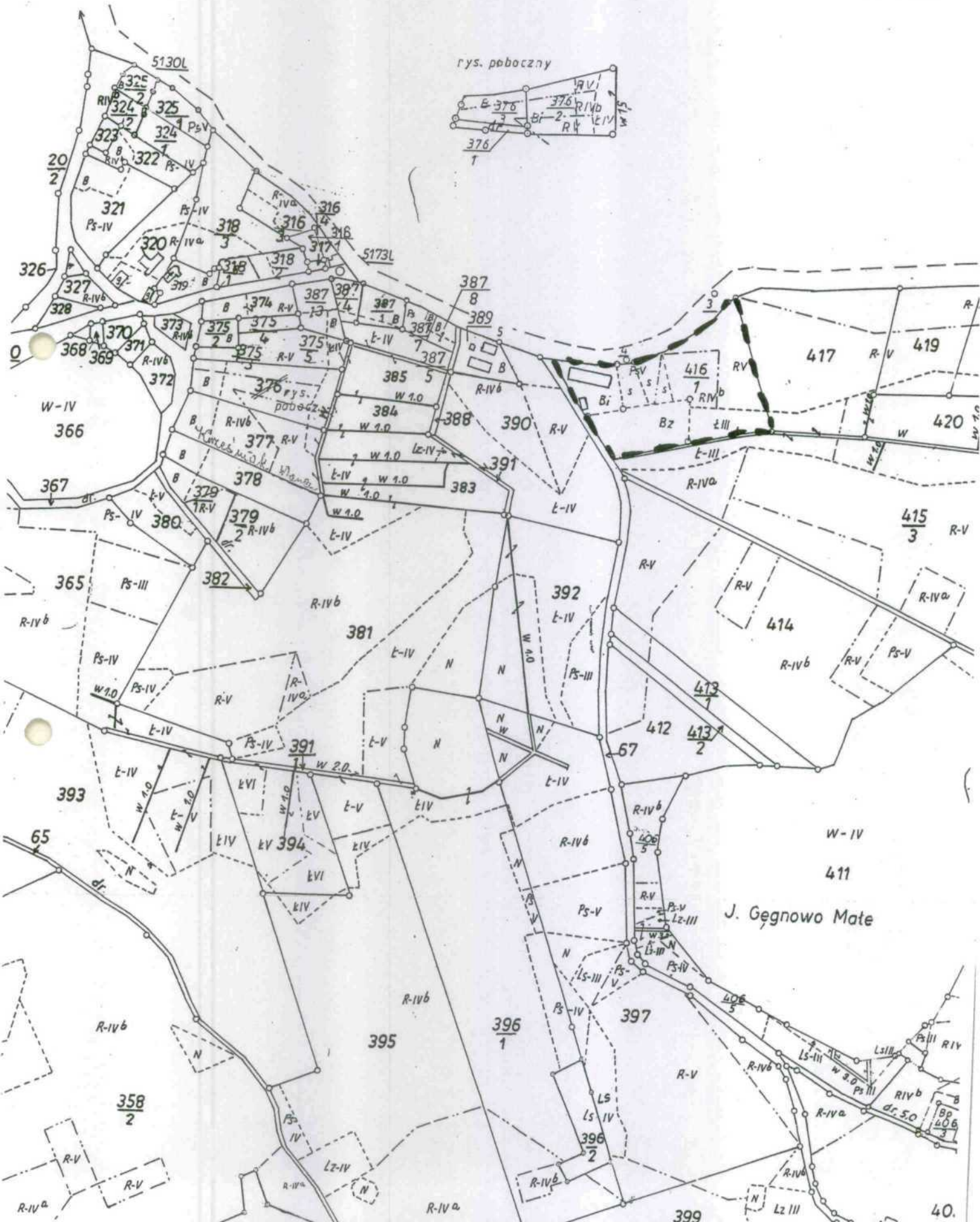
rysowana na podstawie:  
wanej mapy PGL Nadl. Świdwin (b. Kłęcko) w skali 1:5000 z roku 1973 cz. ark.  
twierdząc iż styk między Łabędzie, Rydzewem i Tęczynem należy sprawdzić w terenie  
si Łabędzie w skali 1:5000 z roku 1958 ark. 2.

ZESTAWIENIE MAP



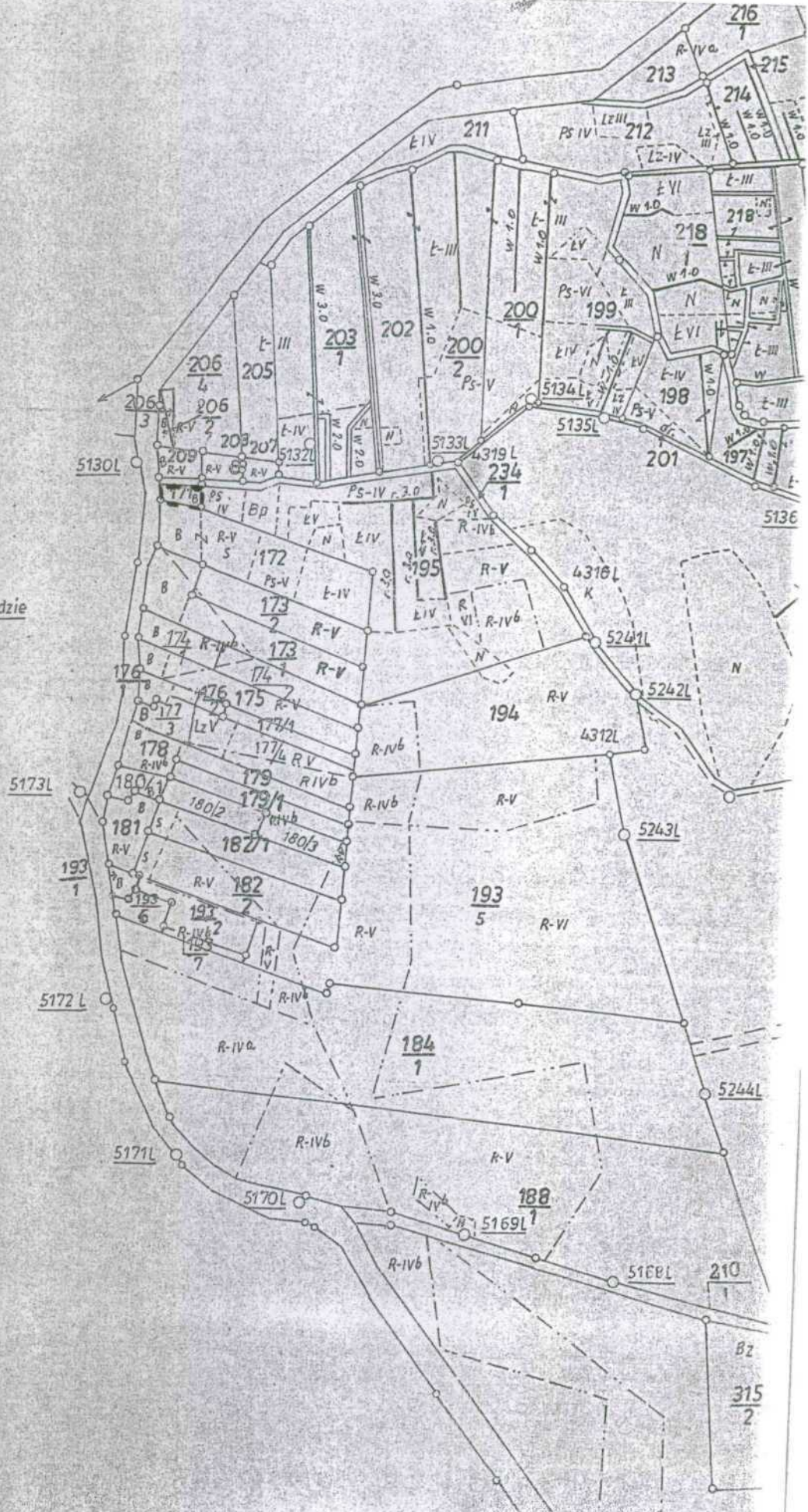
W  
K  
In.

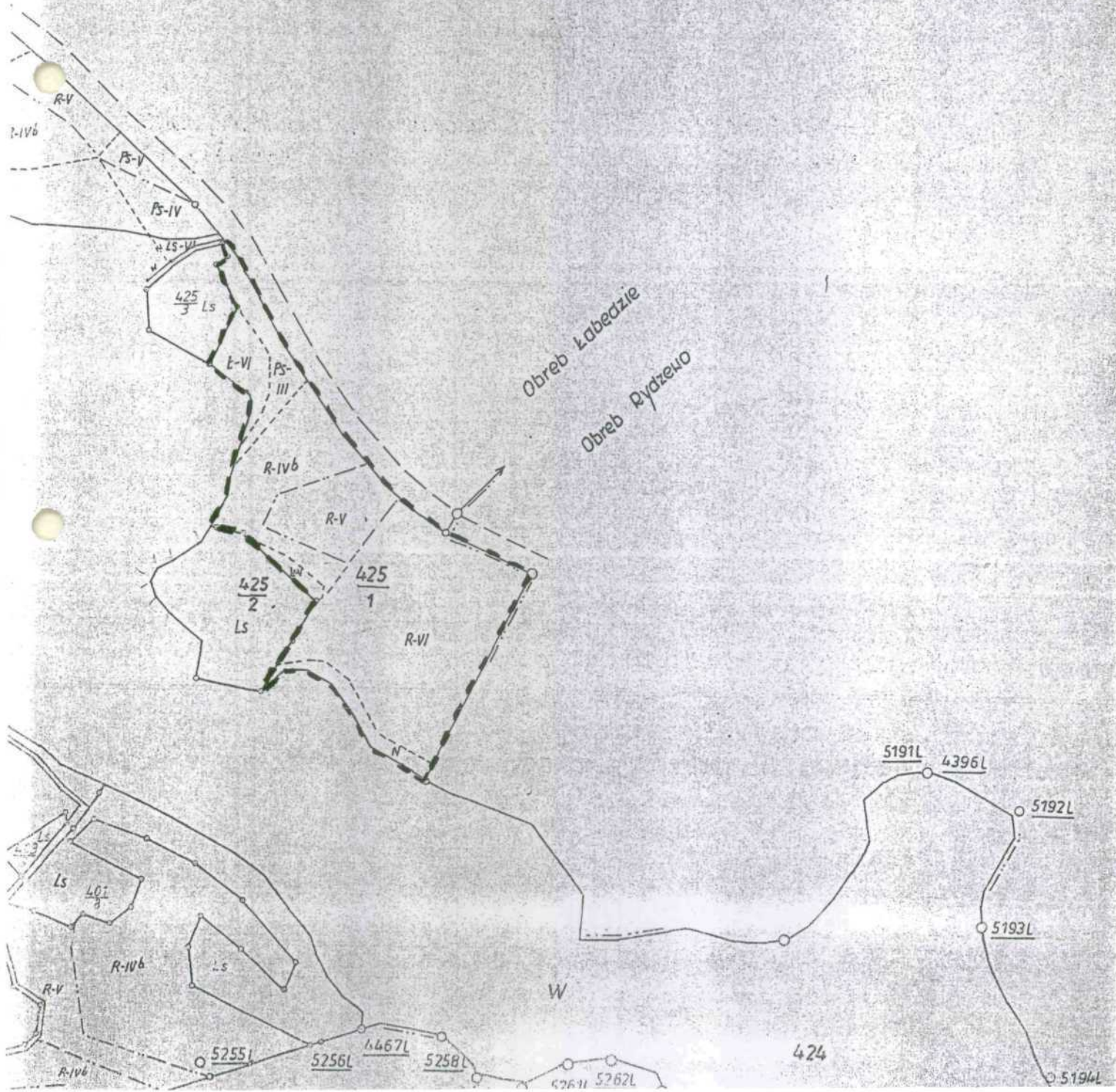
Załącznik Nr 2  
do Uchwały Nr VI/39/2003  
Rady Miejskiej w Drawsku Pom.  
z dnia 28.02.03

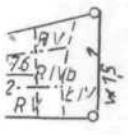


Załącznik Nr 3  
do Uchwały Nr VI/39/2008  
Rady Miejskiej w Drawsku Pom.  
z dnia 28.02.08.

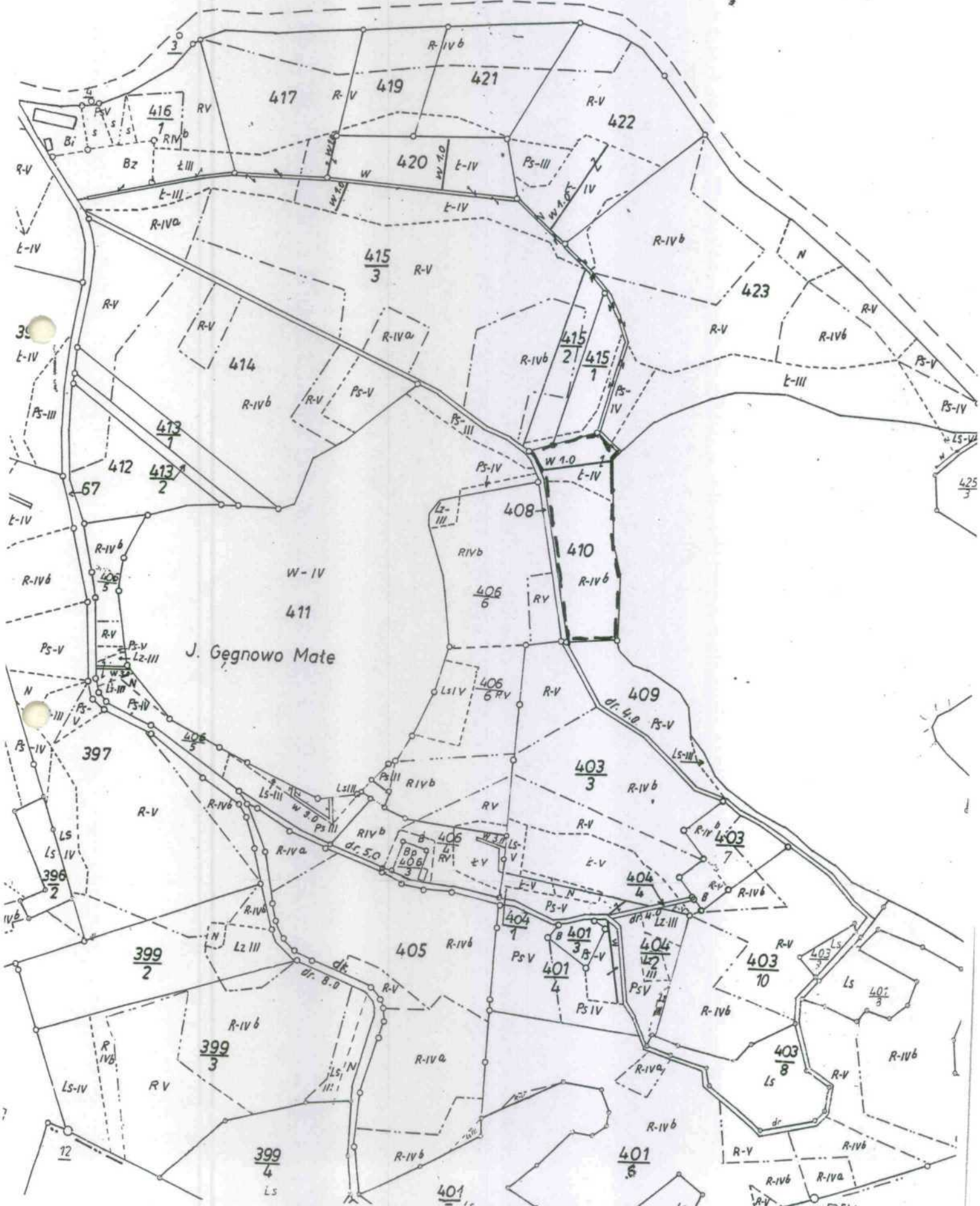
☪ kabędzie







Załącznik Nr 5  
do Uchwały Nr VI/39/2003  
Rady Miejskiej w Drawsku Pom.  
z dnia 28.02.03



J. Gegnowo Mate

## ŁABĘDZIE

Lp.	DATA WPLYWU WNIOSKU	NR DZIAŁKI	ZGŁASZAJĄCY		TREŚĆ WNIOSKU	UWAGI
			NAZWISKO I IMIĘ NAZWA JED. ORG.	ADRES		
1	27.03.2002	416/1	Urząd Miasta i Gminy w Drawsku Pom.	ul. Sikorskiego 41 78-500 Drawsko Pom.	Zmiana istniejącego zapisu „szkoła podstawowa” na „cele mieszkalne”	
2	31.03.2000	171	Kinga Lepert	ul. Mickiewicza 3/46 Drawsko Pom	Zmiana w planie przestrzennego zagospodarowania przeznaczenia działki ze „zlewni mleka „ na „cel mieszkalno-rekreacyjny”	0,0610
3	05.01.2000	425/1	Eugeniusz Skiba	ul. Jaśminowa 7 Drawsko Pom.	Zmiana w planie przestrzennego zagospodarowania przeznaczenia działki z „przydrożnego zespołu obsługi turystycznej, teren rolny, na „teren potencjalnego zalesienia”	5,0500
4	02.12.2002	410	Kuzka Anna	ul. Czciwora 22/52 Szczecin	Zmiana w planie zagospodarowania przestrzennego przeznaczenia działki z „celu rolnego” na „turystyczno-mieszkaniową”	
5	22.11.2001	285/1	Ciechomski Tomasz	Łabędzie 109 78-504 Rydzewo	Zmiana w planie zagospodarowania przestrzennego przeznaczenia działki z „celu rolnego” na „siedliskowo-usługowo- mieszkaniowo- turystyczny”	