

w sprawie przystąpienia do zmiany w obowiązującym miejscowym planie zagospodarowania przestrzennego miasta i gminy Drawsko Pomorskie.

Na podstawie art. 12 ust. 1 w związku z z art. 12 ust. 4 ustawy z dnia 7 lipca 1994 roku o zagospodarowaniu przestrzennym (Dz.U. z 1999 r. Nr 15, poz. 139, Nr 41, poz. 412, Nr 111, poz. 1279, Dz.U. z 2000 r. Nr 12, poz. 136, Nr 109, poz. 1157, Nr 120 poz. 1268; Dz.U. z 2001 r. Nr 5 poz. 42, Nr 14, poz. 124, Nr 100 poz. 1085, Nr 115, poz. 1229, Nr 154 poz. 1804; Dz.U. z 2002 r. nr 25 poz. 253, Nr 113, poz. 984, Nr 130, poz. 1112) Rada Miejska w Drawsku Pom. uchwała co następuje:

§1

Przystępuje się do zmiany obowiązującego miejscowego planu zagospodarowania przestrzennego miasta Drawsko Pom. zatwierdzonego uchwałą Rady Miejskiej Nr XXXIX/292/97 z dnia 25 kwietnia 1997r (Dz.Urz.Woj. Koszalińskiego z 1997 r. Nr 21, poz.82 ze zmianą Dz. Urz. Woj. Koszalińskiego z 1998 r. Nr 31 poz. 221) oraz do zmiany obowiązującego miejscowego planu zagospodarowania przestrzennego gminy Drawsko Pom. zatwierdzonego uchwałą Rady Miejskiej Nr XXIV /196/96 z dnia 29 marca 1996 r. (Dz.Urz.Woj. Koszalińskiego z 1996 r. Nr 20 poz. 67 ze zmianą Dz. Urz. Woj. Koszalińskiego z 1998 r. Nr 31 poz. 220)

§2

Granice obszaru objętego zmianą określono na mapach stanowiących załączniki od nr 1 do nr 11 do uchwały.

§3

Przedmiotem zmiany planu będzie ustalenie:

1. przeznaczenia terenów oraz linii rozgraniczających tereny o różnych funkcjach lub różnych zasadach zagospodarowania,
2. linii rozgraniczających ulice, place oraz drogi publiczne wraz z urządzeniami pomocniczymi,
3. terenów przeznaczonych dla realizacji celów publicznych oraz linii rozgraniczających te tereny,
4. granic i zasad zagospodarowania terenów lub obiektów podlegających ochronie,
5. zasad obsługi w zakresie infrastruktury technicznej oraz linii rozgraniczających tereny tej infrastruktury,
6. lokalnych warunków, zasad i standardów kształtowania zabudowy oraz zagospodarowania terenu, w tym linii zabudowy i gabarytów obiektów, a także maksymalnych i minimalnych wskaźników zabudowy,
7. zasad i warunków podziału terenów na działki budowlane,
8. szczególnych warunków zagospodarowania terenów, w tym zakazów zabudowy wynikających z potrzeb ochrony środowiska przyrodniczego, kulturowego, zasobów wodnych i zdrowia ludzi,

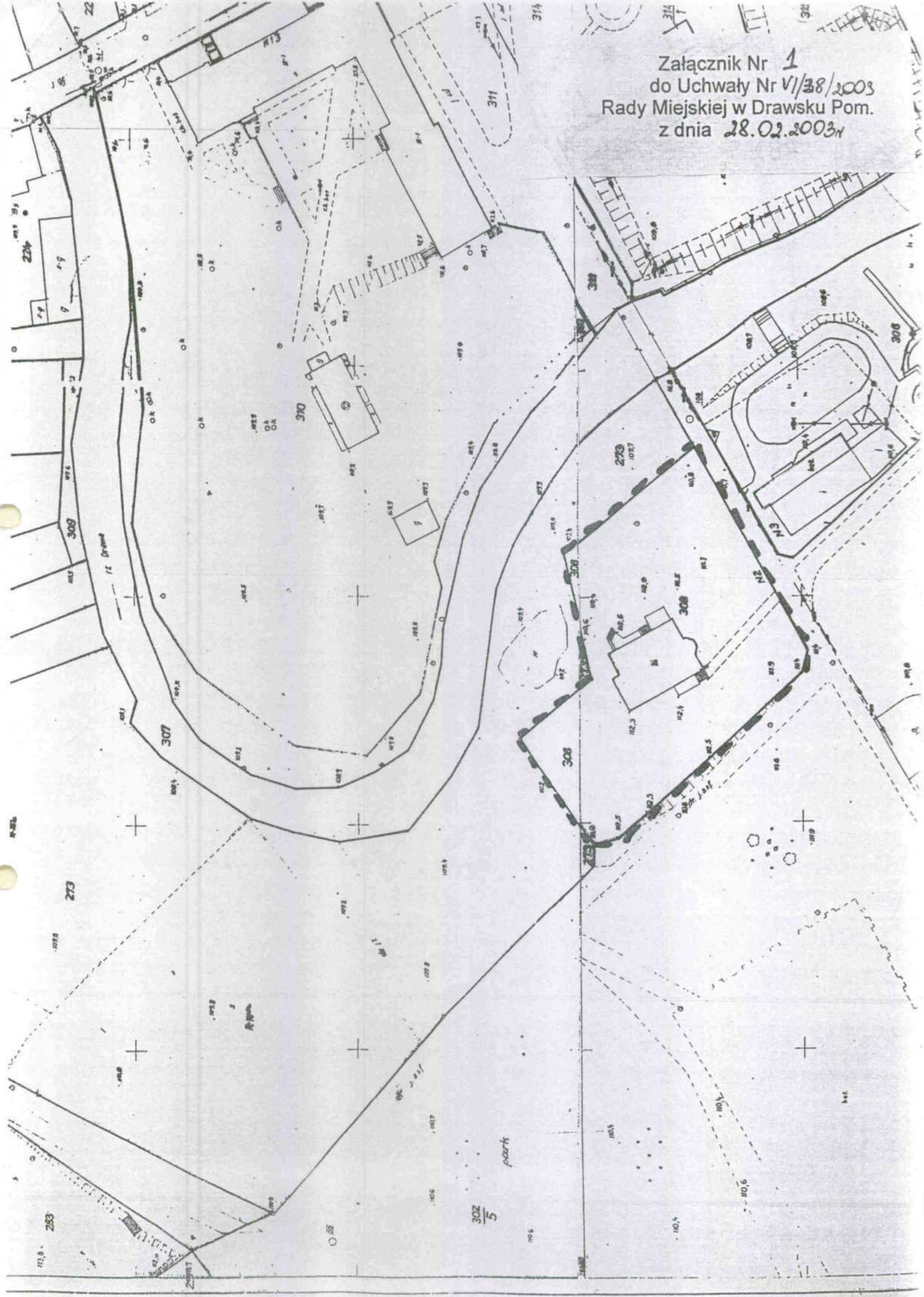
§4

Uchwała wchodzi w życie z dniem podjęcia.

Przewodniczący Rady  
Jarosław Zdunczyk



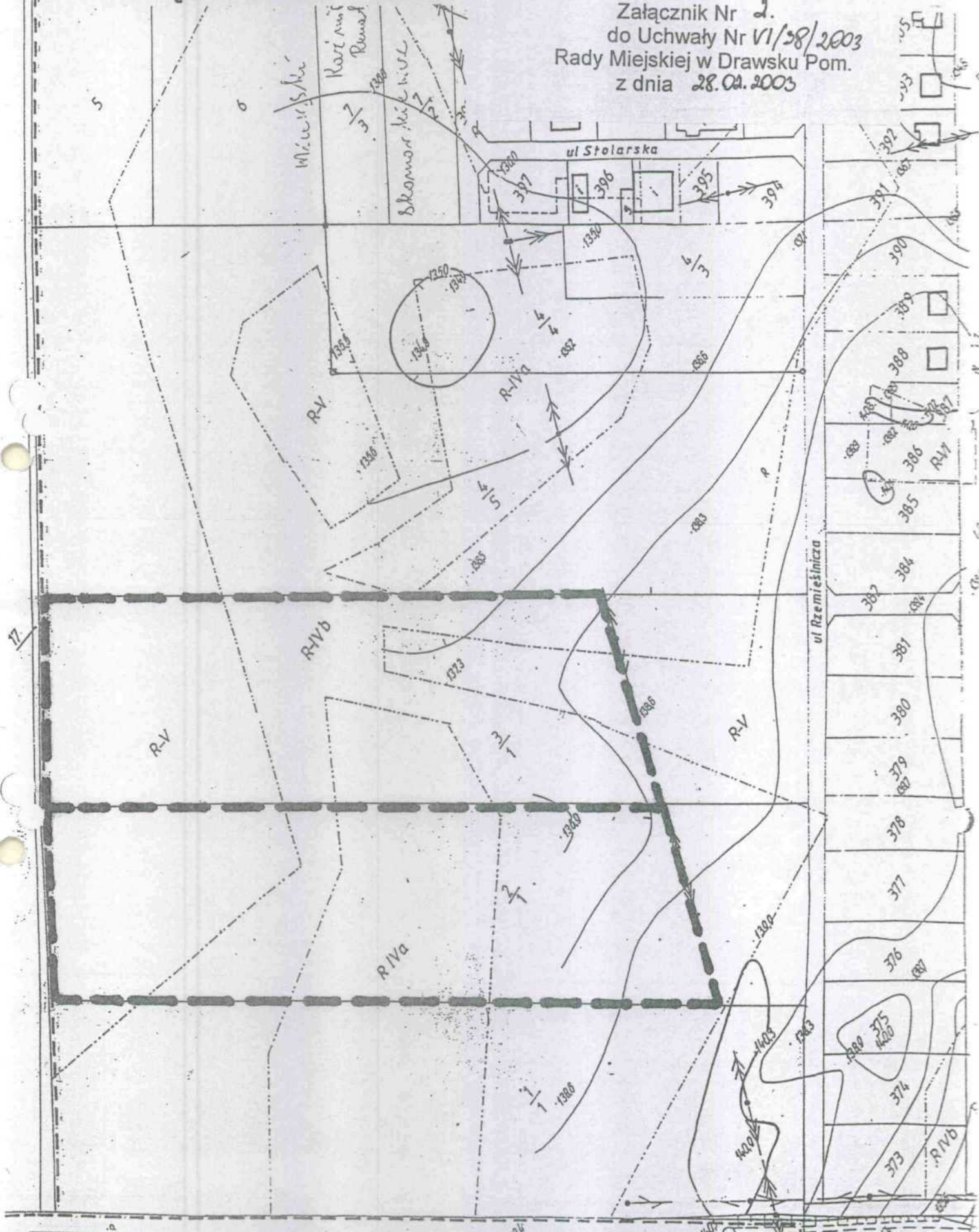
Załącznik Nr 1  
do Uchwały Nr VI/38/2003  
Rady Miejskiej w Drawsku Pom.  
z dnia 28.02.2003r



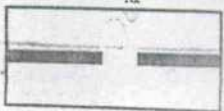


# GMINA DRAWSKO POM. - OBRĘB MIASTO 6 ZAŁĄCZNIK GRAFICZNY

Załącznik Nr 2.  
do Uchwały Nr VI/38/2003  
Rady Miejskiej w Drawsku Pom.  
z dnia 28.01.2003

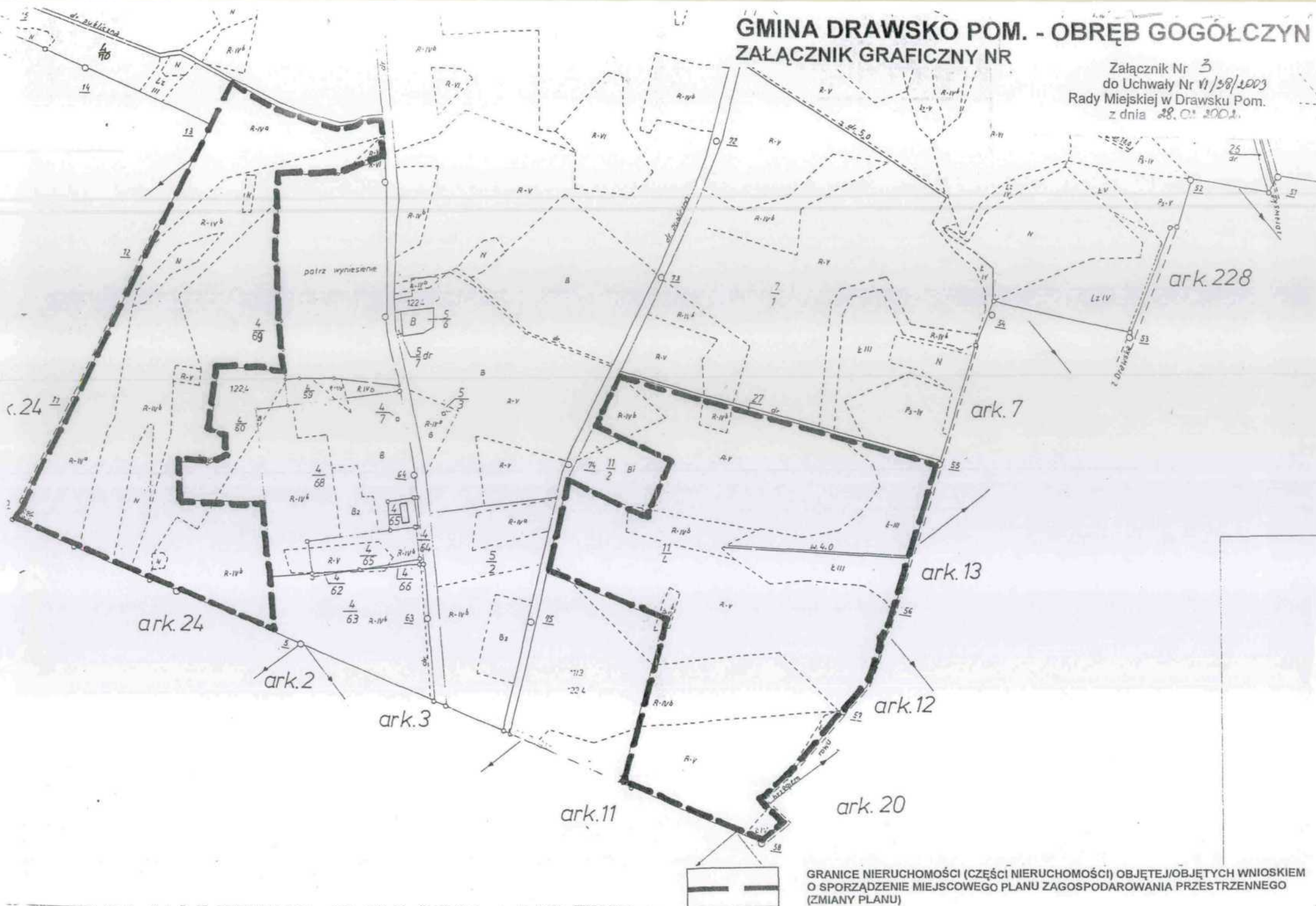


GRANICE NIERUCHOMOŚCI (CZĘŚCI NIERUCHOMOŚCI) OBJĘTEJ/OBJĘTYCH WNIOSEM  
O SPORZĄDZENIE MIEJSCOWEGO PLANU ZAGOSPODAROWANIA PRZESTRZENNEGO  
(ZMIANY PLANU)



**GMINA DRAWSKO POM. - OBREB GOGOŁCZYN**  
**ZAŁĄCZNIK GRAFICZNY NR**

Załącznik Nr 3  
do Uchwały Nr 11/38/2003  
Rady Miejskiej w Drawsku Pom.  
z dnia 28.03.2003.

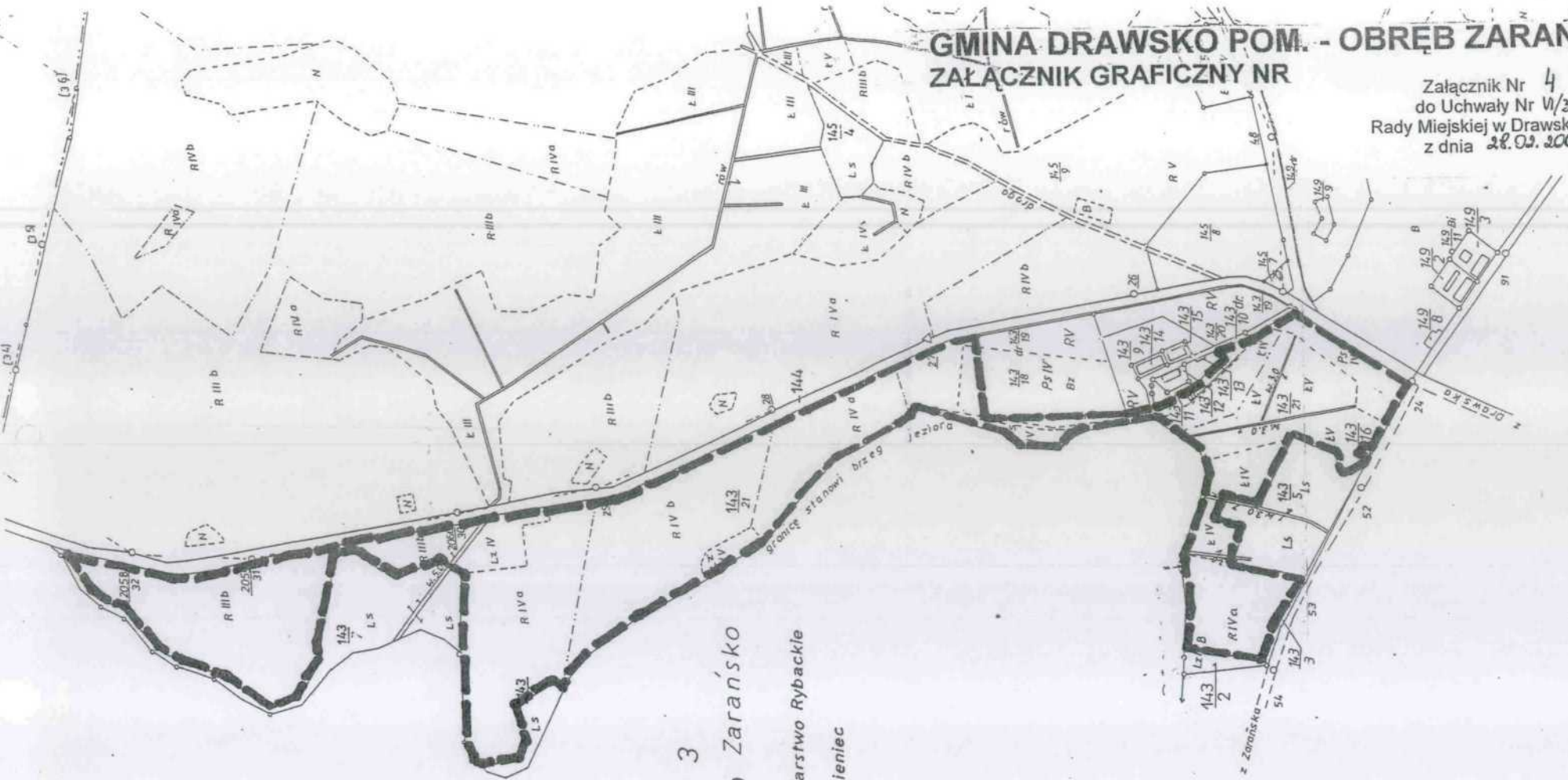


GRANICE NIERUCHOMOŚCI (CZĘŚCI NIERUCHOMOŚCI) OBJĘTEJ/OBJĘTYCH WNIOSEM  
O SPORZĄDZENIE MIEJSCOWEGO PLANU ZAGOSPODAROWANIA PRZESTRZENNEGO  
(ZMIANY PLANU)



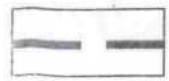
**GMINA DRAWSKO POM. - OBRĘB ZARAŃSKO**  
**ZAŁĄCZNIK GRAFICZNY NR**

Załącznik Nr 4  
do Uchwały Nr VI/38/2003  
Rady Miejskiej w Drawsku Pom.  
z dnia 28.03.2003



Arkusz 3  
Jezioro Zaransko  
Państwowe Gospodarstwo Rybackie  
Zakład Złoceniec

Arkusz 2

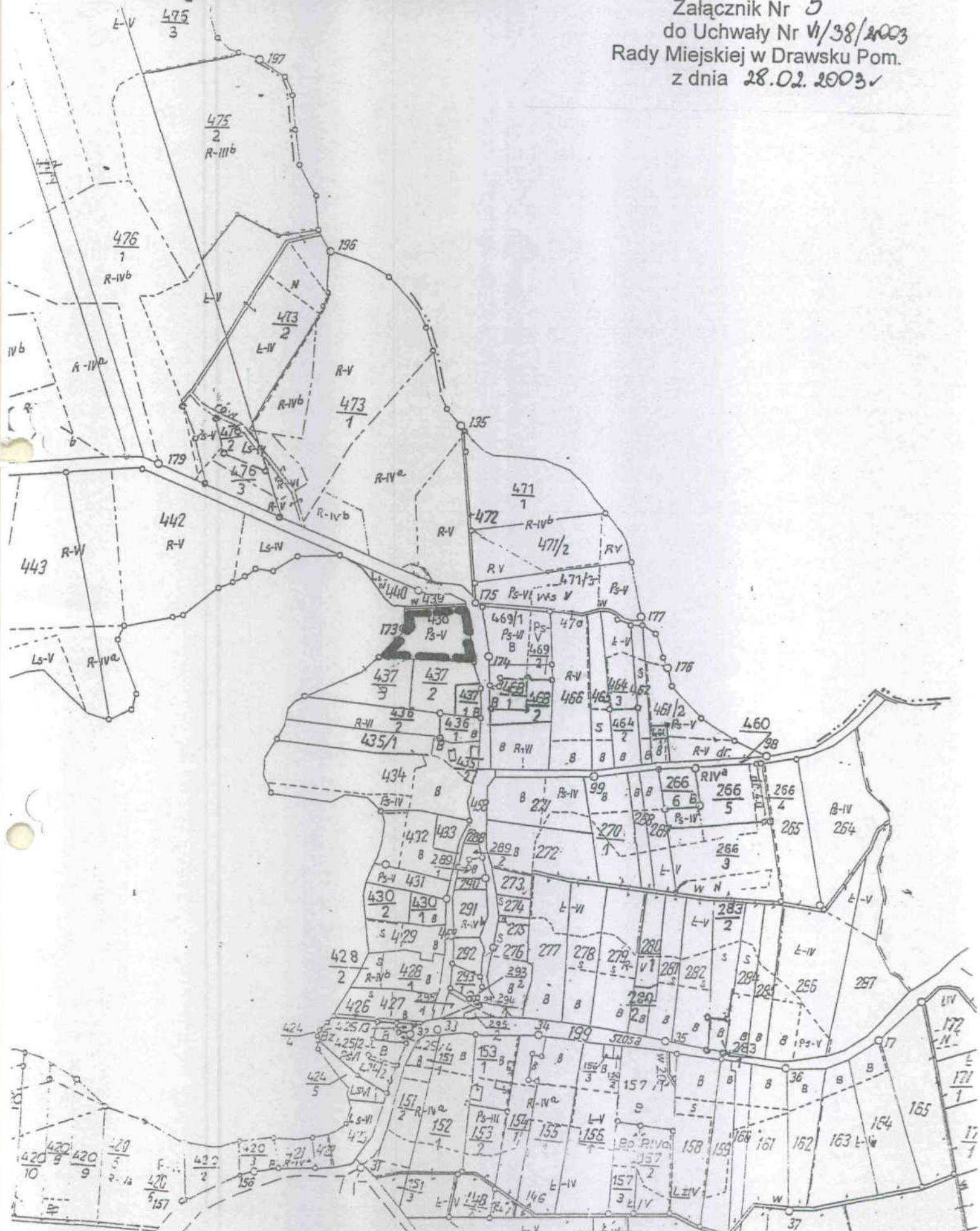


GRANICE NIERUCHOMOŚCI (CZĘŚCI NIERUCHOMOŚCI) OBJĘTE/OBJĘTYCH WNIOSEM  
O SPORZĄDZENIE MIEJSCOWEGO PLANU ZAGOSPODAROWANIA PRZESTRZENNEGO  
(ZMIANY PLANU)

# GMINA DRAWSKO POM. - OBREB RYDZEWO

## ZAŁĄCZNIK GRAFICZNY NR

Załącznik Nr 5  
do Uchwały Nr VI/38/2003  
Rady Miejskiej w Drawsku Pom.  
z dnia 28.02.2003

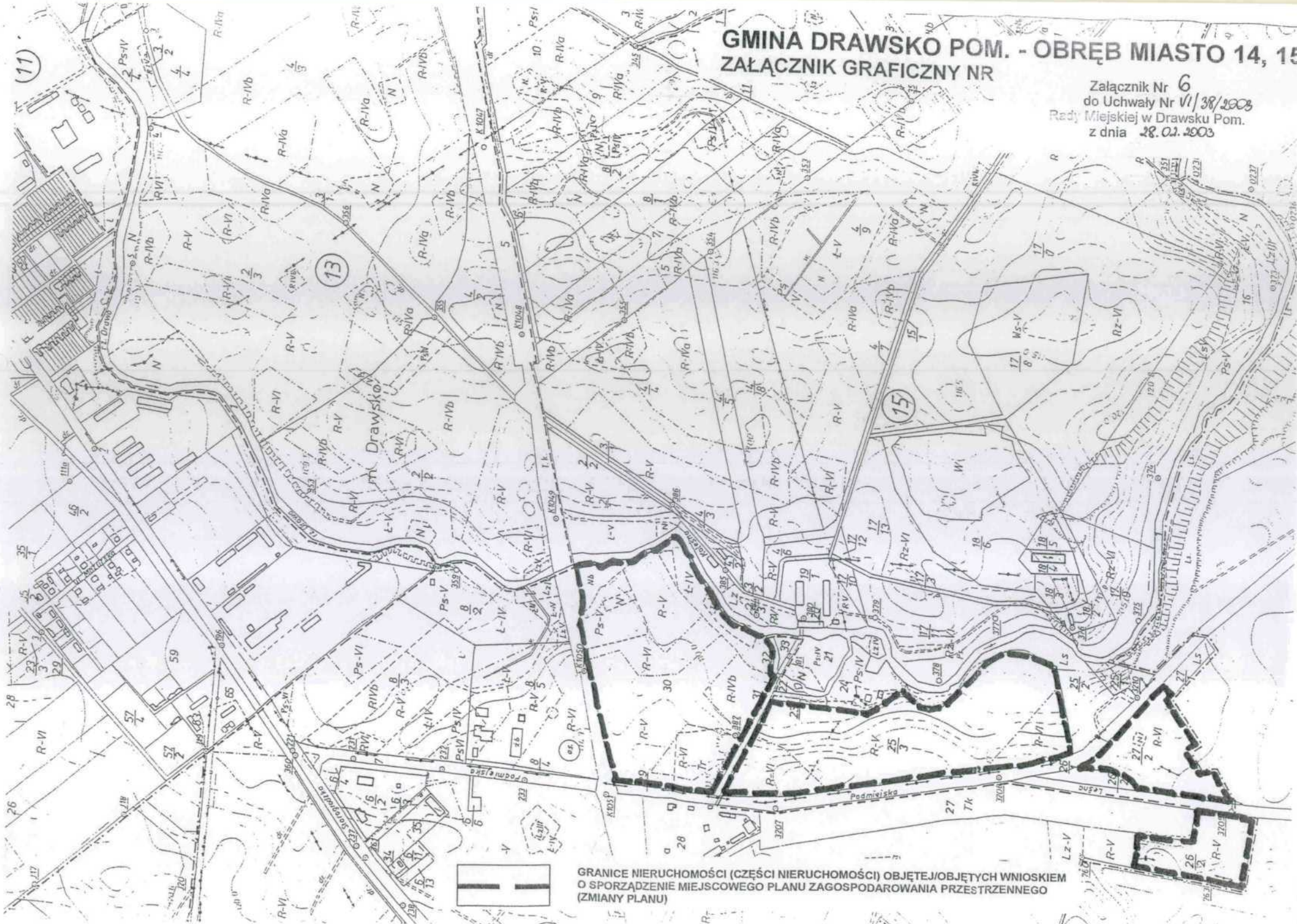


GRANICE NIERUCHOMOŚCI (CZĘŚCI NIERUCHOMOŚCI) OBJĘTEJ/OBJĘTYCH WNIOSEM  
O SPORZĄDZENIE MIEJSCOWEGO PLANU ZAGOSPODAROWANIA PRZESTRZENNEGO  
(ZMIANY PLANU)



# GMINA DRAWSKO POM. - OBRĘB MIASTO 14, 15 ZAŁĄCZNIK GRAFICZNY NR

Załącznik Nr 6  
do Uchwały Nr VI/38/2003  
Rady Miejskiej w Drawsku Pom.  
z dnia 28.01.2003



GRANICE NIERUCHOMOŚCI (CZĘŚCI NIERUCHOMOŚCI) OBJĘTEJ/OBJĘTYCH WNIOSEM  
O SPORZĄDZENIE MIEJSCOWEGO PLANU ZAGOSPODAROWANIA PRZESTRZENNEGO  
(ZMIANY PLANU)

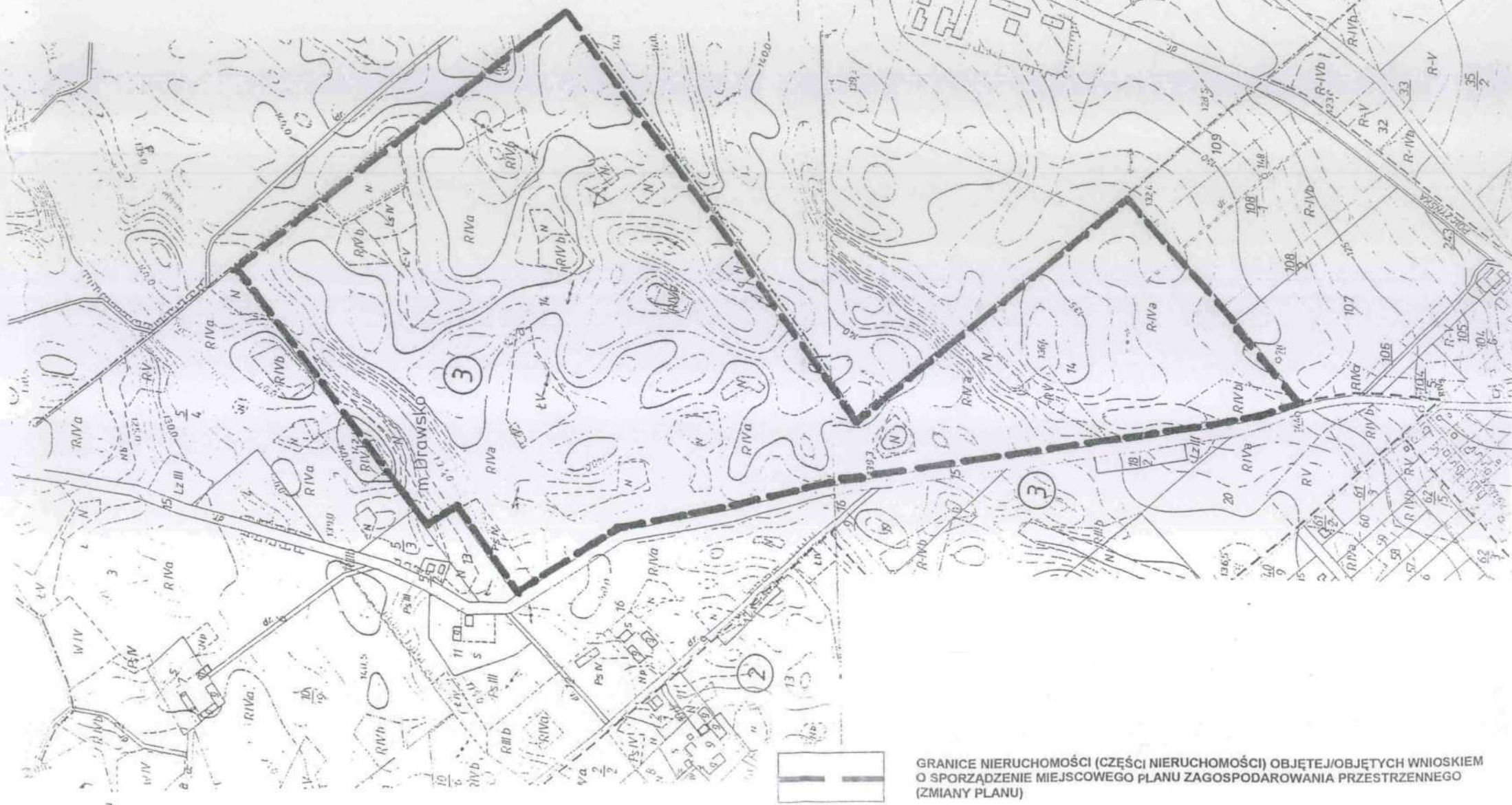






# GMINA DRAWSKO POM. - OBRĘB MIASTO 3 ZAŁĄCZNIK GRAFICZNY NR

Załącznik Nr 8  
do Uchwały Nr VII/38/2003  
Rady Miejskiej w Drawsku Pom.  
z dnia 28.02.03.



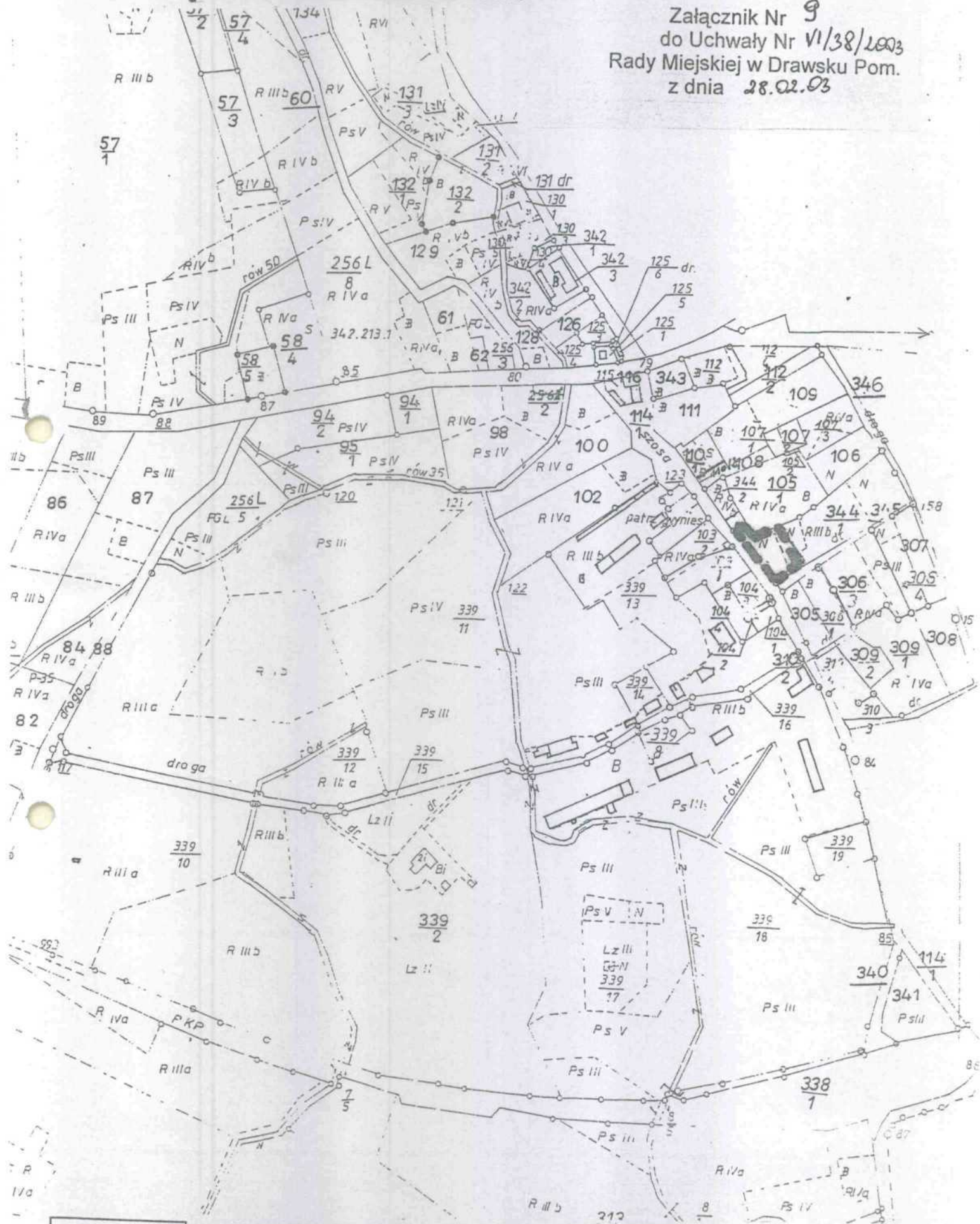
GRANICE NIERUCHOMOŚCI (CZĘŚCI NIERUCHOMOŚCI) OBJĘTEJ/OBJĘTYCH WNIOSEM  
O SPORZĄDZENIE MIEJSCOWEGO PLANU ZAGOSPODAROWANIA PRZESTRZENNEGO  
(ZMIANY PLANU)



# GMINA DRAWSKO POM. - OBREB SULINEWO

## ZALACZNIK GRAFICZNY NR

Zalacznik Nr 9  
do Uchwały Nr VI/38/2003  
Rady Miejskiej w Drawsku Pom.  
z dnia 28.02.03


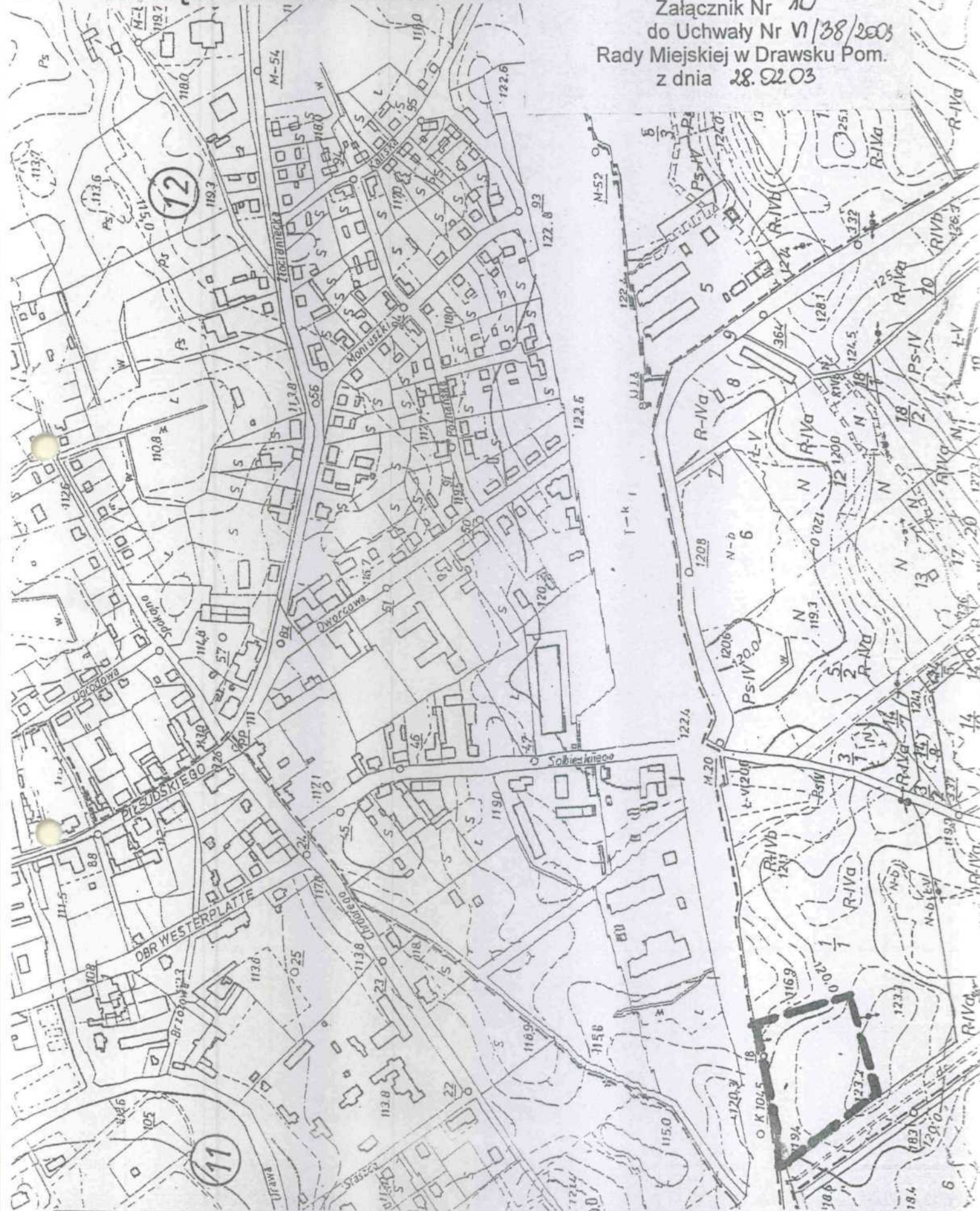


GRANICE NIERUCHOMOŚCI (CZĘŚCI NIERUCHOMOŚCI) OBJĘTEJ/OBJĘTYCH WNIOSEM  
O SPORZĄDZENIE MIEJSCOWEGO PLANU ZAGOSPODAROWANIA PRZESTRZENNEGO  
(ZMIANY PLANU)



# GMINA DRAWSKO POM. - OBRĘB MIASTO 17 ZAŁĄCZNIK GRAFICZNY NR

Załącznik Nr 10  
do Uchwały Nr VI/38/2003  
Rady Miejskiej w Drawsku Pom.  
z dnia 28.02.03

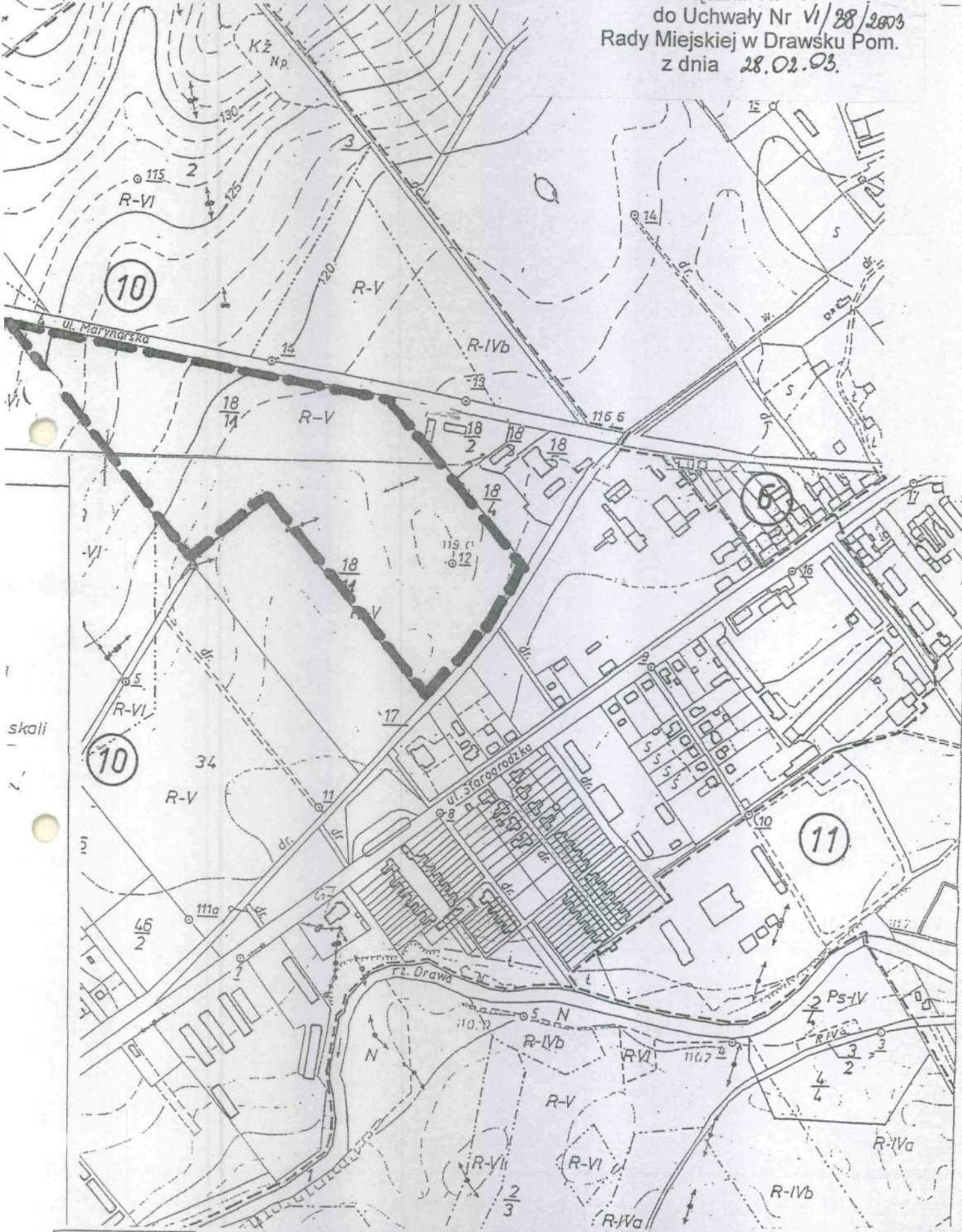


**GRANICE NIERUCHOMOŚCI (CZĘŚCI NIERUCHOMOŚCI) OBJĘTE/OBJĘTYCH WNIOSEM  
O SPORZĄDZENIE MIEJSCOWEGO PLANU ZAGOSPODAROWANIA PRZESTRZENNEGO  
(ZMIANY PLANU)**



# GMINA DRAWSKO POM. - OBRĘB MIASTO 10 ZAŁĄCZNIK GRAFICZNY NR

Załącznik Nr 11  
do Uchwały Nr VI/28/2003  
Rady Miejskiej w Drawsku Pom.  
z dnia 28.02.03.



**GRANICE NIERUCHOMOŚCI (CZĘŚCI NIERUCHOMOŚCI) OBJĘTE/OBJĘTYCH WNIOSEM  
O SPORZĄDZENIE MIEJSCOWEGO PLANU ZAGOSPODAROWANIA PRZESTRZENNEGO  
(ZMIANY PLANU)**



# AWRSP ODDZIAŁ W SZCZECINIE

Lp.	DATA WPŁYWU WNIOSKU	OBRĘB	NR DZIAŁKI	ZGŁASZAJĄCY		TREŚĆ WNIOSKU	UWAGI
				NAZWISKO I IMIĘ NAZWA JED. ORG.	ADRES		
1	27.06.2002	3	14	AWRSP ODDZ. TERENOWY W SZCZECINIE		Zmiana w planie zagospodarowania przestrzennego przeznaczenia działki z „tereny rolne” na „tereny zabudowy mieszkaniowej jednorodzinnej”	49, 4698
2	27.06.2002	6	2/1.	Wały Chrobrego 4 70-502 Szczecin		Zmiana w planie zagospodarowania przestrzennego przeznaczenia działki z „teren rolne” na „teren zabudowy mieszkaniowej jednorodzinnej”	21, 6211
3	27.06.2002	6	3/1.			Zmiana w planie zagospodarowania przestrzennego przeznaczenia działki z „teren rolne” na „teren zabudowy mieszkaniowej jednorodzinnej”	2, 143
4	27.06.2002	9	11			Zmiana w planie zagospodarowania przestrzennego przeznaczenia działki z „tereny rolne” na „tereny zabudowy mieszkaniowej jednorodzinnej”	5, 2054
5	27.06.2002	9	13/2.			Zmiana w planie zagospodarowania przestrzennego przeznaczenia działki z „tereny rolne” na „tereny zabudowy mieszkaniowej jednorodzinnej”	13, 4169
6	27.06.2002	9	16			Zmiana w planie zagospodarowania przestrzennego przeznaczenia działki z „tereny rolne” na „tereny zabudowy mieszkaniowej jednorodzinnej”	1, 1411
7	27.06.2002	9	5/1.			Zmiana w planie zagospodarowania przestrzennego przeznaczenia działki z „tereny rolne” na „tereny usług turystyki”	1, 0266



8	27.06.2002	9	9/2.	<b>AWRSP ODDZ. TERENOWY W SZCZECINIE</b>	Zmiana w planie zagospodarowania przestrzennego przeznaczenia działki z „tereny rolne” na „tereny zabudowy mieszkaniowej jednorodzinnej”	3,3606
9	27.06.2002	9	20/2.		Zmiana w planie zagospodarowania przestrzennego przeznaczenia działki z „tereny rolne” na „tereny zabudowy mieszkaniowej jednorodzinnej”	1,1981
10	27.06.2002	10	18/11.		Zmiana w planie zagospodarowania przestrzennego przeznaczenia działki z „tereny rolne, ogrody działkowe, tereny komunikacji samochodowej” na „tereny zabudowy mieszkaniowej jednorodzinnej”	1,8757
11	27.06.2002	14	26/2.		Zmiana w planie zagospodarowania przestrzennego przeznaczenia działki z „tereny rolne” na tereny składów i komunikacji kolejowej”	1,4768
12	27.06.2002	14	30		Zmiana w planie zagospodarowania przestrzennego przeznaczenia działki z „tereny rolne” na „tereny przynysłu nieuciążliwego”	8,4949
13	27.06.2002	15	27/2.		Zmiana w planie zagospodarowania przestrzennego przeznaczenia działki z „tereny rolne” na „tereny komunikacji samochodowej”	2,1956
14	27.06.2002	15	25/3.		Zmiana w planie zagospodarowania przestrzennego przeznaczenia działki z „tereny rolne” na „tereny usług handlu, gastronomii, rzemiosła”	4,4742
15	27.06.2002	17	1/1.		Zmiana w planie zagospodarowania przestrzennego przeznaczenia działki z „tereny rolne” na teren komunikacji lotnicznej”	4,2961



16	27.06.2002	Suliszewo	344/1.	AWRSP ODDZ. TERENOWY W SZCZECINIE	Zmiana w planie zagospodarowania przestrzennego przeznaczenia działki z „tereny rolne na „teren specjalnego użytkowania”	zbiornik p-poz. 0,9200
17	27.06.2002	Gogólczyn	4/69		Zmiana w planie zagospodarowania przestrzennego przeznaczenia działki z „tereny rolne” na „tereny zabudowy mieszkaniowej jednorodzinnej”	18,6231
18	27.06.2002	Gogólczyn	11/4.		Zmiana w planie zagospodarowania przestrzennego przeznaczenia działki z „terenu rolne” na „cmentarz komunalny”	24,8988
19	27.06.2002	Zarańsko	143/21		Zmiana w planie zagospodarowania przestrzennego przeznaczenia działki z „tereny rolne, usługi turystyki, baza warsztatowa” na „tereny rekreacji i zabudowy letniskowej”	wzrostek umiark. o poszerzenie płoz. gminnej, dojście do płoz. z drogi bierńockiej 19,6700
20	27.06.2002	Rydzewo	438		Zmiana w planie zagospodarowania przestrzennego przeznaczenia działki z „zieleń” na „tereny usług turystyki”	04900

przedkole w celu flogino  
→ niekiedy niekone