

**UCHWAŁA NR XXII/175/2020  
RADY MIEJSKIEJ W DRAWSKU POMORSKIM**

z dnia 31 stycznia 2020 r.

**w sprawie zgody na odstąpienie od obowiązku przetargowego trybu zawarcia umowy  
dzierżawy**

Na podstawie art. 37 ust. 4 zdanie drugie ustawy z dnia 21 sierpnia 1997 r. o gospodarce nieruchomościami (Dz.U. z 2018 r. poz. 2204, poz. 2348 z 2019 r. poz. 270, poz. 492, poz. 801, poz. 1309, poz. 1589, poz. 1716, poz. 1924) Rada Miejska w Drawsku Pomorskim uchwala, co następuje:

**§ 1.** Wyraża się zgodę na odstąpienie od obowiązku przetargowego trybu zawarcia umowy dzierżawy na czas nieoznaczony z :

- 1) I na część działki nr 2/32 o pow. 184m<sup>2</sup>, RIVa obręb 0007 miasta Drawsko Pomorskie, z przeznaczeniem na cele warzywne, 01 (zgodnie z załącznikiem nr 1),
- 2) na część działki nr 58/4 o pow. 200m<sup>2</sup> RIVb obręb 0007 miasta Drawsko Pomorskie, z przeznaczeniem na cele warzywne I/12a ( zgodnie z załącznikiem nr 2),
- 3) na część działki nr 2/6 o pow. 355m<sup>2</sup>, Ł III obręb 0007 miasta Drawsko Pomorskie, z przeznaczeniem na cele warzywne VIII/9 (zgodnie z załącznikiem nr 3),
- 4) na część działki nr 6 o pow. 303m<sup>2</sup>, RIIIb obręb 0012 miasta Drawsko Pomorskie, z przeznaczeniem na cele warzywne ( zgodnie z załącznikiem nr 4),
- 5) I na część działki nr 19/5 o pow. 244m<sup>2</sup>, RIVb obręb 0007 miasta Drawsko Pomorskie, z przeznaczeniem na cele warzywne ( zgodnie z załącznikiem nr 5),
- 6) na część działki nr 2/32 o pow. 417m<sup>2</sup>, RIVa obręb 0007 miasta Drawsko Pomorskie, z przeznaczeniem na cele warzywne VIII/1 (zgodnie z załącznikiem nr 6),
- 7) na część działki nr 19/5 o pow. 365m<sup>2</sup>, RIVb obręb 0007 miasta Drawsko Pomorskie, z przeznaczeniem na cele warzywne ( zgodnie z załącznikiem nr 7),
- 8) I na część działki nr 2/32 o pow. 551m<sup>2</sup>, ŁIII obręb 0007 miasta Drawsko Pomorskie, z przeznaczeniem na cele warzywne X/8 (zgodnie z załącznikiem nr 8),
- 9) na część działki nr 269/1 o pow. 240m<sup>2</sup>, B, obręb 0011 miasta Drawsko Pomorskie, z przeznaczeniem na cele warzywne (zgodnie z załącznikiem nr 9),
- 10) I na część działki nr 272/1 o pow. 117m<sup>2</sup>, B, obręb 0011 miasta Drawsko Pomorskie, z przeznaczeniem na cele warzywne (zgodnie z załącznikiem nr 10),
- 11) I na część działki nr 2/6 o pow. 482m<sup>2</sup>, R IVa obręb 0007 miasta Drawsko Pomorskie, z przeznaczeniem na cele warzywne I/10 (zgodnie z załącznikiem nr 11),
- 12) na część działki nr 231/1 o pow. 253m<sup>2</sup>, B, obręb 0012 miasta Drawsko Pomorskie, z przeznaczeniem na cele warzywne (zgodnie z załącznikiem nr 12),
- 13) C na część działki nr 341/5 o pow. 24m<sup>2</sup>, Dr, obręb 0011 miasta Drawsko Pomorskie, z przeznaczeniem na cele zieleni (zgodnie z załącznikiem nr 13),

- 14) na część działki nr 2/6 o pow. 342m<sup>2</sup>, Ł III, obręb 0007 miasta Drawsko Pomorskie, z przeznaczeniem na cele warzywne VI/13 (zgodnie z załącznikiem nr 14),
- 15) na część działki nr 2/6 o pow. 342m<sup>2</sup>, Ł III, obręb 0007 miasta Drawsko Pomorskie, z przeznaczeniem na cele warzywne VII/13 (zgodnie z załącznikiem nr 15),
- 16) na część działki nr 2/6 o pow. 321m<sup>2</sup>, RIVa, obręb 0007 miasta Drawsko Pomorskie, z przeznaczeniem na cele warzywne III/4 (zgodnie z załącznikiem nr 16),
- 17) na część działki nr 2/6 o pow. 332m<sup>2</sup>, RIVa, obręb 0007 miasta Drawsko Pomorskie, z przeznaczeniem na cele warzywne III/10 (zgodnie z załącznikiem nr 17),
- 18) na część działki nr 19/5 o pow. 125m<sup>2</sup>, RIVb, obręb 0007 miasta Drawsko Pomorskie, z przeznaczeniem na cele warzywne (zgodnie z załącznikiem nr 18),
- 19) na część działki nr 2/32 o pow. 842m<sup>2</sup>, RIVa, obręb 0007 miasta Drawsko Pomorskie, z przeznaczeniem na cele warzywne X/2 (zgodnie z załącznikiem nr 19),
- 20) część działki nr 273/1 o pow. 79m<sup>2</sup>, B, obręb 0011 miasta Drawsko Pomorskie, z przeznaczeniem na cele warzywne (zgodnie z załącznikiem nr 20),
- 21) na część działki nr 2/6 o pow. 332m<sup>2</sup>, Ł III, obręb 0007 miasta Drawsko Pomorskie, z przeznaczeniem na cele warzywne V/14 (zgodnie z załącznikiem nr 21),
- 22) na część działki nr 8/1 i 8/2 o pow. 170m<sup>2</sup>, RIVb, obręb 0019 miasta Drawsko Pomorskie, z przeznaczeniem na cele warzywne (zgodnie z załącznikiem nr 22),
- 23) na część działki nr 235/7 o pow. 96m<sup>2</sup>, RIVa, obręb 0006 miasta Drawsko Pomorskie, z przeznaczeniem na cele warzywne (zgodnie z załącznikiem nr 23),
- 24) na część działki nr 235/7 o pow. 96m<sup>2</sup>, RIVa, obręb 0006 miasta Drawsko Pomorskie, z przeznaczeniem na cele warzywne (zgodnie z załącznikiem nr 24),
- 25) na część działki nr 360 o pow. 25m<sup>2</sup>, obręb 0011 miasta Drawsko Pomorskie, z przeznaczeniem na cele handlowe (zgodnie z załącznikiem nr 25),
- 26) na część działki nr 41/16 o pow. 504m<sup>2</sup>, Ł IV, obręb 0012 miasta Drawsko Pomorskie, z przeznaczeniem na cele warzywne (zgodnie z załącznikiem nr 26),
- 27) na część działki nr 2/6 i 2/32 o pow. 485m<sup>2</sup>, Ł III, RIVa, obręb 0007 miasta Drawsko Pomorskie, z przeznaczeniem na cele warzywne VII/10 (zgodnie z załącznikiem nr 27),
- 28) na część działki nr 2/32 o pow. 636m<sup>2</sup>, RIVa, obręb 0007 miasta Drawsko Pomorskie, z przeznaczeniem na cele warzywne IX/10 (zgodnie z załącznikiem nr 28),
- 29) na część działki nr 67 o pow. 52m<sup>2</sup>, Dr, obręb 0006 miasta Drawsko Pomorskie, z przeznaczeniem na teren zieleni (zgodnie z załącznikiem nr 29),

- 30) część działki nr 347/35 o pow. 238m<sup>2</sup>, Ba, obręb Suliszewo gmina Drawsko Pomorskie, z przeznaczeniem na teren zieleni (zgodnie z załącznikiem nr 30),
- 31) na część działki nr 201/3 i 192/13 o pow. 151m<sup>2</sup>, RIVa, obręb 0006 miasta Drawsko Pomorskie, z przeznaczeniem na cele warzywne (zgodnie z załącznikiem nr 31),
- 32) na część działki nr 2/6 o pow. 312m<sup>2</sup>, RIVa, obręb 0007 miasta Drawsko Pomorskie, z przeznaczeniem na cele warzywne V/6 (zgodnie z załącznikiem nr 32),
- 33) na część działki nr 161 o pow. 317m<sup>2</sup>, B, obręb 0012 miasta Drawsko Pomorskie, z przeznaczeniem na cele warzywne (zgodnie z załącznikiem nr 33),
- 34) na część działki nr 416/2 o pow. 620m<sup>2</sup>, SPs V, obręb Łabędzie gmina Drawsko Pomorskie, z przeznaczeniem na cele warzywne (zgodnie z załącznikiem nr 34),
- 35) na część działki nr 2/6 o pow. 821m<sup>2</sup>, RIVa, obręb 0007 miasta Drawsko Pomorskie, z przeznaczeniem na cele warzywne I/2/3 (zgodnie z załącznikiem nr 35),
- 36) na część działki nr 2/6 o pow. 638m<sup>2</sup>, RIVa, obręb 0007 miasta Drawsko Pomorskie, z przeznaczeniem na cele warzywne I/8 (zgodnie z załącznikiem nr 36),
- 37) na część działki nr 231/1 o pow. 181m<sup>2</sup>, Bp, obręb 0012 miasta Drawsko Pomorskie, z przeznaczeniem na cele warzywne (zgodnie z załącznikiem nr 37),
- 38) na część działki nr 7 o pow. 466m<sup>2</sup>, RIII b, obręb 0012 miasta Drawsko Pomorskie, z przeznaczeniem na cele warzywne (zgodnie z załącznikiem nr 38),
- 39) na część działki nr 231/1 o pow. 104m<sup>2</sup>, B, obręb 0012 miasta Drawsko Pomorskie, z przeznaczeniem na cele warzywne (zgodnie z załącznikiem nr 39),
- 40) na część działki nr 8/7 i 8/2 o pow. 218m<sup>2</sup>, RIVb, obręb 0019 miasta Drawsko Pomorskie, z przeznaczeniem na cele warzywne (zgodnie z załącznikiem nr 40),
- 41) na część działki nr 416/2 o pow. 534m<sup>2</sup>, RIVb, obręb Łabędzie gmina Drawsko Pomorskie, z przeznaczeniem na cele warzywne (zgodnie z załącznikiem nr 41),
- 42) na część działki nr 276 o pow. 82 m<sup>2</sup>, Bz , oraz część działki 273/37 o pow. 132m<sup>2</sup> , Bp obręb 0011 miasta Drawsko Pomorskie, z przeznaczeniem na cele zieleni i cele warzywne (zgodnie z załącznikiem nr 42),
- 43) na część działki nr 173/6 o pow. 334m<sup>2</sup>, R V, obręb 0006 miasta Drawsko Pomorskie, z przeznaczeniem na cele warzywne (zgodnie z załącznikiem nr 43),
- 44) na część działki nr 2/6 o pow. 323m<sup>2</sup>, RIVa, obręb 0007 miasta Drawsko Pomorskie, z przeznaczeniem na cele warzywne, lokalizacja V/3 (zgodnie z załącznikiem nr 44),
- 45) na część działki nr 2/6 i 2/32 o pow. 365m<sup>2</sup>, RIVa, obręb 0007 miasta Drawsko Pomorskie, z przeznaczeniem na cele warzywne, lokalizacja nr I/19 (zgodnie z załącznikiem nr 45),

- 46) na część działki nr 58/3 i 58/4 o pow. 305m<sup>2</sup>, RIVb, obręb 0007 miasta Drawsko Pomorskie, z przeznaczeniem na cele warzywne, lokalizacja nr I/12g (zgodnie z załącznikiem nr 46),
- 47) na część działki nr 416/2 o pow. 462m<sup>2</sup>, SPsV, obręb Łabędzie gmina Drawsko Pomorskie, z przeznaczeniem na cele warzywne (zgodnie z załącznikiem nr 47),
- 48) na część działki nr 2/6 o pow. 330m<sup>2</sup>, Ł III, obręb 0007 miasta Drawsko Pomorskie, z przeznaczeniem na cele warzywne, lokalizacja VI/3 (zgodnie z załącznikiem nr 48),
- 49) na część działki nr 268/1 o pow. 263m<sup>2</sup>, B, obręb 0011 miasta Drawsko Pomorskie, z przeznaczeniem na cele warzywne, (zgodnie z załącznikiem nr 49),
- 50) na część działki nr 2/6 o pow. 310m<sup>2</sup>, Ł III, obręb 0007 miasta Drawsko Pomorskie, z przeznaczeniem na cele warzywne, lokalizacja VI/7 (zgodnie z załącznikiem nr 50),

§ 2. Uchwała wchodzi w życie z dniem podjęcia.

Przewodniczący Rady  
Miejskiej w Drawsku  
Pomorskim



Ireneusz Gendek

Załącznik Nr 1 do uchwały Nr XXII/175/2020  
Rady Miejskiej w Drawsku Pomorskim  
z dnia 31 stycznia 2020 r.



Załącznik Nr 2 do uchwały Nr XXII/175/2020  
Rady Miejskiej w Drawsku Pomorskim  
z dnia 31 stycznia 2020 r.



część działki 58/4  
obsz. 0007 m<sup>2</sup> miasta  
Drawsko Pomorskie

3

Załącznik Nr 3 do uchwały Nr XXII/175/2020  
Rady Miejskiej w Drawsku Pomorskim  
z dnia 31 stycznia 2020 r.



część działki nr 2/6  
obsz. 0007 m<sup>2</sup>  
Drawsko Pomorskie



289143,98 634086,13



Główny Urząd Geodezji i Kartografii  
ul. Wspólna 2  
00-926 Warszawa

Uwaga: Ten wydruk ma charakter wyłącznie poglądowy i w żadnym razie nie może być traktowany jako dokument oficjalny.  
© 2019 GUGiK Wszystkie prawa zastrzeżone.





288902,73 634993,39



Główny Urząd Geodezji i Kartografii  
ul. Wspólna 2  
00-926 Warszawa

Uwaga: Ten wydruk ma charakter wyłącznie poglądowy i w żadnym razie nie może być traktowany jako dokument oficjalny.  
© 2019 GUGiK Wszystkie prawa zastrzeżone.

6  
Załącznik Nr 6 do uchwały Nr XXII/175/2020  
Rady Miejskiej w Drawsku Pomorskim  
z dnia 31 stycznia 2020 r.



część działki nr 2/32  
obisb 0009 miasta  
Drawsko Pomorskie



1.253s Geoportal krajowy Załadowano

0.028s Geoportal krajowy Załadowano

1.103s Geoportal krajowy Załadowano

5

Załącznik Nr 8 do uchwały Nr XXII/175/2020  
Rady Miejskiej w Drawsku Pomorskim  
z dnia 31 stycznia 2020 r.



część działki N. 2/32  
obsz. 0009 m. kw. 01  
Drawsko Pomorskie

9



Załącznik Nr 9 do uchwały Nr XXII/175/2020

PLIK WIDOK POMIARY NUMERYCZNY MODEL TERENU WYSZUKIWANIA Rady Miejskiej w Działosku Pomorskim

Z dnia 31 stycznia 2020 r.

pol Skala: 500

Geoportal krajowy Ładowanie...

2.136s Geoportal krajowy Załadowano

2.364s Zoom zakończono

Ta strona używa ciasteczek (cookies), dzięki którym nasz serwis działa lepiej. [Dow](#) [Rozumiem](#)



Ta strona używa ciasteczek (cookies), dzięki którym nasz serwis działa lepiej. [Dow](#) [Rozumiem](#)

11

Załącznik Nr 11 do uchwały Nr XXII/175/2020  
Rady Miejskiej w Działku Pomorskim  
z dnia 31 stycznia 2020 r.



część działki  
nr 2/6 obsz. 007  
miasto Działko Pom.



289279,05 633528,12



Główny Urząd Geodezji i Kartografii  
ul. Wspólna 2  
00-926 Warszawa

Uwaga: Ten wydruk ma charakter wyłącznie poglądowy i w żadnym razie nie może być traktowany jako dokument oficjalny.  
© 2019 GUGiK Wszystkie prawa zastrzeżone.



13

Załącznik Nr 13 do uchwały Nr XXII/175/2020  
Rady Miejskiej w Drawsku Pomorskim  
z dnia 31 stycznia 2020 r.

*255c działki nr 341/5  
obrot 0011 miasta  
Drawskie Pomorskiego*



14

Załącznik Nr 14 do uchwały Nr XXII/175/2020  
Rady Miejskiej w Drawsku Pomorskim  
z dnia 31 stycznia 2020 r.



część działki nr 2/6  
obisb 0007 miasto  
Drawsko Pomorskie

15

Załącznik Nr 15 do uchwały Nr XXII/175/2020  
Rady Miejskiej w Drawsku Pomorskim  
z dnia 31 stycznia 2020 r.



ul. 2/6 obisb 0007  
miasto Drawsko Pom

16

Załącznik Nr 16 do uchwały Nr XXII/175/2020  
Rady Miejskiej w Drawsku Pomorskim  
z dnia 31 stycznia 2020 r.



całosekwiłki nr 2/6  
obieg 0007 m. b. st. r.  
Drawsko Pomorskie

17


Załącznik Nr 17 do uchwały Nr XXII/175/2020  
Rady Miejskiej w Drawsku Pomorskim  
z dnia 31 stycznia 2020 r.





Załącznik Nr 19 do uchwały Nr XXII/175/2020  
Rady Miejskiej w Drawsku Pomorskim  
z dnia 31 stycznia 2020 r.





Ta strona używa ciasteczek (cookies), dzięki którym nasz serwis działa lepiej. [Dow](#) [Rozumiem](#)



21

Załącznik Nr 21 do uchwały Nr XXII/175/2020  
Rady Miejskiej w Drawsku Pomorskim  
z dnia 31 stycznia 2020 r.



czestochowa nr 2/6  
obieg 0007 miasto  
Drawsko Pomorskie



0.03s Geoportal krajowy Załadowano

0.569s Geoportal krajowy Załadowano

2.426s Geoportal krajowy Załadowano

Ta strona używa ciasteczek (cookies), dzięki którym nasz serwis działa lepiej. [Dow](#) [Rozumiem](#)

Załącznik Nr 23 do uchwały Nr XXII/175/2020  
Rady Miejskiej w Drawsku Pomorskim  
z dnia 31 stycznia 2020 r.



Załącznik Nr 24 do uchwały Nr XXII/175/2020  
Rady Miejskiej w Drawsku Pomorskim  
z dnia 31 stycznia 2020 r.



2255 m2 działki nr 233/1  
oblig. 0006 miodost  
Drawsko Pomorskie

25

PROJEKT WZMOCNIENIA PODAROW

Załącznik Nr 25 do uchwały Nr XXII/175/2020

Rady Miejskiej w Drawsku Pomorskim

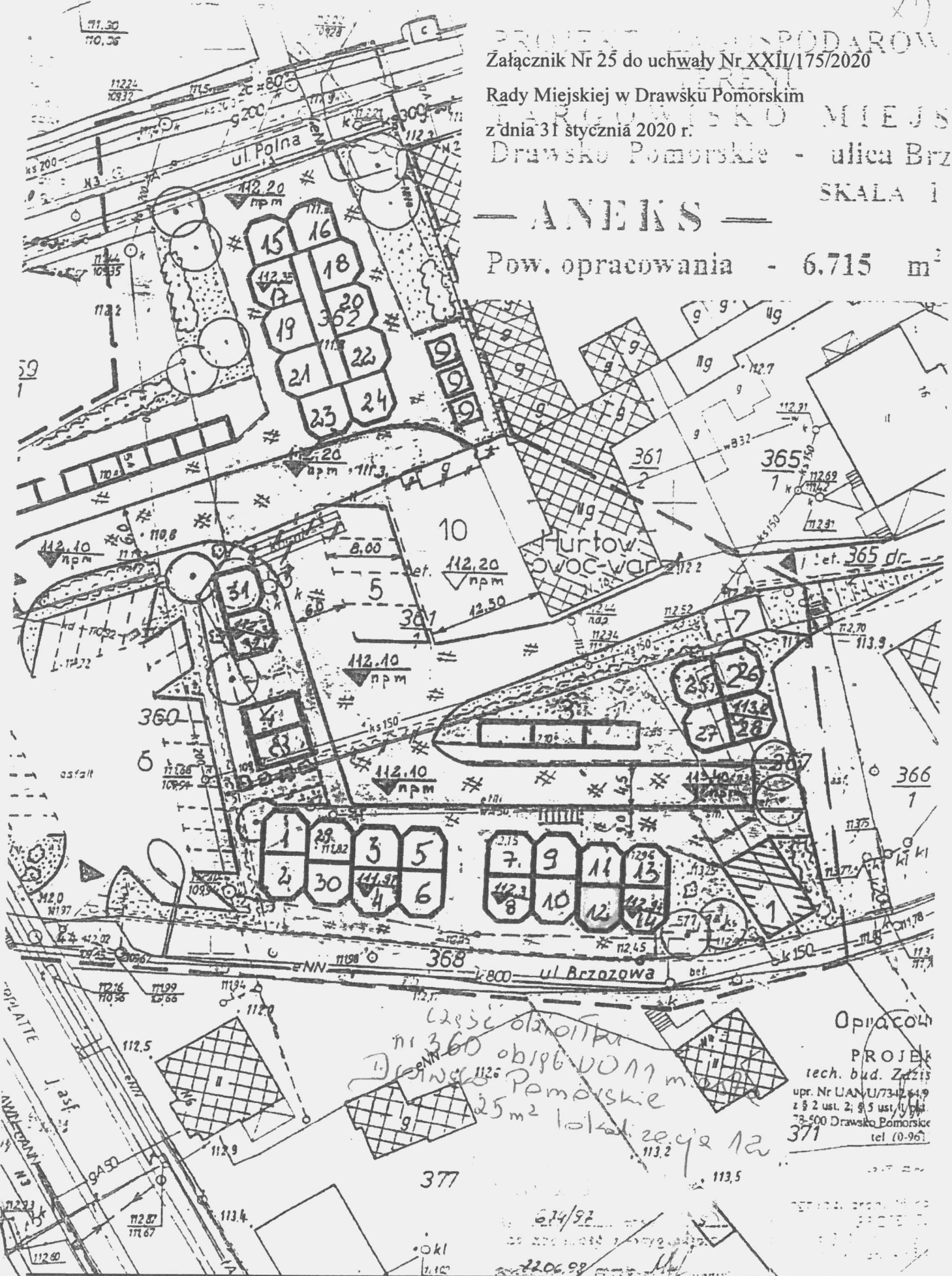
z dnia 31 stycznia 2020 r.

Drawsko Pomorskie - ulica Brz

SKALA 1

— ANEKS —

Pow. opracowania - 6.715 m<sup>2</sup>



OPRACOWANIE

PROJEKT

tech. bud. Zdzis

upr. Nr UAN/U/73-12-64-9

z § 2 ust. 2; § 5 ust. 1 pkt 1

73-500 Drawsko Pomorskie

tel. (0-96)

371



289177,32 633858,06



Główny Urząd Geodezji i Kartografii  
ul. Wspólna 2  
00-926 Warszawa

Uwaga: Ten wydruk ma charakter wyłącznie poglądowy i w żadnym  
razie nie może być traktowany jako dokument oficjalny.  
© 2019 GUGiK Wszystkie prawa zastrzeżone.

27

Załącznik Nr 27 do uchwały Nr XXH/175/2020  
Rady Miejskiej w Drawsku Pomorskim  
z dnia 31 stycznia 2020 r.



Obsz. działki nr 2/6  
12/320 obręb 0007  
miasto Drawsko Pom.

Wskazanie

Załącznik Nr 28 do uchwały Nr XXII/175/2020  
Rady Miejskiej w Drawsku Pomorskim  
z dnia 31 stycznia 2020 r.



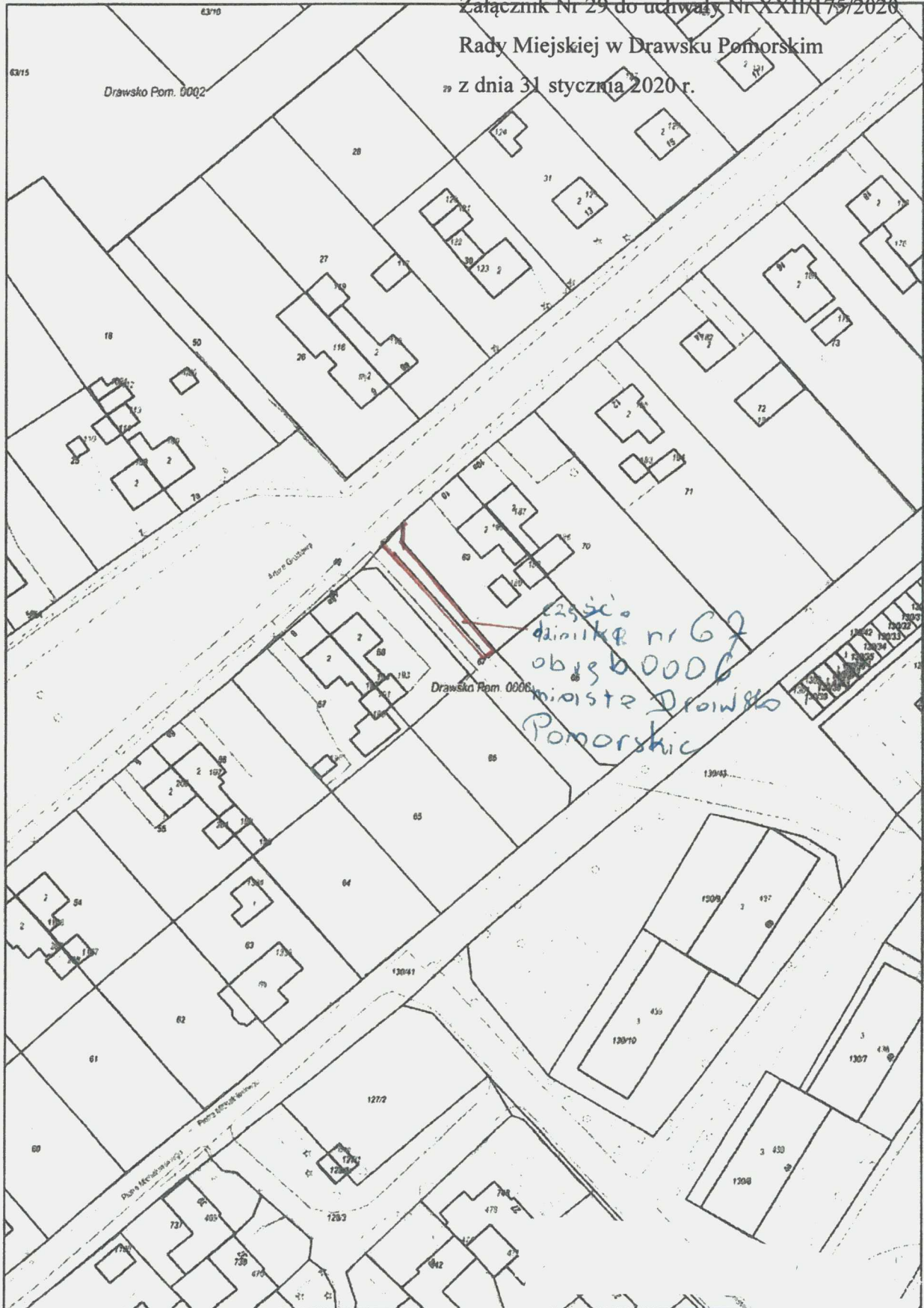
część działki nr 2/32  
ob, 13,6 0007 miasto  
Drawsko Pomorskie



28

Wydruk mapy z systemu WebEWID

Załącznik Nr 29 do uchwały Nr XXII/175/2020  
Rady Miejskiej w Drawsku Pomorskim  
z dnia 31 stycznia 2020 r.



Wydruk w skali 1:1000

Wydruk z systemu WebEWID

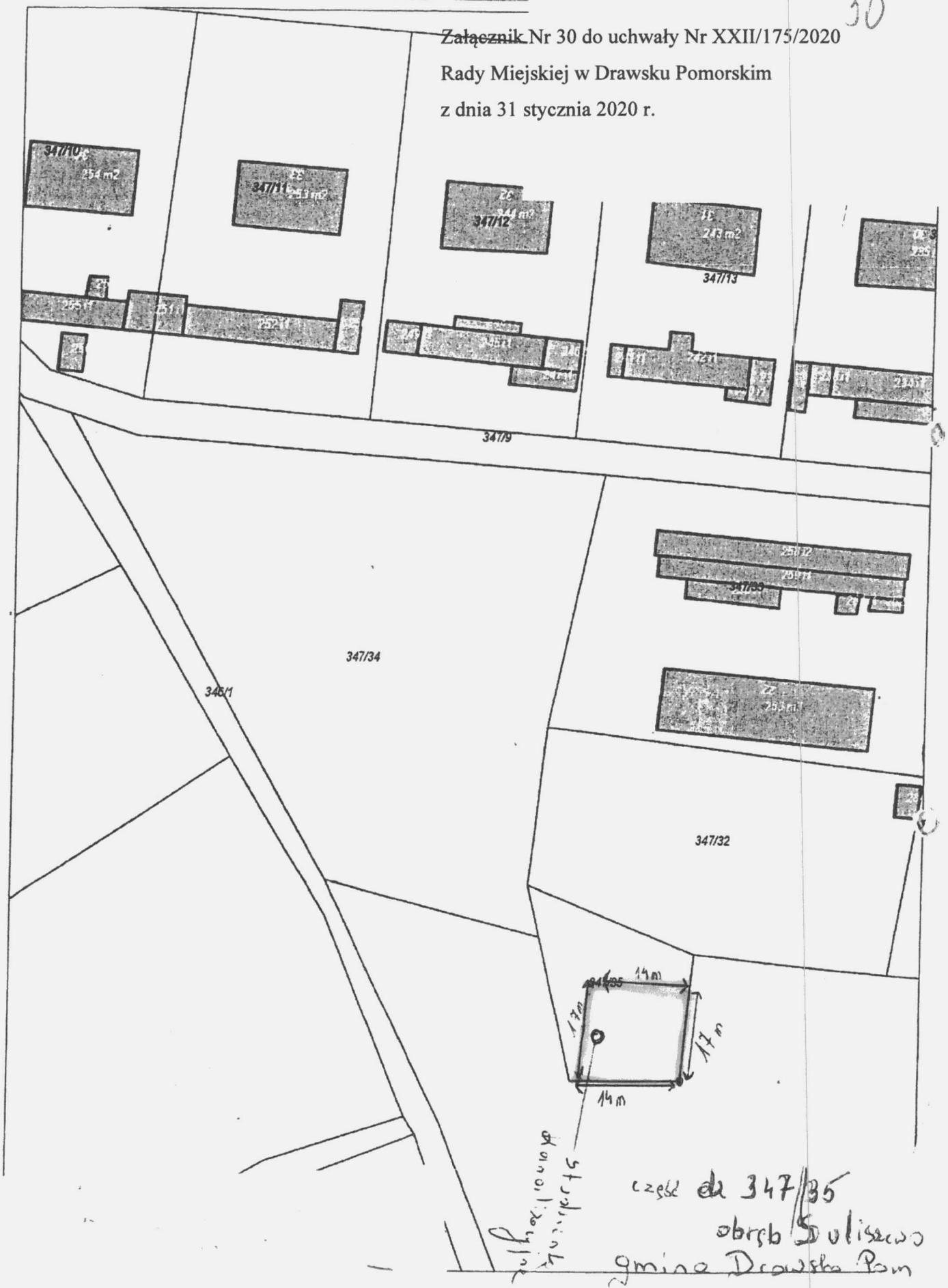
Spo

Nowak

Udostępniane informacje nie są dokumentami w postępowaniach administracyjnych i innych. Materiały zawierające informacje z portograficznego (w tym dane z operatu ewidencji gruntów i budynków Urzędu Gminy w Drawsku Pomorskim) należy zamawiać w Wydziale informacji przetwarzane w Wewnętrznym Portalu Mapowym należy zamawiać w wydziałach merytorycznych, odpowiedzialnych za aktualizację danych.

30

Załącznik Nr 30 do uchwały Nr XXII/175/2020  
Rady Miejskiej w Drawsku Pomorskim  
z dnia 31 stycznia 2020 r.





31

Załącznik Nr 31 do uchwały Nr XXII/175/2020  
Rady Miejskiej w Drawsku Pomorskim  
z dnia 31 stycznia 2020 r.

część działki nr 201/3  
i 192/13 obręb 0006  
miasta Drawsko Pomorskie

Załącznik Nr 32 do uchwały Nr XXII/175/2020  
Rady Miejskiej w Drawsku Pomorskim  
z dnia 31 stycznia 2020 r.

32



część działki nr 2/6  
obręb 0007 m. o. st. o.  
Drawsko Pomorskie



289653,17 633607,50



Główny Urząd Geodezji i Kartografii  
ul. Wspólna 2  
00-926 Warszawa

Uwaga: Ten wydruk ma charakter wyłącznie poglądowy i w żadnym razie nie może być traktowany jako dokument oficjalny.  
© 2019 GUGiK Wszystkie prawa zastrzeżone.



289217,80 647433,32



Główny Urząd Geodezji i Kartografii  
ul. Wspólna 2  
00-926 Warszawa

Uwaga: Ten wydruk ma charakter wyłącznie poglądowy i w żadnym razie nie może być traktowany jako dokument oficjalny.  
© 2019 GUGiK Wszystkie prawa zastrzeżone.

35

Załącznik Nr 35 do uchwały Nr XXII/175/2020  
Rady Miejskiej w Drawsku Pomorskim  
z dnia 31 stycznia 2020 r.



część działki nr. 2/6  
obręb 007 miasto  
Drawsko Pomorskie

36  
Załącznik Nr 36 do uchwały Nr XXII/175/2020

Rady Miejskiej w Drawsku Pomorskim

z dnia 31 stycznia 2020 r.

część działki nr. 2/6  
obręb. 0007 miasta  
Drawsko Pomorskie





289306,43 633528,12



Główny Urząd Geodezji i Kartografii  
ul. Wspólna 2  
00-926 Warszawa


Uwaga: Ten wydruk ma charakter wyłącznie poglądowy i w żadnym razie nie może być traktowany jako dokument oficjalny.  
© 2019 GUGiK Wszystkie prawa zastrzeżone.

38



Ta strona używa ciasteczek (cookies), dzięki którym nasz serwis działa lepiej. [Dow](#) Rozumiem

39



- 3.14s Geoportal krajowy Załadowano
- 2.279s Geoportal krajowy Załadowano
- 2.377s Geoportal krajowy Załadowano

Ta strona używa ciasteczek (cookies), dzięki którym nasz serwis działa lepiej. [Dow](#) [Rozumiem](#)

40



Ta strona używa ciasteczek (cookies), dzięki którym nasz serwis działa lepiej. [Dow](#) [Rozumiem](#)

4A



1.908s Geoportal krajowy Załadowano

1.944s Geoportal krajowy Załadowano

7.543s Zoom zakończono

Ta strona używa ciasteczek (cookies), dzięki którym nasz serwis działa lepiej. [Dow](#) [Rozumiem](#)

42



Ta strona używa ciasteczek (cookies), dzięki którym nasz serwis działa lepiej. [Dow](#) Rozumiem

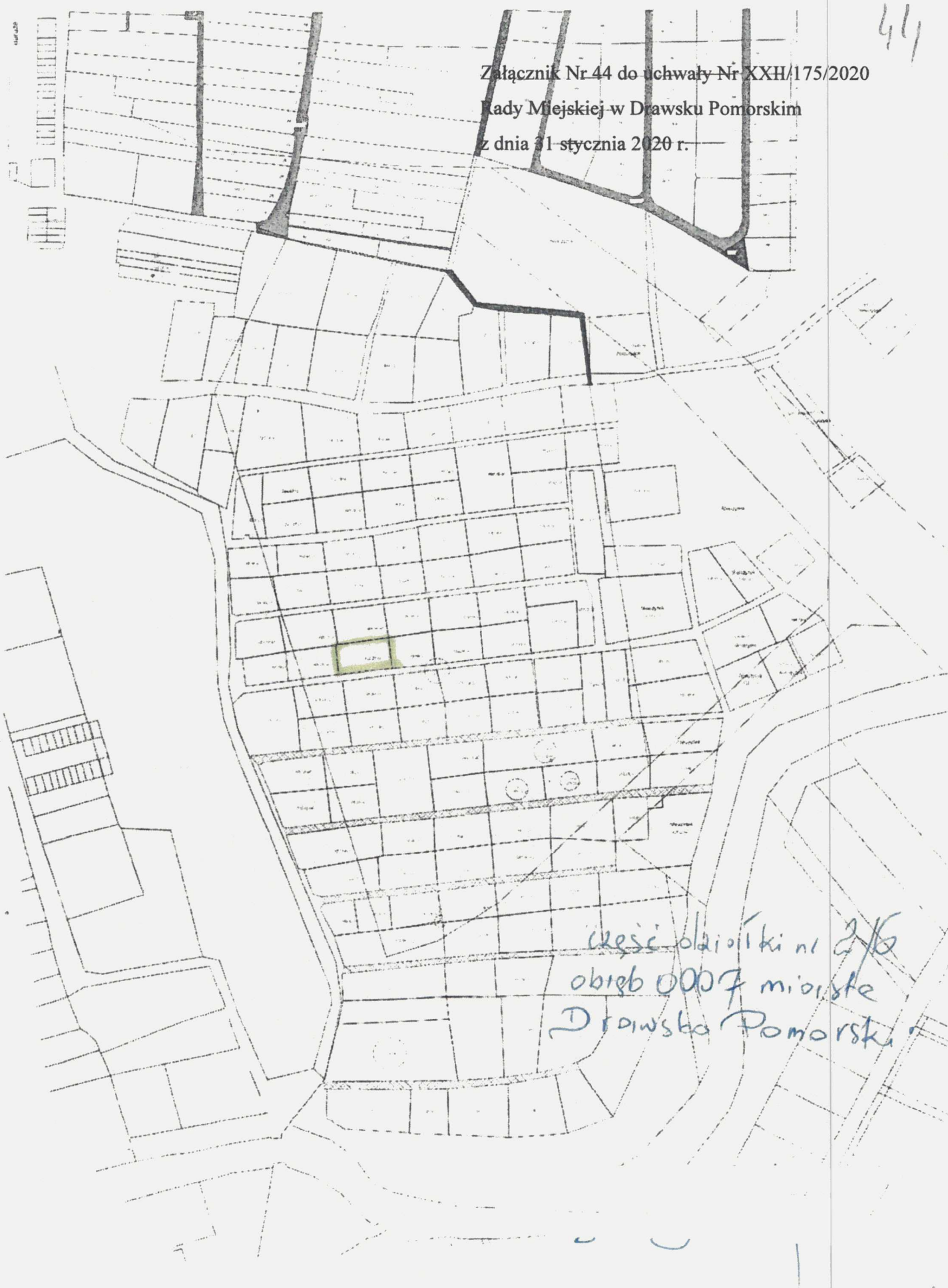
43



Ta strona używa ciasteczek (cookies), dzięki którym nasz serwis działa lepiej. [Dow](#) Rozumiem

44

Załącznik Nr 44 do uchwały Nr XXH/175/2020  
Rady Miejskiej w Drawsku Pomorskim  
z dnia 31 stycznia 2020 r.



część działki nr 2/6  
obręb 0007 miasto  
Drawsko Pomorskie



Załącznik Nr 45 do uchwały Nr XXII/175/2020  
Rady Miejskiej w Drawsku Pomorskim  
z dnia 31 stycznia 2020 r.

Case dla nr 2/6, 2/32  
obwód 0007 miasto  
Drawsko Pomorskie

40

Załącznik Nr 46 do uchwały Nr XXII/175/2020  
Rady Miejskiej w Drawsku Pomorskim  
z dnia 31 stycznia 2020 r.



część działki 58/4  
158/3 obręb 0007  
miasto Drawsko Pom



289229,57 647419,96



Załącznik Nr 48 do uchwały Nr XXII/175/2020  
Rady Miejskiej w Drawsku Pomorskim  
z dnia 31 stycznia 2020 r.

8



część działki nr 2/6  
obieg 0009 miasto  
Drawsko Pomorskie



288591,00 634131,64



Główny Urząd Geodezji i Kartografii  
ul. Wspólna 2  
00-926 Warszawa

Uwaga: Ten wydruk ma charakter wyłącznie poglądowy i w żadnym  
razie nie może być traktowany jako dokument oficjalny.  
© 2019 GUGIK Wszystkie prawa zastrzeżone.

50

Załącznik Nr 50 do uchwały Nr XXII/175/2020  
Rady Miejskiej w Drawsku Pomorskim  
z dnia 31 stycznia 2020 r.



część działki nr 2/16  
obręb 0007 miasta  
Drawsko Pomorskie

## **Uzasadnienie**

Przedmiotem niniejszej uchwały są nieruchomości gruntowe położone na terenie gminy Drawsko Pomorskie na które wcześniej zawarte były umowy na czas oznaczony . Umowy te tracą ważność 31.12.2019r. Dotychczasowi dzierżawcy złożyli wnioski o przedłużenie dalszej dzierżawy.

Zgodnie z obowiązującym prawem w sytuacji, gdy po umowie dzierżawy zawartej na czas oznaczony do 3 lat strony zawierają kolejną umowę dotyczącą tej samej nieruchomości , zawarcie jej będzie możliwe w sytuacji podjęcia przez radę miejską odpowiedniej uchwały wyrażającej zgodę na bezprzetargowy tryb jej zawarcia.

Na mocy art. 37 ust. 4 ustawy z dnia 21 sierpnia 1997 r. o gospodarce nieruchomościami (Dz.U. z 2018 r. poz. 2204 i poz. 2348) z 2019 r. poz. 270, poz. 492, poz. 801, poz.1309, poz.1589, poz.1716, poz.1924) rada gminy może wyrazić zgodę na odstąpienie od obowiązku przetargowego trybu zawarcia umów użytkowania, najmu lub dzierżawy.

W związku z powyższym zasadne jest podjęcie niniejszej uchwały.