

Projekt

Druk Nr .....540.....

**UCHWAŁA NR .....**  
**RADY MIEJSKIEJ W DRAWSKU POMORSKIM**

z dnia ..... 2018 r.

**w sprawie zgody na odstąpienie od obowiązku przetargowego trybu zawarcia umowy  
dzierżawy**

Na podstawie art.37 ust. 4 zdanie drugie ustawy z dnia 21 sierpnia 1997r. o gospodarce nieruchomościami (Dz.U. z 2018r. poz. 121, poz. 50, poz. 650, poz. 1000, poz. 1089, poz. 1496, poz. 1669, poz. 1693, poz. 1716) Rada Miejska w Drawsku Pomorskim uchwała, co następuje:

§ 1. Wyraża się zgodę na odstąpienie od obowiązku przetargowego trybu zawarcia z ENERGA -OPERATOR Spółką Akcyjną z siedzibą w Gdańsku umowy dzierżawy, na czas nieoznaczony następujących części działek:

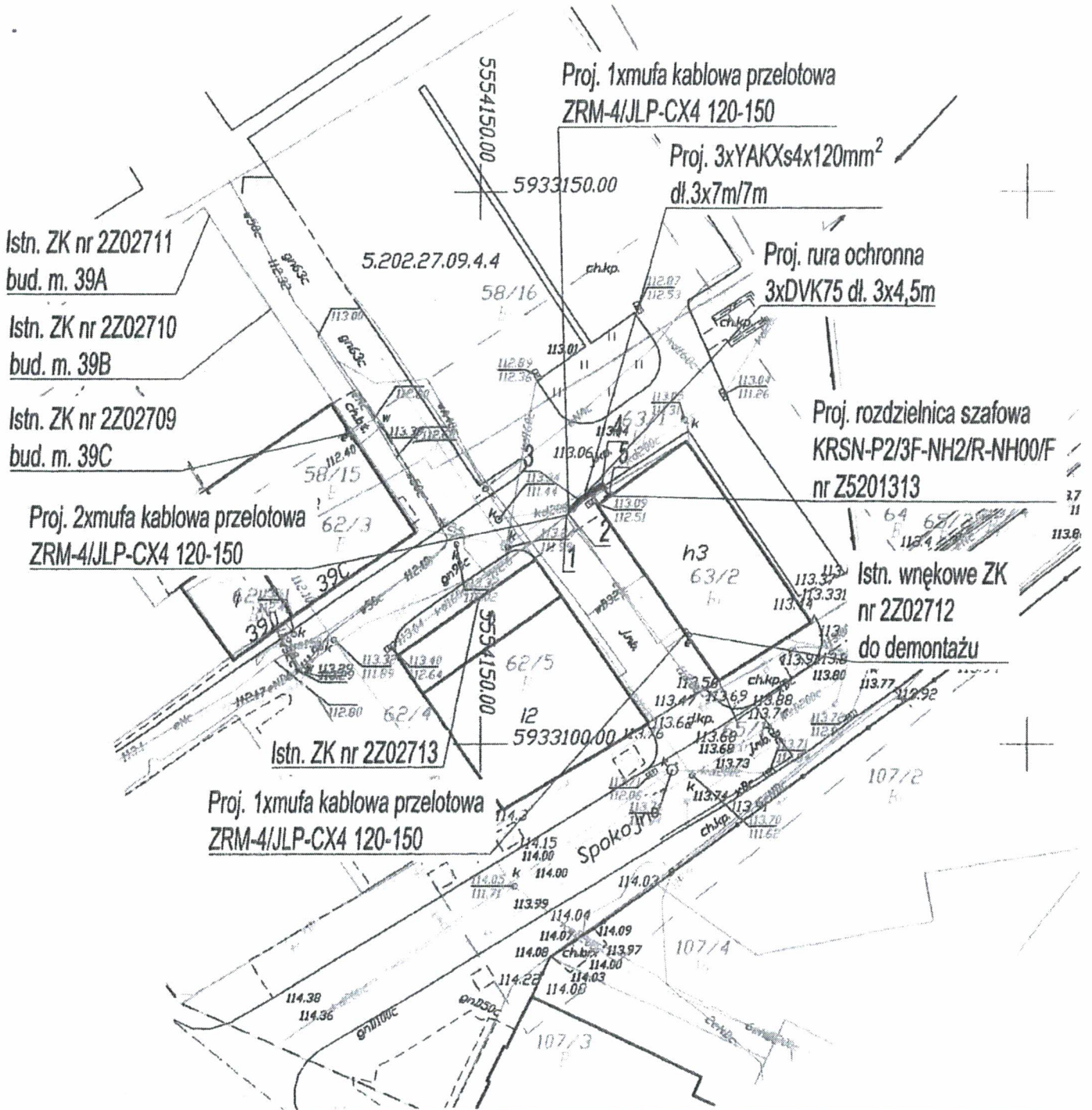
- 1) nr 6/4, nr 6/15 obręb 14 Drawsko Pomorskie, o powierzchni 11,18m<sup>2</sup> oznaczonych na mapie stanowiącej załącznik graficzny Nr 1 do niniejszej uchwały z przeznaczeniem na budowę linii kablowej 04.kV oraz wymianę istniejącego złącza kablowego 0,4kV;
- 2) nr 6/15, nr 6/28 obręb 14 Drawsko Pomorskie o powierzchni 9,31m<sup>2</sup> oznaczonych na mapie stanowiącej załącznik graficzny Nr 2 do niniejszej uchwały, z przeznaczeniem na budowę linii kablowej 04.kV i kablowej rozdzielniczy szafowej 0,4kV, linii kablowej 0,4kV oraz złącza kablowego 0,4kV;
- 3) nr 169/17 obręb 6 Drawsko Pomorskie, o powierzchni 0,02m<sup>2</sup> oznaczonej na mapie stanowiącej załącznik graficzny Nr 3 do niniejszej uchwały, z przeznaczeniem na budowę przyłącza kablowego 0,4kV;
- 4) nr 210/1 obręb Łabędzie, o powierzchni 0,79m<sup>2</sup> oznaczonej na mapie stanowiącej załącznik graficzny Nr 4 do niniejszej uchwały z przeznaczeniem na budowę przyłącza kablowego 04.kV;
- 5) nr 119/10 obręb Mielenko Drawskie o powierzchni 6,68m<sup>2</sup> oznaczonej na mapie stanowiącej załącznik graficzny Nr 5 do niniejszej uchwały, z przeznaczeniem na budowę przyłącza kablowego 04.kV;
- 6) nr 160/1 obręb Zagozd, o powierzchni 2,08m<sup>2</sup> oznaczonej na mapie stanowiącej załącznik graficzny Nr 6 do niniejszej uchwały, z przeznaczeniem na budowę przyłącza kablowego 0,4kV;
- 7) nr 63/1 obręb 12 Drawsko Pomorskie, o powierzchni 1,04 oznaczonej na mapie stanowiącej załącznik graficzny Nr 7 do niniejszej uchwały, z przeznaczeniem na budowę przyłącza kablowego 0,4kV;
- 8) nr 250/9, nr 250/10 obręb 6 Drawsko Pomorskie, o powierzchni 2,59m<sup>2</sup> oznaczonych na mapie stanowiącej załącznik graficzny Nr 8 do niniejszej uchwały, z przeznaczeniem na budowę przyłącza kablowego 0,4kV;

9) nr 242/1 obręb 11 Drawsko Pomorskie, o powierzchni 4,98m<sup>2</sup> oznaczonej na mapie stanowiącej załącznik graficzny Nr 9 do niniejszej uchwały, z przeznaczeniem na budowę przyłącza kablowego 0,4kV;

10) nr 457/2 obręb Rydzewo, o powierzchni 0,66m<sup>2</sup> oznaczonej na mapie stanowiącej załącznik graficzny Nr 10 do niniejszej uchwały, z przeznaczeniem na budowę przyłącza kablowego 0,4kV.

§ 2. Uchwała wchodzi w życie z dniem podjęcia.

Podpisany w formie prawnej  
za Zarząd  
Paweł Florko  
RADA PRAWNY



Inwestor: ENERGA - OPERATOR SA Oddział w Koszalinie ul. Morska 10; 75-950 Koszalin			
Biuro projektowe: 3PROJEKTY Norbert Kundera, ul. Królewiecka 21, 78-500 Drawsko Pom.			
Imię i nazwisko		Uprawnienia	Podpis
Projektował: inż. Norbert Kundera		inż. Norbert Kundera Uprawnienia budowlane do projektowania bez ograniczeń w specjalności instalacyjnej w zakresie sieci, instalacji i urządzeń elektrycznych i elektroenergetycznych	[Signature]
Data: czerwiec 2018r.			
Projekt zagospodarowania terenu w części rysunkowej został sporządzony na kopii mapy do celów projektowych zgodnej z oryginałem.			
Opis rysunku		Nr umowy	
Projekt zagospodarowania terenu Budowa przyłącza enn do zasilania obiektu magazynowego w m. Drawsko Pom., ul. Spokojna 1 dz. nr 63/2 obr. 12. Teren inwestycji, dz. nr: 63/1, 63/2 obr. 12 m. Drawsko Pom.		ZN/381/5252MZI/2018/1800179/1	
		Zadanie inwestycyjne	Nr rys.
		OBI/52/1800179	1

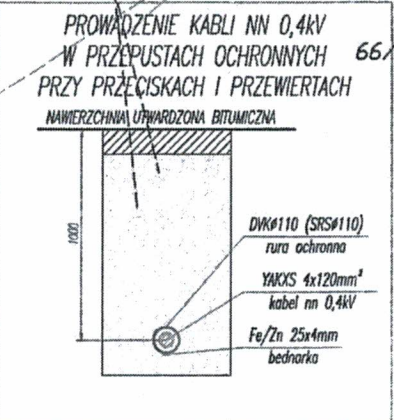
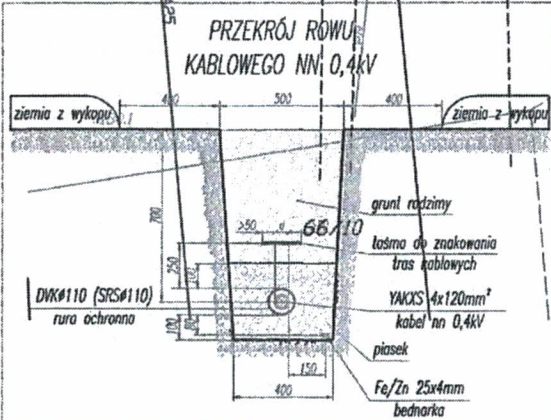
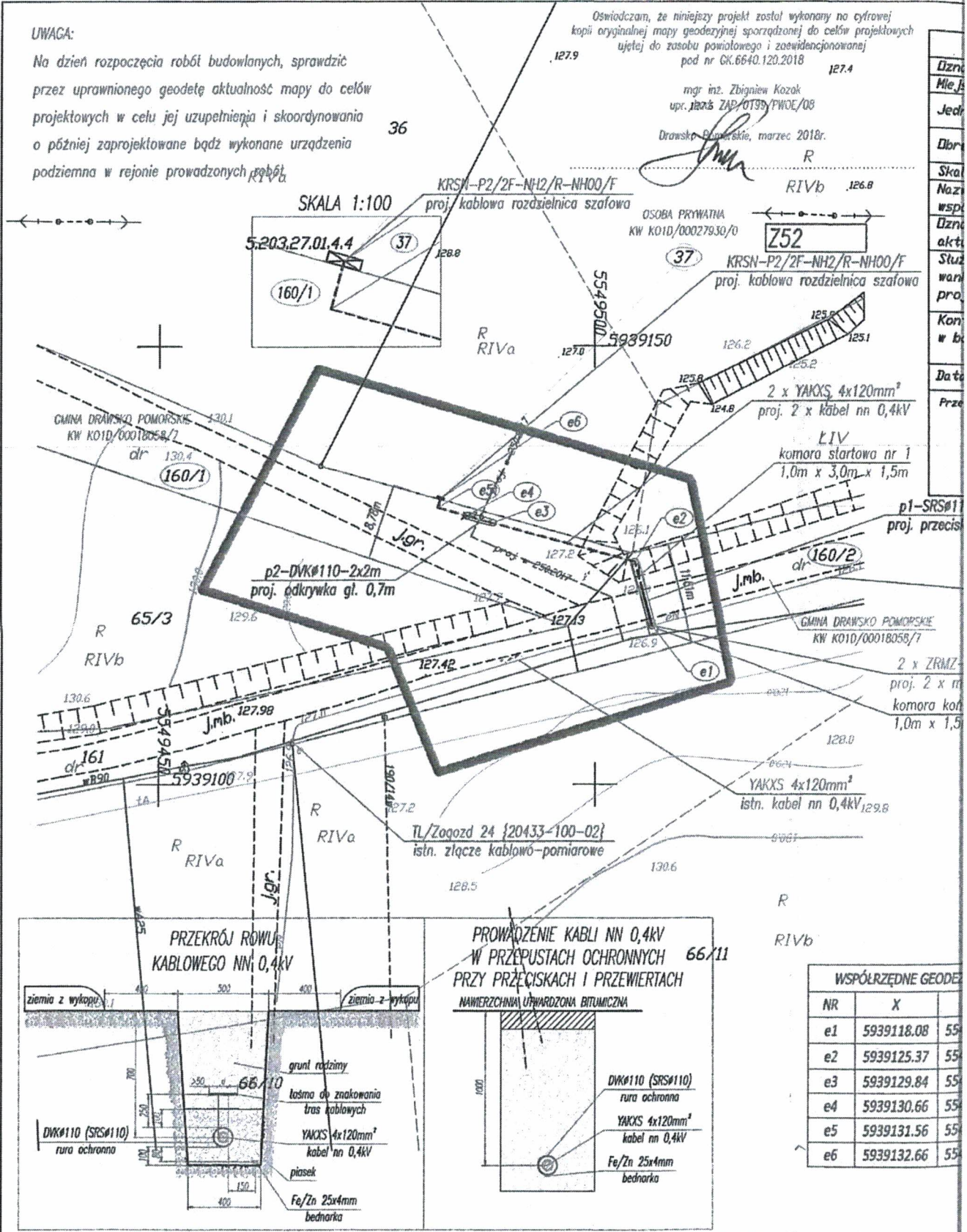
**UWAGA:**

Na dzień rozpoczęcia robót budowlanych, sprawdzić przez uprawnionego geodetę aktualność mapy do celów projektowych w celu jej uzupełnienia i skoordynowania o później zaprojektowane bądź wykonane urządzenia podziemna w rejonie prowadzonych robót

Oświadczam, że niniejszy projekt został wykonany na cyfrowej kopii oryginalnej mapy geodezyjnej sporządzonej do celów projektowych ujętej do zasobu powiatowego i zaewidencjonowanej pod nr GK.6640.120.2018

mgr inż. Zbigniew Kozak  
upr. 12025 ZAD/0199/PWOE/08  
Drawsko Pomorskie, marzec 2018r.

OSOBA PRYWATNA  
KW KO1D/00027930/0

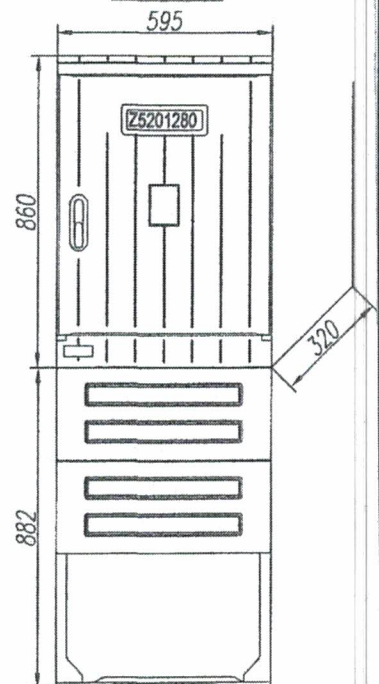


WSPÓLRZĘDNE GEODEZ		
NR	X	Y
e1	5939118.08	55...
e2	5939125.37	55...
e3	5939129.84	55...
e4	5939130.66	55...
e5	5939131.56	55...
e6	5939132.66	55...

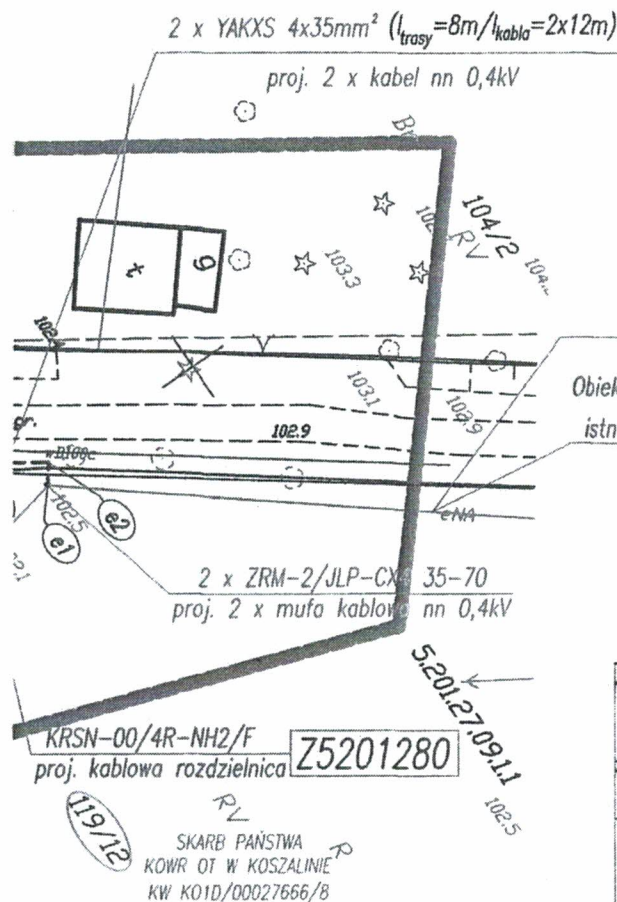
<b>W PROJEKTOWYCH</b>	
acy geodezyjne	GK.6640.126.2018
ikie	
320302_5	
Drawsko Pomorskie ? obszar wiejski	
0041	
Mielenko Drawskie	
	1:500
ni płaskich	2000/5
	Kronstadt 86
przedmiotem	
zagospodarowa- niach	Nie ustalono
jest ujawniony wyników	Brak
	09.04.2018
Dariusz Kesy upr. 18488	
<small>Inię i nazwisko, nr uprawnień oraz podpis geodety uprawnionego który opracował mapę</small>	

WSPÓŁRZĘDNE GEODEZYJNE		
NR	X	Y
e1	5928737.18	5553000.95
e2	5928738.15	5552999.71
e3	5928733.32	5552996.49
e4	5928733.09	5552996.77
e5	5928734.20	5552995.41
e6	5928715.96	5552980.27
e7	5928699.45	5552968.36
e8	5928680.88	5552955.03
e9	5928662.30	5552941.70
e10	5928638.42	5552925.40
e11	5928617.75	5552911.30
e12	5928622.00	5552904.64

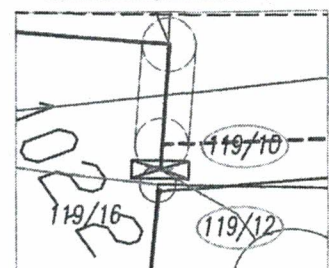
KRSN-00/4R-NH2/F  
SKALA 1:20

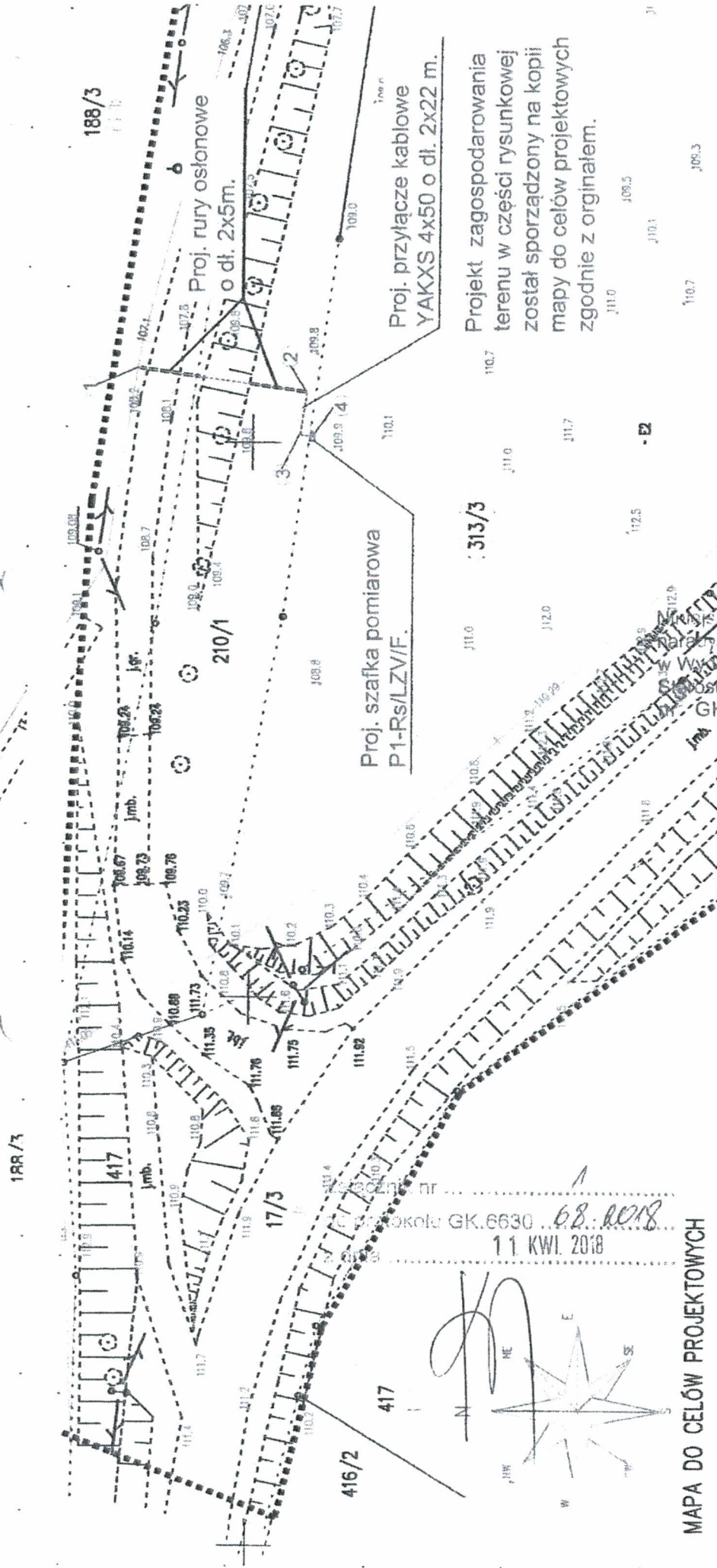


stacja transformatorowa słupowa 15  
Mielenko Wies [20283] 250kVA  
Obwód nn kier. linia napowietrzna hydro  
Obiekt Odcinek kablowy [nN] polietylen/polwini  
istn. kabel nn 0,4kV YAKXS 4x35mm<sup>2</sup>  
kier. istn. złącze Z5200037



SKALA 1:100  
LOKALIZACJA  
KRSN-00/4R-NH2/F





Inwestor: <b>ENERGA - OPERATOR SA Oddział w Koszalinie</b> ul. Morska 10; 75-950 Koszalin		Data:	
Biuro projektowe: Pracownia Elektryczna Jarosław Nowak ul. Chrobrego Westerplatte 34A, 78-500 Drawsko Pomorskie		Data:	
Imię i nazwisko Uprawnienia:		Data:	
Opisownik: mgr inż. Jarosław Nowak	Projektant: inż. Norbert Kundera		luty 2018 r.
Opis projektu: Projekt zagospodarowania terenu w części rysunkowej został sporządzony na kopii mapy do celów projektowych zgodnie z oryginałem.		luty 2018 r.	
Data rysunku: Budowa przyłącza ann do zasilania wieży telefonii komórkowej w m-ci Łabędzie dz. nr 313/3 poprzez dz. nr 210/1 gmina Drawsko Pom.		Numer umowy: AJ01779/14 OB/02/1703137 Nr rysunku: 1	

**MAPA DO CELÓW PROJEKTOWYCH**

skala mapy: 1:500  
 nazwa miejscowości: Łabędzie  
 identyfikator i nazwa jednostki ewidencyjnej: 320302 5 Drawsko Pomorskie - obszar wiejski  
 identyfikator i nazwa obrębu ewidencyjnego: 320302\_5/0001 - Łabędzie  
 nazwa układu wsp. prostokątnych płaskich: PL-ETRF2000  
 nazwa układu wysokości: PL-KRON86-NH  
 data opracowania mapy: 31.10.2017r  
 oznaczenie kanceleryjne zgłoszenie pracy: GK.6640.977.2017  
 oznaczenie granicy obszaru aktualizacji mapy: .....

Mapa do celów projektowych została wykonana bez ustalenia obciążeń.

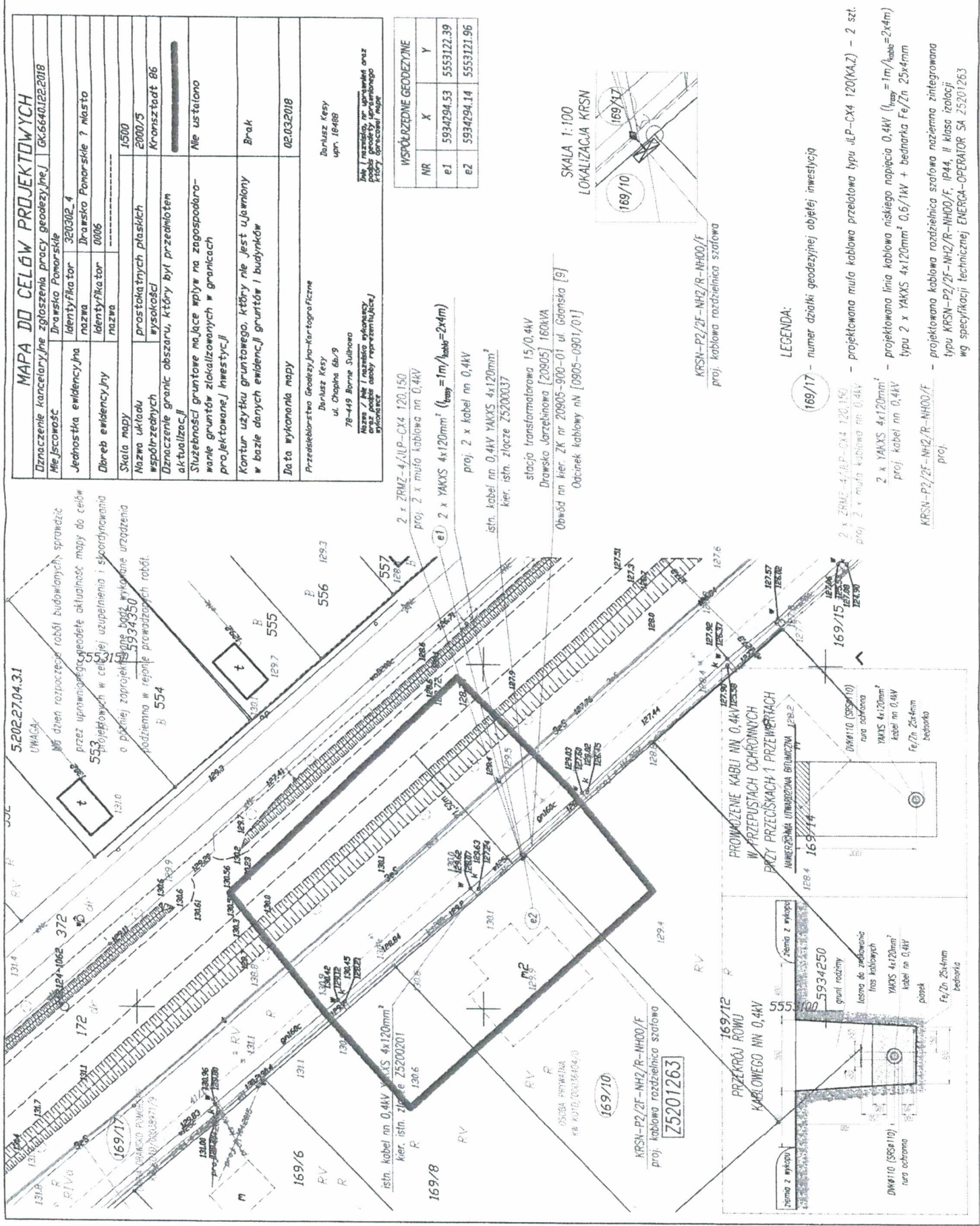
Usługi Geodezyjne  
 Wojciech Władysław  
 Zbigniew Szulciewicz  
 78-500 Drawsko Pom.  
 nazwa wykonawcy  
 adres siedziby wykonawcy

geodeta uprawniony  
 Zbigniew Szulciewicz  
 upr.nr 14652 (1,2)

Kierownik pracy geodezyjnej

Wszystka dokumentacja była przedmiotem  
 weryfikacji geodezyjnej w dniu 1.3.2018r  
 Wydział Geodezji, Kartografii i Katastru  
 Urzędu Powiatowego w Drawsku Pom.  
 GK.6630

68.2018  
 11 KWI. 2018



**MAPA DO CELÓW PROJEKTOWYCH**  
 Działanie kancelaryjne zgłoszenia pracy geodezyjnej GK.6640122.2018  
 Miejsowość Drowska Pomorska  
 Jednostka ewidencyjna 320302.4  
 Drowska Pomorska ? Nasto  
 Długość ewidencyjna 0006  
 Nazwa  
 Skala mapy 1:500  
 Nazwa układu prostokątnych płaskich  
 Wysokość 2000/5  
 Krawędź 86  
 Długość granic obszaru, który był przedmiotem aktualizacji  
 Służebności gruntowe mające wpływ na zagospodarowanie gruntów zlokalizowanych w granicach projektowanej inwestycji  
 Kontur użytku gruntowego, który nie jest ujawniony w bazie danych ewidencji gruntów i budynków  
 Data wykonania mapy 02.03.2018

Przedsiębiorstwo Geodezyjno-Kartograficzne  
 Dariusz Kęsy  
 ul. Chapińskiego 9  
 78-449 Borne Sulinowo  
 Nazwa / Nr i adres biurowy oraz adres poczty elektronicznej / numer telefonu  
 Dariusz Kęsy  
 ul. 16468  
 5553122.39  
 5553121.96

WSPÓŁRZĘDNE GEODEZYJNE		
NR	X	Y
e1	5934794.53	5553122.39
e2	5934794.14	5553121.96

SKALA 1:100  
 LOKALIZACJA KRSN  
 KRSN-P2/2F-NH2/R-NH00/F  
 proj. kablowa rozdzielnicza szafowa

169/17 - numer obiektu geodezyjnej objętej inwestycją  
 - projektowana mufa kablowa przelotowa typu JL-P-CX4 120(NAZ) - 2 szt.  
 - projektowana linia kablowa niskiego napięcia 0,4kV (l\_kab=1m/l\_kab=2x4m) typu 2 x YAKXS 4x120mm² 0,6/1WV + bednarka Fe/Zn 25x4mm  
 - projektowana kablowa rozdzielnicza szafowa rozmiarowa zintegrowana typu KRSN-P2/2F-NH2/R-NH00/F, IP44, II klasa izolacji wg specyfikacji technicznej ENERGIA-OPERATOR SA 2.5201263

169/15 (SSS3/10) - rura ochronna YAKXS 4x120mm² kabel nN 0,4kV Fe/Zn 25x4mm bednarka

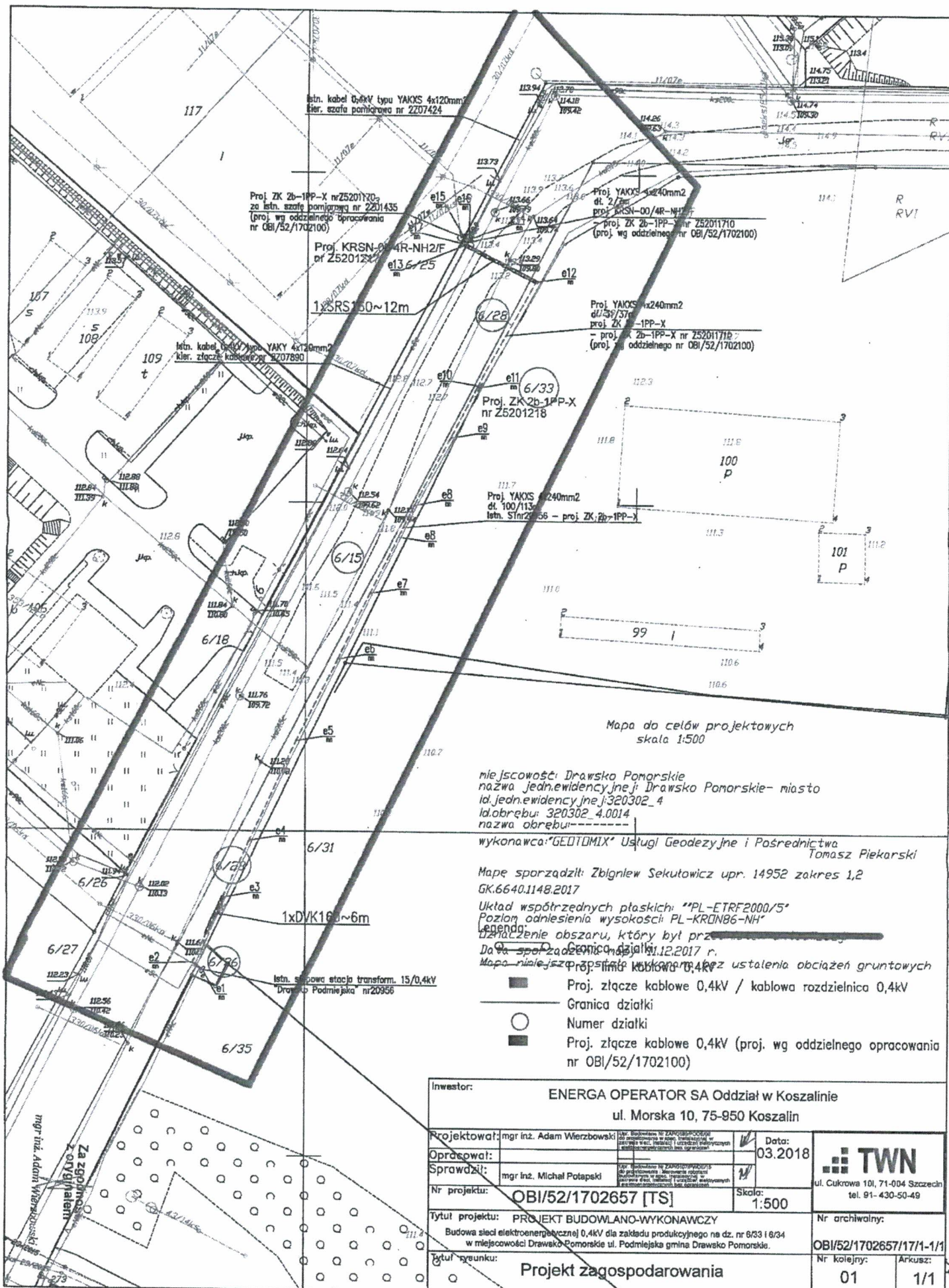
169/14 - rura ochronna YAKXS 4x120mm² kabel nN 0,4kV Fe/Zn 25x4mm bednarka

169/12 - rura ochronna YAKXS 4x120mm² kabel nN 0,4kV Fe/Zn 25x4mm bednarka

169/8 - rura ochronna YAKXS 4x120mm² kabel nN 0,4kV Fe/Zn 25x4mm bednarka

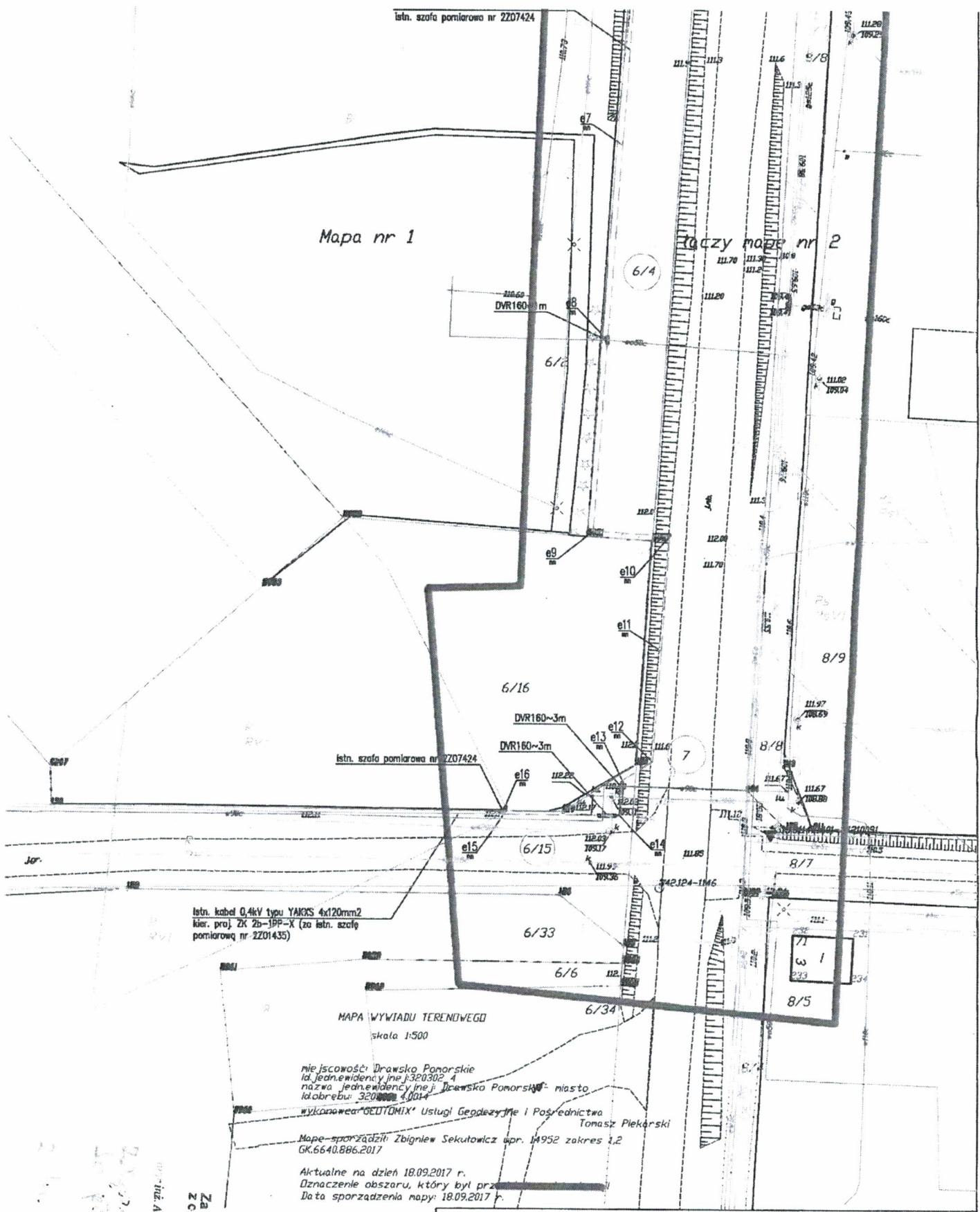
169/6 - rura ochronna YAKXS 4x120mm² kabel nN 0,4kV Fe/Zn 25x4mm bednarka

5.202.27.04.3.1  
 UMAGA  
 Na dzień rozpoczęcia robót budowlanych, sprawdzić przez uprawnionego geodęte aktualność mapy do celów projektowych w celu jej uzupełnienia i skoordynowania o planiejszy zaproszenia, aby być wykonywane urządzenia podziemia w rejonie prowadzących robót.  
 B. 554









Inwestor:		ENERGA OPERATOR SA Oddział w Koszalinie ul. Morska 10, 75-950 Koszalin		
Projektował:	mgr inż. Adam Wierzbowski	Data:	09.2017	
Opracował:	mgr inż. Tomasz Stefaniak	 ul. Cukrowa 10I, 71-004 Szczecin tel. 91-430-50-49		
Sprawdził:	mgr inż. Michał Potaspek			
Nr projektu:	OBI/52/1702100 [TS]		Skala:	1:500
Tytuł projektu: PROJEKT BUDOWLANO-WYKONAWCZY Przebudowa sieci energet. 15kV i 0,4kV na dz. nr 6/15 i 6/36 oraz budowa sieci energet. 0,4kV na dz. nr 6/4, 7, 6/15 w m. Drawsko Pomorskie ul. Podmiejska, obręb Drawsko Pomorskie 0014.				
Tytuł rysunku:		Projekt zagospodarowania terenu.		
Nr archiwalny:		OBI/52/1702100.171-2/2		
Nr kolejny:		01		
Arkusze:		2/2		

Proj. linia kablowa 0,4kV  
Granica działki  
Numer działki

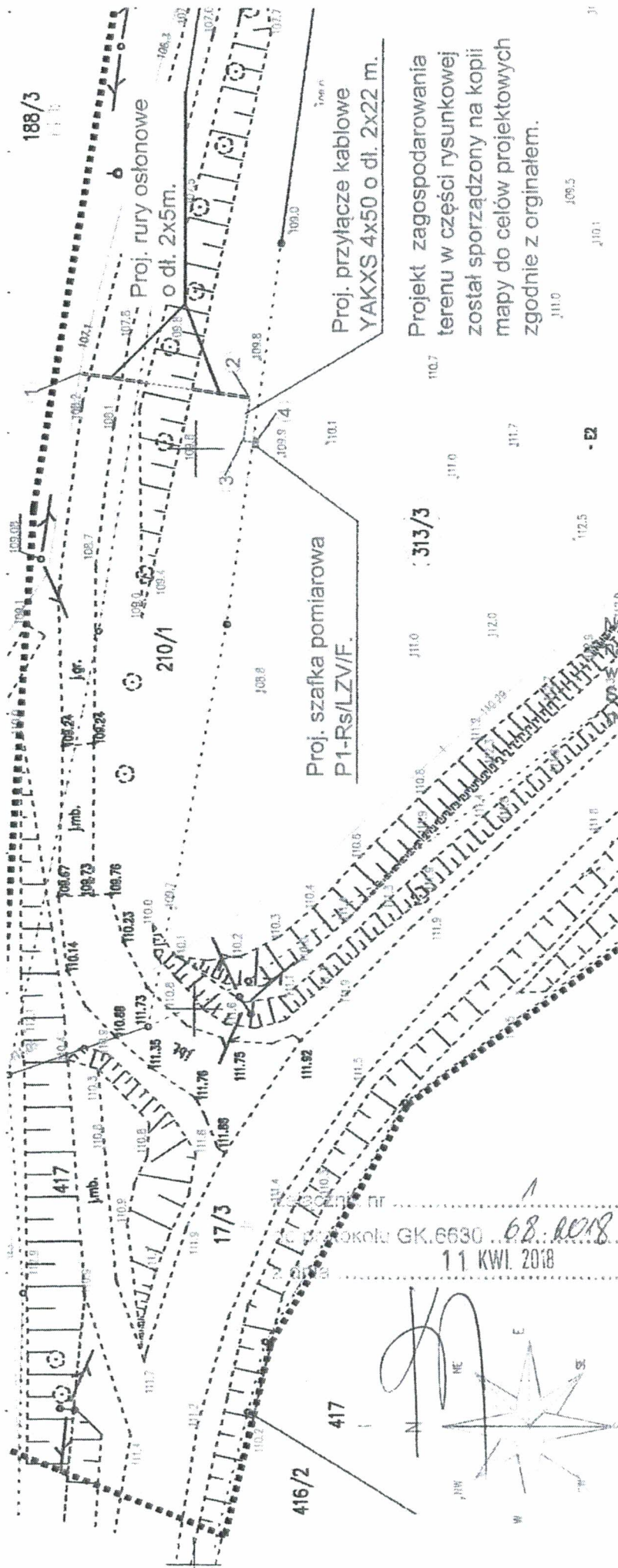
Załącznik nr 56  
Z Czynnikami

mgr inż. Adam Wierzbowski

Legenda:

188/3

188/3



Proj. szafka pomiarowa  
P1-Rs/LZVIF.

Proj. przyłącze kablowe  
YAKXS 4x50 o dł. 2x22 m.

Projekt zagospodarowania  
terenu w części rysunkowej  
został sporządzony na kopii  
mapy do celów projektowych  
zgodnie z oryginałem.

MAPA DO CELÓW PROJEKTOWYCH

skala mapy: 1:500  
nazwa miejscowości: Łabędzie  
identyfikator i nazwa jednostki ewidencyjnej: 320302 5 Drawsko Pomorskie obszar wiejski  
identyfikator i nazwa obrębu ewidencyjnego: 320302\_5J0001 - Łabędzie  
nazwa układu wsp. prostokątnych płaskich: PL-ETRF2000  
nazwa układu wysokości: PL-KRON86-NH  
data opracowania mapy: 31.10.2017r  
oznaczenie kanceleryjne zgłoszenie pracy: GK.6640.977.2017  
oznaczenie granicy obszaru aktualizacji mapy: .....

Mapa do celów projektowych została  
wykonana bez ustalen obciążen.

Usługi Geodezyjne  
Mojciuch Irządal  
Zbigniew Sekutowicz  
ul. nr 14852 (1,2)  
79-500 Drawsko Pom.

geodeta uprawniony  
Zbigniew Sekutowicz  
upr.nr 14852 (1,2)

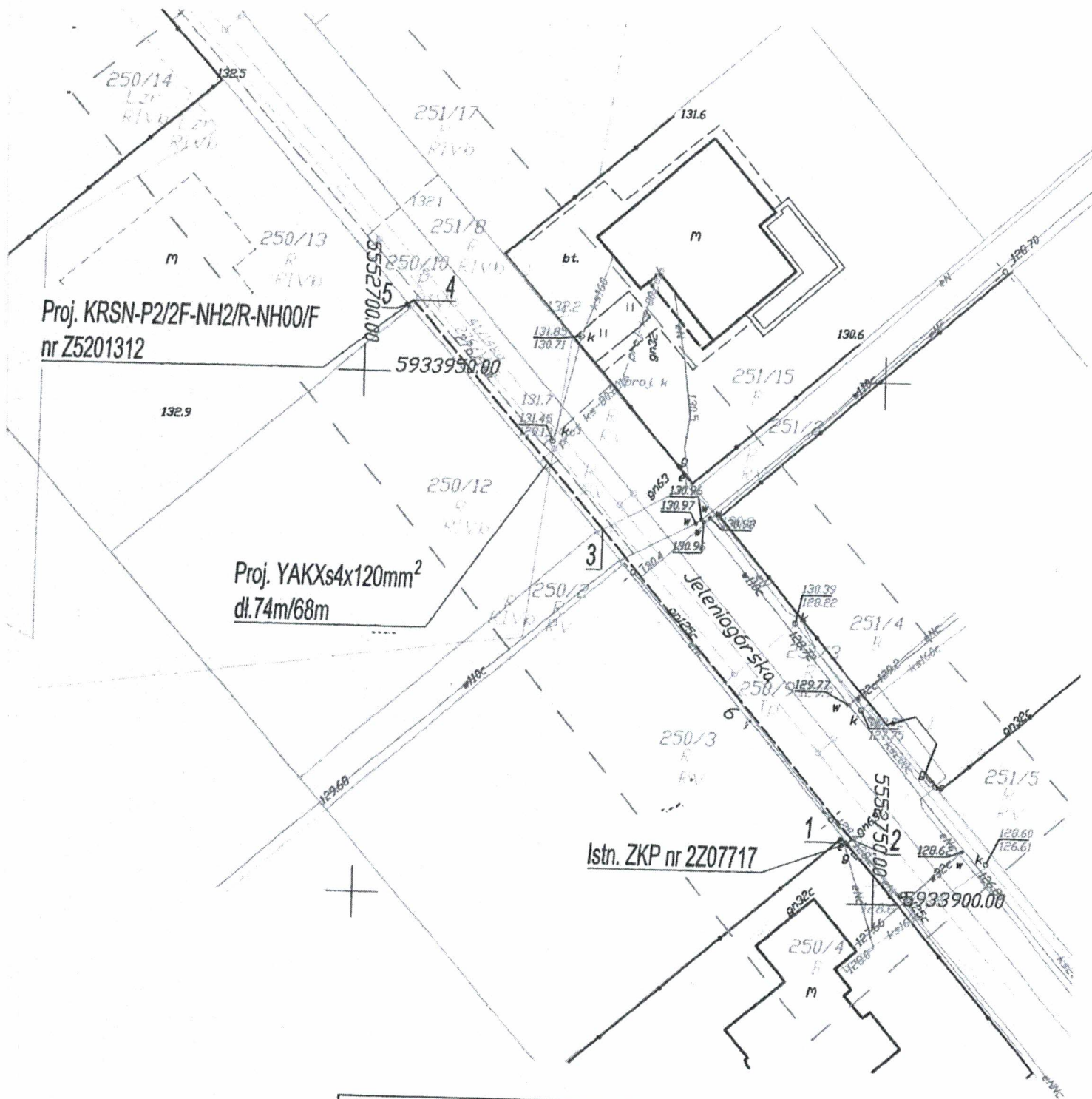
nazwa wykonawcy  
oraz podpis osoby reprezentującej  
wykonawcę

tytuł wykonawcy  
Kierownik pracy geodezyjnej

Wszystka dokumentacja była przedmiotem  
weryfikacji geodezyjnej w dniu 1.3.2018  
w Wydziale Geodezji, Kartografii i Katastru  
Starostwa Powiatowego w Drawsku Pom.  
GK.6630

Podpis przebiegającego naradzie!

Inwestor: <b>ENERGA - OPERATOR SA Oddział w Koszalinie</b> ul. Moreka 10; 75-950 Koszalin		Data:	
Biuro projektowe: Imię i nazwisko mgr inż. Jarosław Nowak		Luty 2018 r.	
Pracownia Elektryczna Jarosław Nowak ul. Chrośców Westerniśko 34A, 79-400 Drawsko Pomorskie Urządzenia		Luty 2018 r.	
Opis rysunku: Projekt zagospodarowania terenu E/86 Budowa przyłącza emn do zasilania wieży telefonii komórkowej w m-ci Łabędzie dz. nr 313/3 poprzez dz. nr 210/1 gmina Drawsko Pom.		Numer umowy: AJ01779/14 OBI/52/1703137 nr rysunku: 1	



Inwestor: <b>ENERGA - OPERATOR SA Oddział w Koszalinie ul. Morska 10; 75-950 Koszalin</b>			
Biuro projektowe: <b>3PROJEKTY Norbert Kundera, ul. Królewicka 21, 78-500 Drawsko Pom.</b>			
Projektował:	Imię i nazwisko <b>inż. Norbert Kundera</b>	Uprawnienia Uprawnienia budowlane do projektowania bez ograniczeń w specjalności instalacyjnej w zakresie sieci, instalacji i urządzeń elektrycznych i elektroenergetycznych ZAP/0088/POOF/06	Podpis <i>[Signature]</i>
			Data <b>czerwiec 2018r.</b>
Projekt zagospodarowania terenu w części rysunkowej został sporządzony na kopii mapy do celów projektowych zgodnej z oryginałem.			
Opis rysunku <b>Projekt zagospodarowania terenu</b> Budowa przyłącza enn do zasilania budynku mieszkalnego jednorodzinne w m. Drawsko Pom., ul. Jeleniogórska dz. nr 250/13 obr. 6. Teren inwestycji, dz. nr: 250/4, 250/9, 250/10, 250/13 obr. 6 m. Drawsko Pom.		Nr umowy. <b>ZN/379/5252MZI/2018/1800154/1</b>	
		Zadanie inwestycyjne <b>OBI/52/1800154</b>	Nr rys. <b>1</b>
			Strona 1

**UWAGA:**

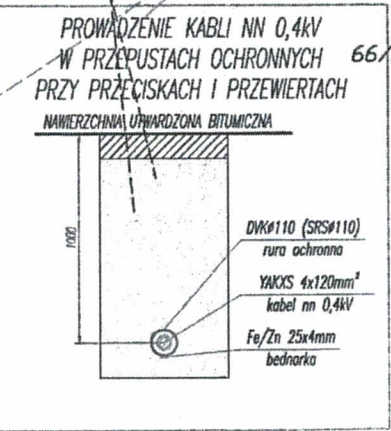
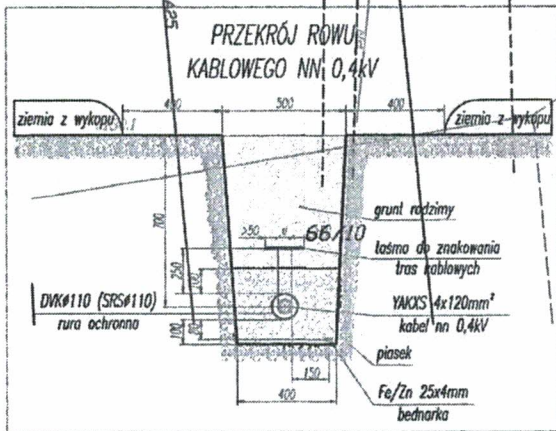
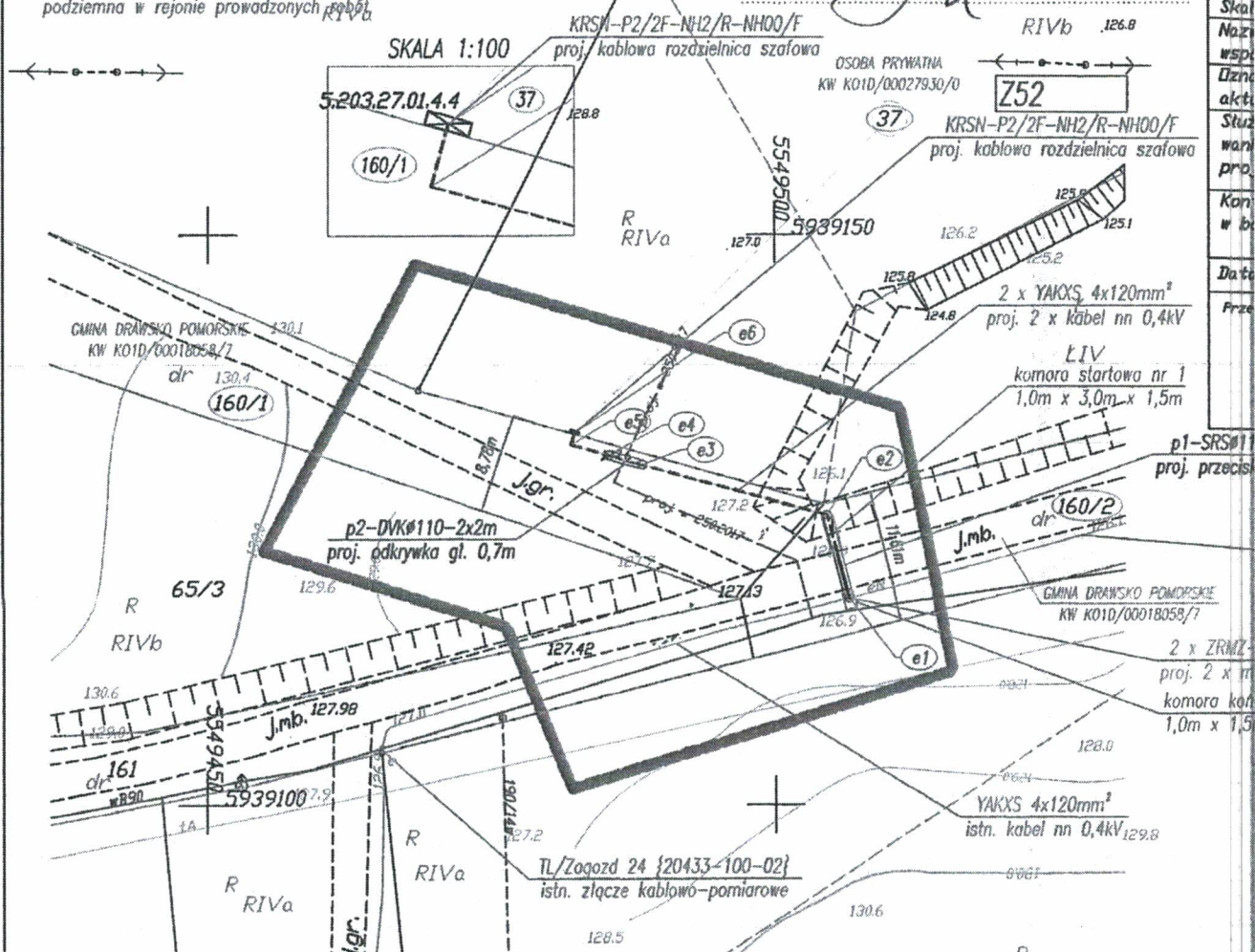
Na dzień rozpoczęcia robót budowlanych, sprawdzić przez uprawnionego geodetę aktualność mapy do celów projektowych w celu jej uzupełnienia i skoordynowania o później zaprojektowane bądź wykonane urządzenia podziemna w rejonie prowadzonych robót.

Oświadczam, że niniejszy projekt został wykonany na cyfrowej kopii oryginalnej mapy geodezyjnej sporządzonej do celów projektowych ujętej do zasobu powiatowego i zaewidencjonowanej pod nr GK.6640.120.2018

mgr inż. Zbigniew Kozak  
upr. inż. ZAP/0195/PWOE/08

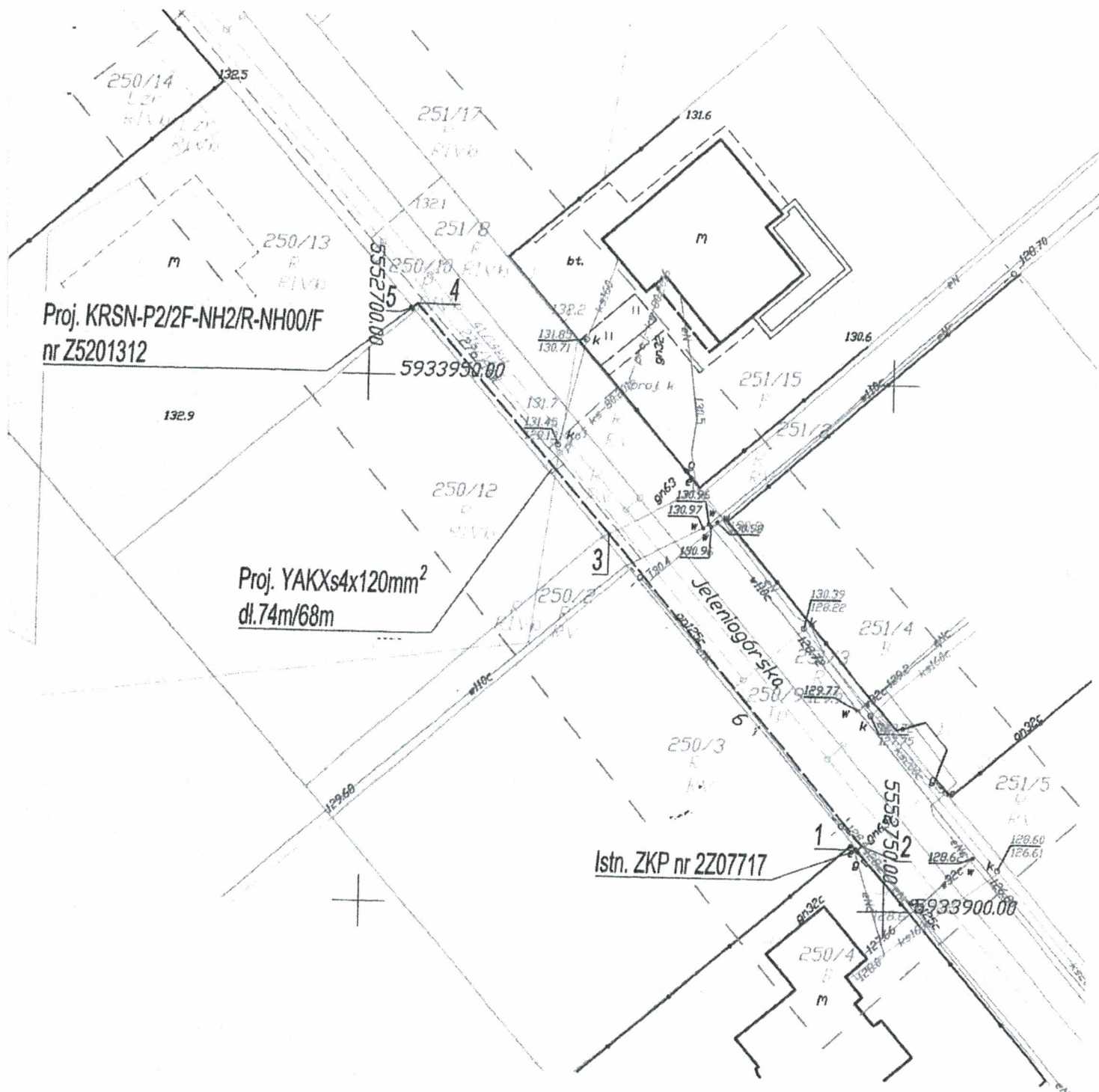
Drawsko Pomorskie, marzec 2018r.

R

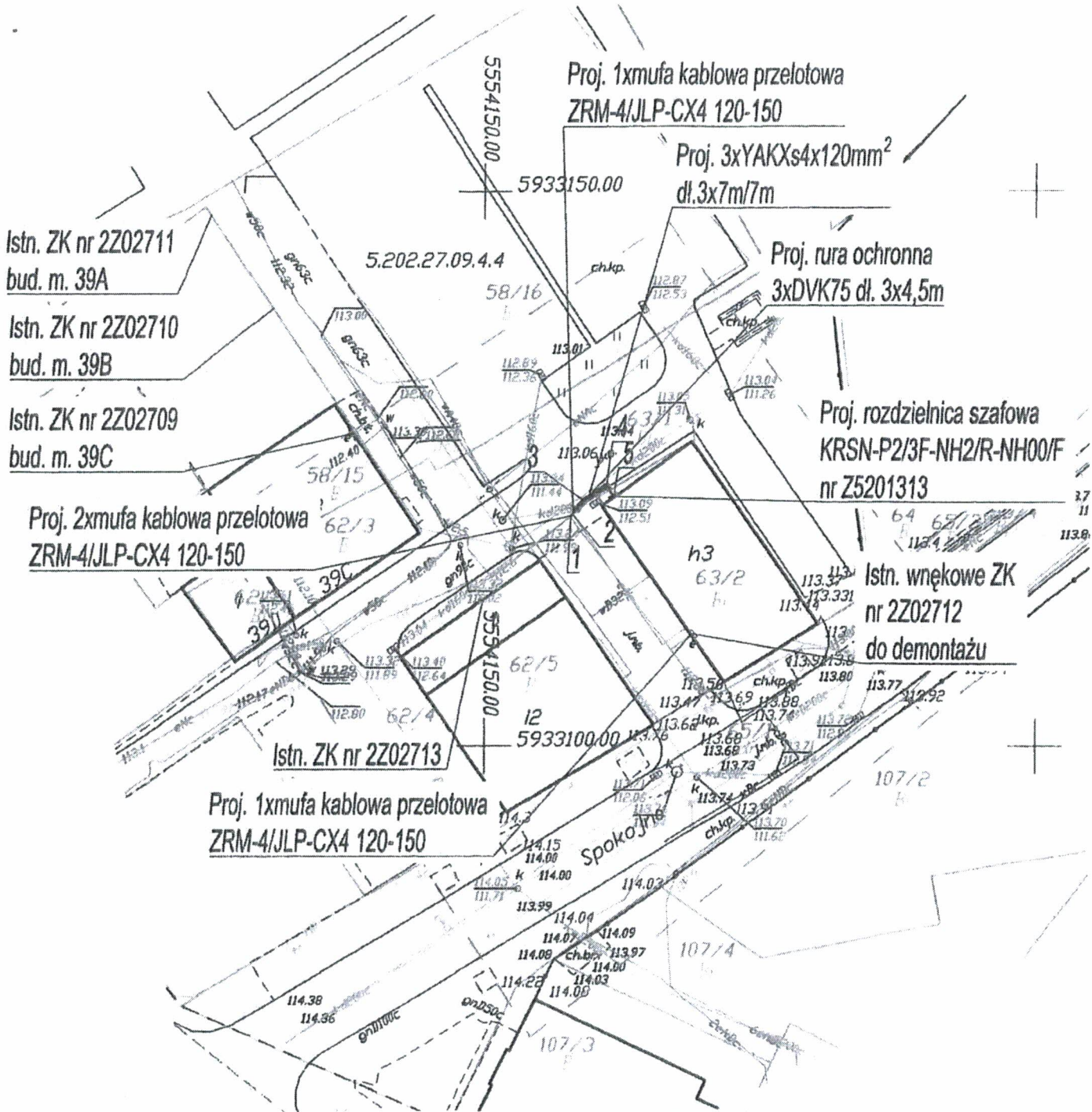


WSPÓLZĘDNE GEODE		
NR	X	Y
e1	5939118.08	55
e2	5939125.37	55
e3	5939129.84	55
e4	5939130.66	55
e5	5939131.56	55
e6	5939132.66	55





Inwestor: ENERGA - OPERATOR SA Oddział w Koszalinie ul. Morska 10; 75-950 Koszalin			
Biuro projektowe: 3PROJEKTY Norbert Kundera, ul. Królewicka 21, 78-500 Drawsko Pom.			
Imię i nazwisko		Uprawnienia	
Projektował:	inż. Norbert Kundera	inż. Norbert Kundera	Podpis
		Uprawnienia budowlane do projektowania bez ograniczeń w specjalności instalacyjnej w zakresie sieci, instalacji i urządzeń elektrycznych i elektroenergetycznych ZAP/0088/POOE/06	Data
Projekt zagospodarowania terenu w części rysunkowej został sporządzony na kopii mapy do celów projektowych zgodnej z oryginałem.			
Opis rysunku		Nr umowy.	
Projekt zagospodarowania terenu Budowa przyłącza enn do zasilania budynku mieszkalnego jednorodzinnego w m. Drawsko Pom., ul. Jeleniogórska dz. nr 250/13 obr. 6. Teren inwestycji, dz. nr: 250/4, 250/9, 250/10, 250/13 obr. 6 m. Drawsko Pom.		ZN/379/5252MZI/2018/1800154/1	
		Zadanie inwestycyjne	Nr rys.
		OBI/52/1800154	1
			Strona 5



Inwestor: ENERGA - OPERATOR SA Oddział w Koszalinie ul. Morska 10; 75-950 Koszalin			
Biuro projektowe: 3PROJEKTY Norbert Kundera, ul. Królewicka 21, 78-500 Drawsko Pom.			
	Imię i nazwisko	Uprawnienia	Podpis
Projektował:	inż. Norbert Kundera	inż. Norbert Kundera Uprawnienia budowlane do projektowania bez ograniczeń w specjalności instalacyjnej w zakresie sieci, instalacji i urządzeń elektrycznych i elektroenergetycznych	
Data: czerwiec 2018r.			
Projekt zagospodarowania terenu w części uszkiełkowej został sporządzony na kopii mapy do celów projektowych zgodnej z oryginałem.			
Opis rysunku		Nr umowy	
<b>Projekt zagospodarowania terenu</b> Budowa przyłącza enn do zasilania obiektu magazynowego w m. Drawsko Pom., ul. Spokojna 1 dz. nr 63/2 obr. 12. Teren inwestycji, dz. nr: 63/1, 63/2 obr. 12 m. Drawsko Pom.		ZN/381/5252MZI/2018/1800179/1	
		Zadanie inwestycyjne	Nr rys
		OBI/52/1800179	<b>1</b>



Istn. ZK3a nr Z203169

Pl. Konstytucji 6

Istn. wewnętrzne ZK3a nr Z203171  
ul. Ratuszowa dz nr 245/1-II do  
demontażu

Istn. ZK3a nr Z203173  
ul. Ratuszowa dz nr 245/1-I

Proj. wolnostojące  
KRSN-1/6R-NH2/F  
nr Z5201316


Proj. rura ochronna  
SRS110 dł. 13m (przecisk)

Proj. YAKXs4x240mm<sup>2</sup>  
dł. 75m/26m

Proj. rura ochronna  
DVK110 dł. 10m

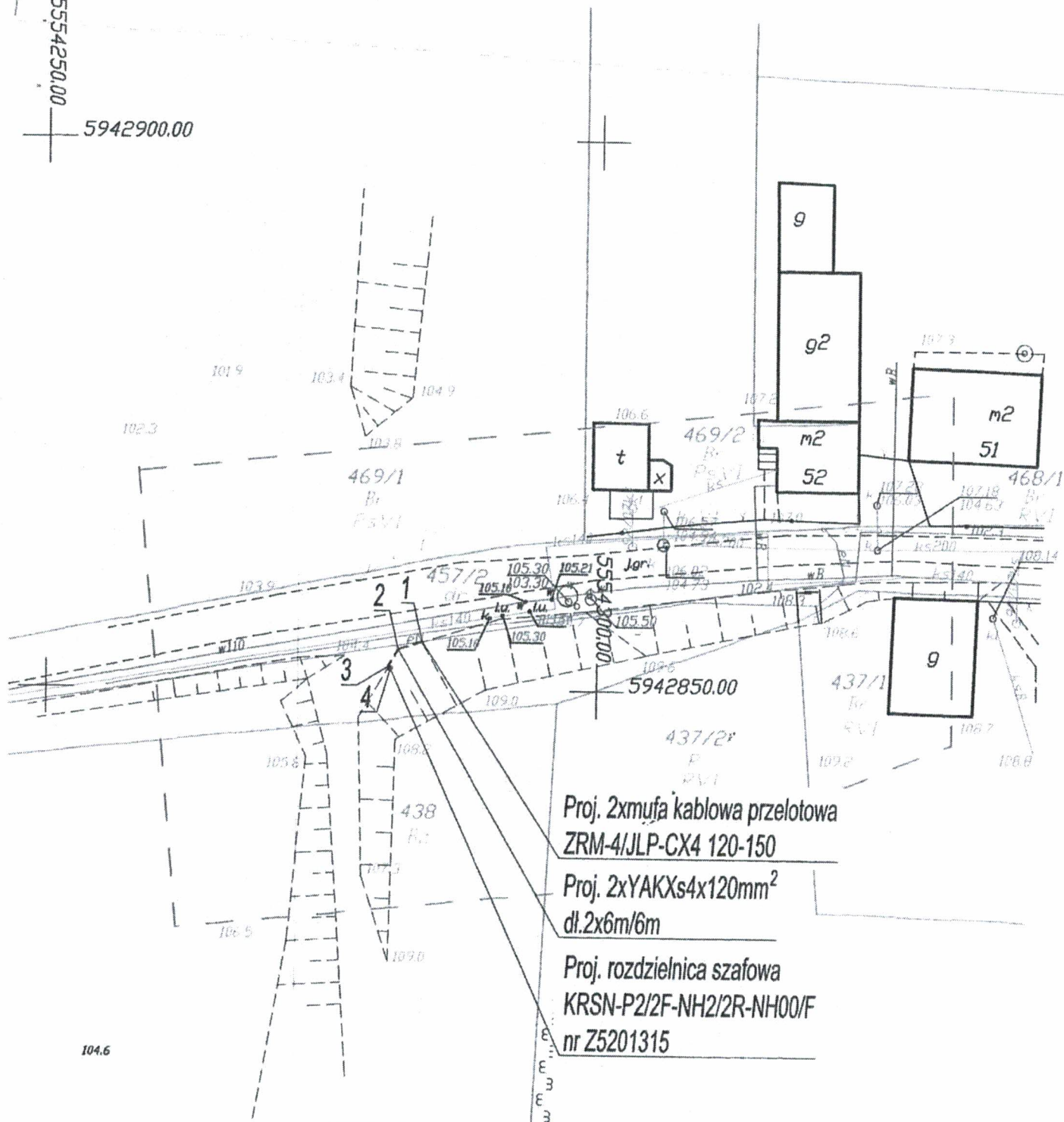
Proj. rura ochronna  
SRS110 dł. 27m (przecisk)

Istn. stacja transf. SN/nN  
Drawsko Jagiellońska  
nr 20822

Inwestor: ENERGA - OPERATOR SA Oddział w Koszalinie ul. Morska 10; 75-950 Koszalin			
Biuro projektowe: 3PROJEKTY Norbert Kundera, ul. Królewicka 21, 78-500 Drawsko Pom.			
Projektował:		Imię i nazwisko <b>inż. Norbert Kundera</b>	Uprawnienia <b>inż. Norbert Kundera</b>
		Podpis 	Data czerwiec 2018r.
Projekt zagospodarowania terenu w części rysunkowej został sporządzony na kopii mapy do celów projektowych zgodnej z oryginałem.			
Opis rysunku <b>Projekt zagospodarowania terenu</b> Budowa przyłącza enn do zasilania budynku mieszkalnego w m. Drawsko Pom., Pl. Konstytucji 7 dz. nr 245/1 obr. 11. Teren inwestycji, dz. nr: 241/1, 241/2, 242/1, 244 obr. 11 m.		Nr umowy: ZN/378/5252MZI/2018/1800107/1	
		Zadanie inwestycyjne OBI/52/1800107	Nr rys. Strona 6

5554250.00

5942900.00



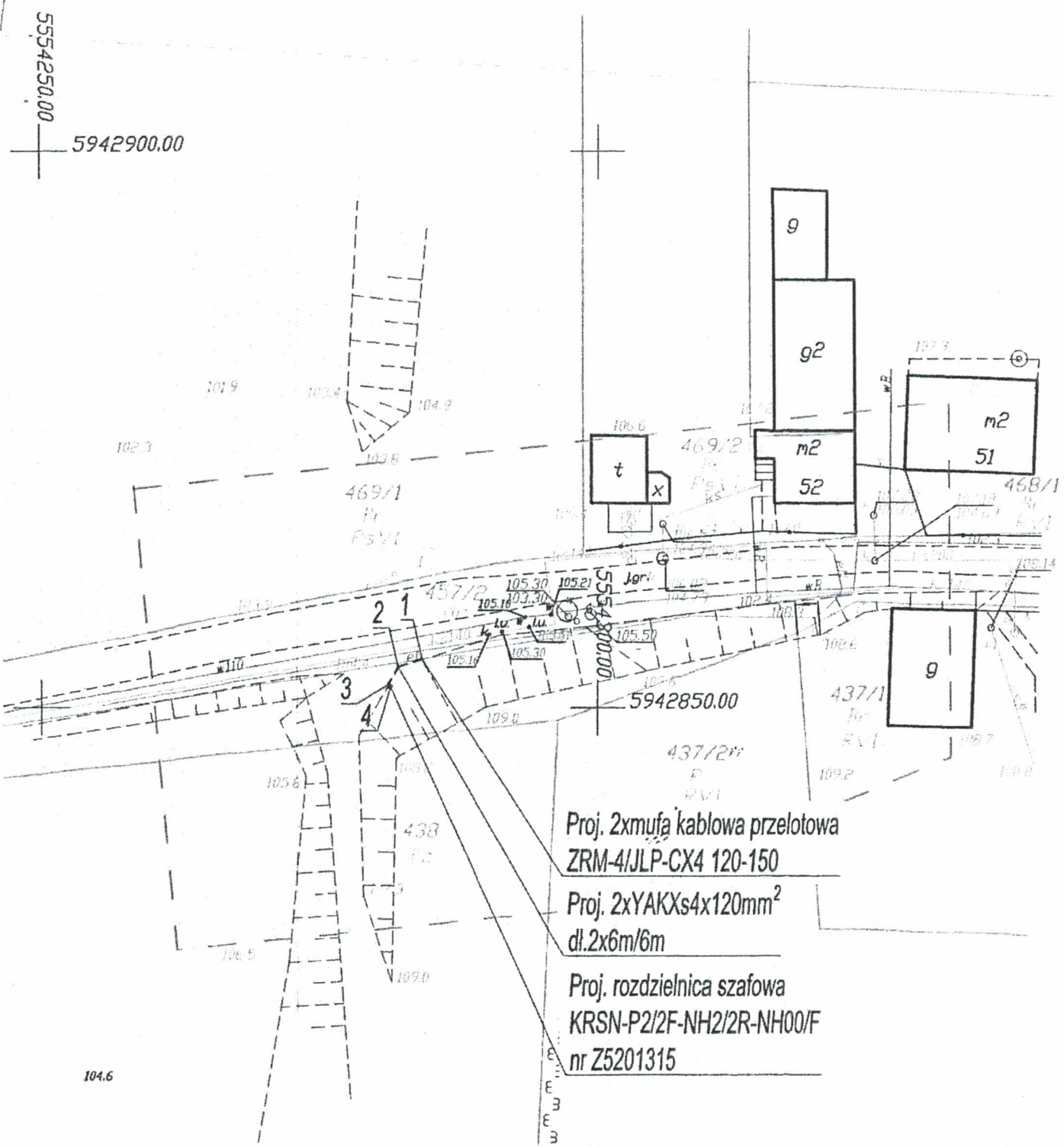
Proj. 2xmufa kablowa przelotowa  
ZRM-4/JLP-CX4 120-150

Proj. 2xYAKXs4x120mm<sup>2</sup>  
dl.2x6m/6m

Proj. rozdzielnica szafowa  
KRSN-P2/2F-NH2/2R-NH00/F  
nr Z5201315

104.6

Inwestor:			
ENERGA - OPERATOR SA Oddział w Koszalinie ul. Morska 10; 75-950 Koszalin			
Biuro projektowe:			
3PROJEKTY Norbert Kundera, ul. Królewiecka 21, 78-500 Drawsko Pom.			
Imię i nazwisko		Uprawnienia	Podpis
Projektował:	inż. Norbert Kundera	inż. Norbert Kundera Uprawnienia budowlane do projektowania bez ograniczeń w specjalności instalacyjnej w zakresie sieci, instalacji i urządzeń elektrycznych i elektroenergetycznych ZAP/0088/POOE/06	
			Data
			czerwiec 2018r.
Projekt zagospodarowania terenu w części rysunkowej został sporządzony na kopii mapy do celów projektowych zgodnej z oryginałem.			
Opis rysunku		Nr umowy.	
Projekt zagospodarowania terenu Budowa przyłącza enn do zasilania obiektu rekreacyjnego w m. Rydzewo dz. nr 437/3, 436/2 gm. Drawsko Pom. Teren inwestycji, dz. nr: 457/2 obr. Rydzewo gm. Drawsko Pom.		ZN/374/5252MZI/2018/1703718/1	
		Zadanie inwestycyjne	Nr rys.
		OBI/52/1703718	1



Proj. 2xmufa kablowa przelotowa  
ZRM-4/JLP-CX4 120-150

Proj. 2xYAKXs4x120mm<sup>2</sup>  
dl.2x6m/6m

Proj. rozdzielnica szafowa  
KRSN-P2/2F-NH2/2R-NH00/F  
nr Z5201315

Inwestor: ENERGA - OPERATOR SA Oddział w Koszalinie ul. Morska 10; 75-950 Koszalin			
Biuro projektowe: 3PROJEKTY Norbert Kundera, ul. Królewiecka 21, 78-500 Drawsko Pom.			
Imię i nazwisko		Upewnienie	
inż. Norbert Kundera		inż. Norbert Kundera	
Projektował:		Uprawnienia budowlane do projektowania bez ograniczeń w specjalności instalacyjnej w zakresie sieci, instalacji i urządzeń elektrycznych i elektroenergetycznych ZAP/088/POOE/06	
		Podpis	
		Data	
		czerwiec 2018r.	
Projekt zagospodarowania terenu w części rysunkowej został sporządzony na kopii mapy do celów projektowych zgodnej z oryginałem.			
Opis rysunku		Nr umowy.	
Projekt zagospodarowania terenu Budowa przyłącza enn do zasilania obiektu rekreacyjnego w m. Rydzewo dz. nr 437/3, 436/2 gm. Drawsko Pom. Teren inwestycji, dz. nr: 457/2 obr. Rydzewo gm. Drawsko Pom.		ZN/374/5252MZI/2018/1703718/1	
		Zadanie inwestycyjne	Nr rys.
		OBI/52/1703718	1

## UZASADNIENIE

ENERGA -OPERATOR Spółka Akcyjna z siedzibą w Gdańsku przy ulicy Marynarki Polskiej 130, 80-557 Gdańsk, wpisana do Krajowego Rejestru Sądowego - Rejestru Przedsiębiorców pod numerem KRS 0000033455, której akta rejestrowe prowadzi Sąd Rejonowy Gdańsk-Północ w Gdańsku, VII Wydział Gospodarczy Krajowego Rejestru Sądowego, NIP 583-000-11-90, z kapitałem zakładowym wpłaconym w całości w wysokości 1 221 110 400,00zł chce wybudować infrastrukturę energetyczną zasilającą w energię elektryczną sąsiednie działki, na terenie dróg gminnych, nie będących drogami publicznymi. Do tut. urzędu wpłynęły podania o dzierżawę gruntu. Bezprzetargowa dzierżawa na czas nieoznaczony wymaga zgody Rady Miejskiej.



R A D A M I E J S K A

w Drawsku Pomorskim

wpięnięto dnia 06.11.2018 r.

Nr. .... zał. ....

podpis .....  
Okup: