

UCHWAŁA NR LV/410/2018
RADY MIEJSKIEJ W DRAWSKU POMORSKIM

z dnia 28 lutego 2018 r.

**w sprawie zgody na odstąpienie od obowiązku przetargowego trybu zawarcia umowy
dzierżawy**

Na podstawie art.37 ust. 4 zdanie drugie ustawy z dnia 21 sierpnia 1997r. o gospodarce nieruchomościami (Dz.U. z 2018r. poz. 121), Rada Miejska w Drawsku Pomorskim uchwała, co następuje:

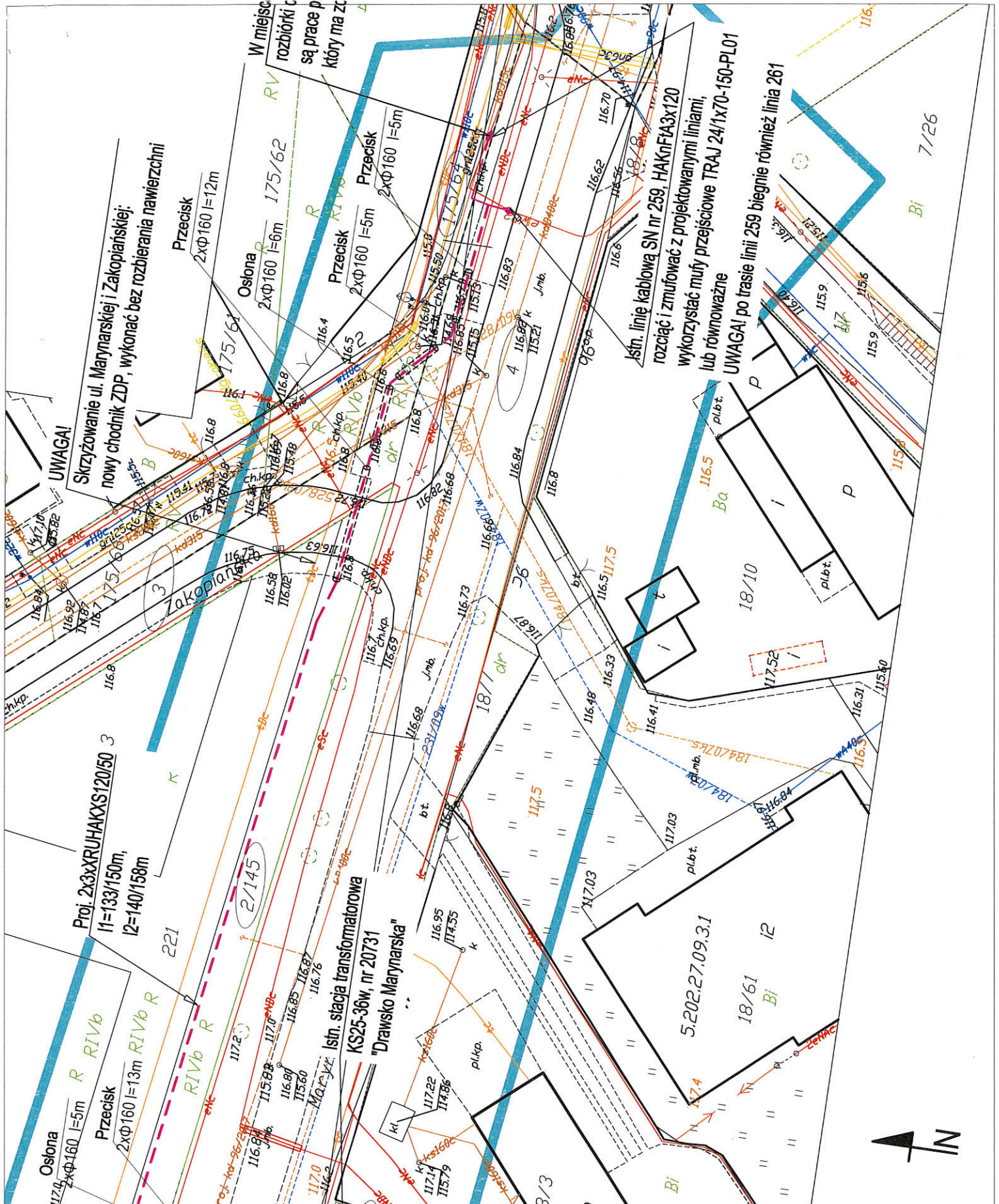
§ 1. Wyraża się zgodę na odstąpienie od obowiązku przetargowego trybu zawarcia umowy dzierżawy z ENERGA -OPERATOR Spółką Akcyjną z siedzibą w Gdańsku, która zawarta zostanie na czas nieoznaczony i dotyczyć będzie następujących części działek:

- 1) Nr 18/6 obręb 10 Drawsko Pomorskie, o powierzchni 0,108m² oznaczonych na mapie stanowiącej załącznik graficzny do niniejszej uchwały (załącznik nr 1) z przeznaczeniem na budowę doziemnej linii kablowej SN 15kV;
- 2) Nr 112/3 obręb 12 Drawsko Pomorskie, o powierzchni 1,76m² oznaczonych na mapie stanowiącej załącznik graficzny do niniejszej uchwały (załącznik nr 2) z przeznaczeniem na budowę przyłącza kablowego 15kV;
- 3) Nr 61, 71, 73/1 obręb Zarańsko o powierzchni 6,96m² oznaczonej na mapie stanowiącej załącznik graficzny do niniejszej uchwały (załącznik nr 3) z przeznaczeniem na budowę linii napowietrznej 0,4kV.

§ 2. Uchwała wchodzi w życie z dniem podjęcia.

Przewodniczący Rady
Miejskiej w Drawsku
Pomorskim

Ireneusz Gendek



UWAGI!
Skrzyżowanie ul. Marynarskiej i Zakopianskiej:
nowy chodnik ZDP, wykonać bez rozbiierania nawierzchni

Istn. linie kablowa SN nr 259, HAKnFIA3x120
rozciąć i zmuflować z projektowanymi liniami,
wykorzystać muły przejściowe TRAJ 24/1x70-150-PL01
lub równoważne
UWAGA! po trasie linii 259 biegnie również linia 261

Proj. 2x3xRUHAKXS120/50 3
I1=133/150m,
I2=140/158m

Istn. stacja transformatorowa
KS25-36w, nr 20731
"Drańsko Marynarska"

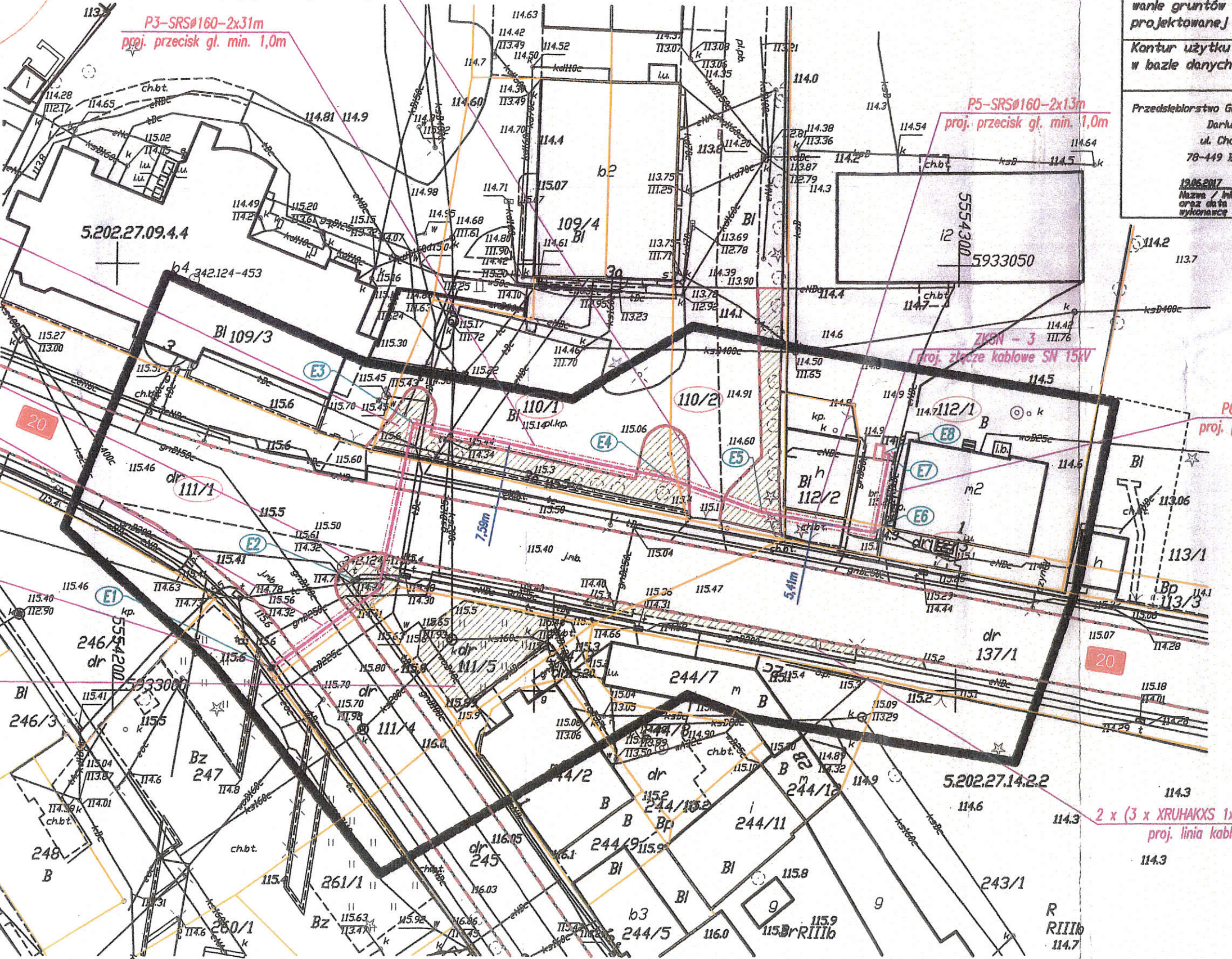


Investor	ENERGA - OPERATOR SA ODDZIAŁ W KOSZALINIE, ul. Morska 10, Koszalin			
Biuro projektowe	Energia Projektowanie Group Sp. z o.o., ul. Otińska 27c, Płock			
Projektant:	imię i nazwisko Adam Piotrowicz projekt zagospodarowania terenu w części rysunkowej został sporządzony na kopii mapy do celów projektowych zgodnej z oryginałem.	Uprawnienia nr ZAP/0190/PW0E/14	Data listopad 2017	Podpis
Sprawdził:	Mariusz Piotrowicz	UAN/U/73428/22/96	listopad 2017	
Skala:	Opis rysunku 1:500			Nr zlecenia OBMBS/5217590
	Budowa dwóch odcinków linii kablowych 15 kV w celu utworzenia powiązania pomiędzy linią 236/001/04 "GPZ Drańsko - 11 Pułku Piechoty", a linią 259/000/01 "GPZ Drańsko - mufa koło st. tr. Gdyńska". Zagospodarowanie terenu.			Nr rysunku Strona 2 1

MAPA DO CELÓW PROJEKTOWYCH

Dzianczenie kancelaryjne zgłoszenia pracy geodezyjnej		GK.6640.612.2017
Miejscowość	Drawsko Pomorskie	
Jednostka ewidencyjna	Identyfikator	320302_4
	nazwa	Drawsko Pomorskie - miasto
Obręb ewidencyjny	Identyfikator	0012
	nazwa	-
Skala napy	1:500	
Nazwa układu współrzędnych	prostokątnych płaskich	2000/5
	wysokości	Kronsztadt 86
Dzianczenie granic obszaru, który był przedmiotem aktualizacji		
Służebności gruntowe mające wpływ na zagospodarowanie gruntów zlokalizowanych w granicach projektowanej inwestycji		
Kontur użytku gruntowego, który nie jest ujawniony w bazie danych ewidencyjnych gruntów i budynków		
Przedsiębiorstwo Geodezyjno-Kartograficzne Dariusz Kesy ul. Chopina 6b/9 78-449 Borne Sulinowo		Dariusz Kesy upr. 18488
19.06.2017 Nazwa / imię i nazwisko wykonawcy oraz data i podpis osoby reprezentującej wykonawcę		19.06.2017 Imię i nazwisko, nr uprawnień oraz data i podpis geodety uprawnionego który opracował mapę

5
4
3
2
1
110
rowu w [cm]]:



110/
110/2
111/
112/
112/3


LEGENDA

- ZKSN - 3 - projekt wymiary zdalne 2
- proj. łącze kablowe SN 15kV
- 2 x (3 x XRUHAKXS 1x120/50mm² 12/20kV) - projekt typu 3; na całej długość
- proj. linia kablowa SN 15kV
- 93-AS 620-1 12/20kV - 2 kpl. - projekt typu 93
- proj. mufa kablowa SN 15kV
- P1...P6 - projekt HDPE typ odkrywkowy wykonane w zależn

WSPÓLZĘDNE GEODEZYJNE

NR	X	Y
E1	5933002.67	5554218.74
E2	5933011.78	5554231.30
E3	5933031.24	5554235.26
E4	5933024.94	5554265.50
E5	5933020.88	5554276.89
E6	5933018.50	5554290.12
E7	5933027.69	5554291.97
E8	5933027.82	5554291.22

Inwestycj
111/1,
Drawsko
ELEKTRO
PROJEKT
ENERG
ul. Mary
ul.
Bud
kab
elek
obr
Rybnick



48

- LEGENDA:**
- Proj. rury ochronne
 - Proj. stanowiska słupowe 0,4kV
 - Proj. linia napowietrzna 0,4kV wraz z oswiehleniem ulicznym
 - Istn. przyłącze linii napowietrznej 0,4kV typu AsXSn
 - Granicze działek
 - Istn. oporowy oswiehlenia ulicznego
 - Za zgodnością z oryginałem
 - Istn. study do cementozu

Inwestor:		ENERGA OPERATOR SA Oddział w Koszalinie ul. Morska 10, 75-950 Koszalin	
Projektował:	mgr inż. Adam Wierzbowski	Data:	10.2016
Opracował:	inż. Piotr Świątek	ul. Ciekawa 10, 71-004 Szczecin	
Sprawdził:	mgr inż. Michał Paszki	Nr projektu:	OBI/52/1602037
		Nr projektu:	1:500
Tytuł projektu:		PROJEKT BUDOWLANO-WYKONAWCZY	
Przebudowa sieci energetycznej 0,4kV odcinek nr 2 Zarzeka w m. Zarzeka, gm. Gmina Pomorze		OBIEKT: OBI/52/1602037-161-11	
Miejscowość:		Koszalin	
Projekt zagospodarowania terenu - linia główna.		Strona 01 z 1/1	

Uzasadnienie

ENERGA -OPERATOR Spółka Akcyjna z siedzibą w Gdańsku przy ulicy Marynarki Polskiej 130, 80-557 Gdańsk, wpisaną do Krajowego Rejestru Sądowego - Rejestru Przedsiębiorców pod numerem KRS 0000033455, której akta rejestrowe prowadzi Sąd Rejonowy Gdańsk-Północ w Gdańsku, VII Wydział Gospodarczy Krajowego Rejestru Sądowego, NIP 583-000-11-90, z kapitałem zakładowym wpłaconym w całości w wysokości 1 221 110 400,00zł chce wybudować infrastrukturę energetyczną zasilającą w energię elektryczną sąsiednie działki, na terenie dróg gminnych, nie będących drogami publicznymi. Do tut. urzędu wpłynęły podania o dzierżawę gruntu. Bezprzetargowa dzierżawa na czas nieoznaczony wymaga zgody Rady Miejskiej.