

**UCHWAŁA NR XLVI/318/2017  
RADY MIEJSKIEJ W DRAWSKU POMORSKIM**

z dnia 31 sierpnia 2017 r.

**w sprawie zaopiniowania propozycji planu aglomeracji Drawsko Pomorskie**

Na podstawie art. 18 ust. 2 pkt. 15 ustawy z dnia 8 marca 1990r. o samorządzie gminnym (Dz.U. 2016 poz. 446), art. 43 ust. 2c ustawy z dnia 1 kwietnia 2015r. Prawo wodne (Dz.U. 2015 poz. 469) oraz § 4 rozporządzenia Ministra Środowiska z dnia 22 lipca 2014r. w sprawie sposobu wyznaczania obszaru i granic aglomeracji (Dz. U. z 2014r. poz. 995).

**§ 1.** Opiniuje się pozytywnie projekt planu aglomeracji Drawsko Pomorskie stanowiący załącznik do niniejszej uchwały.

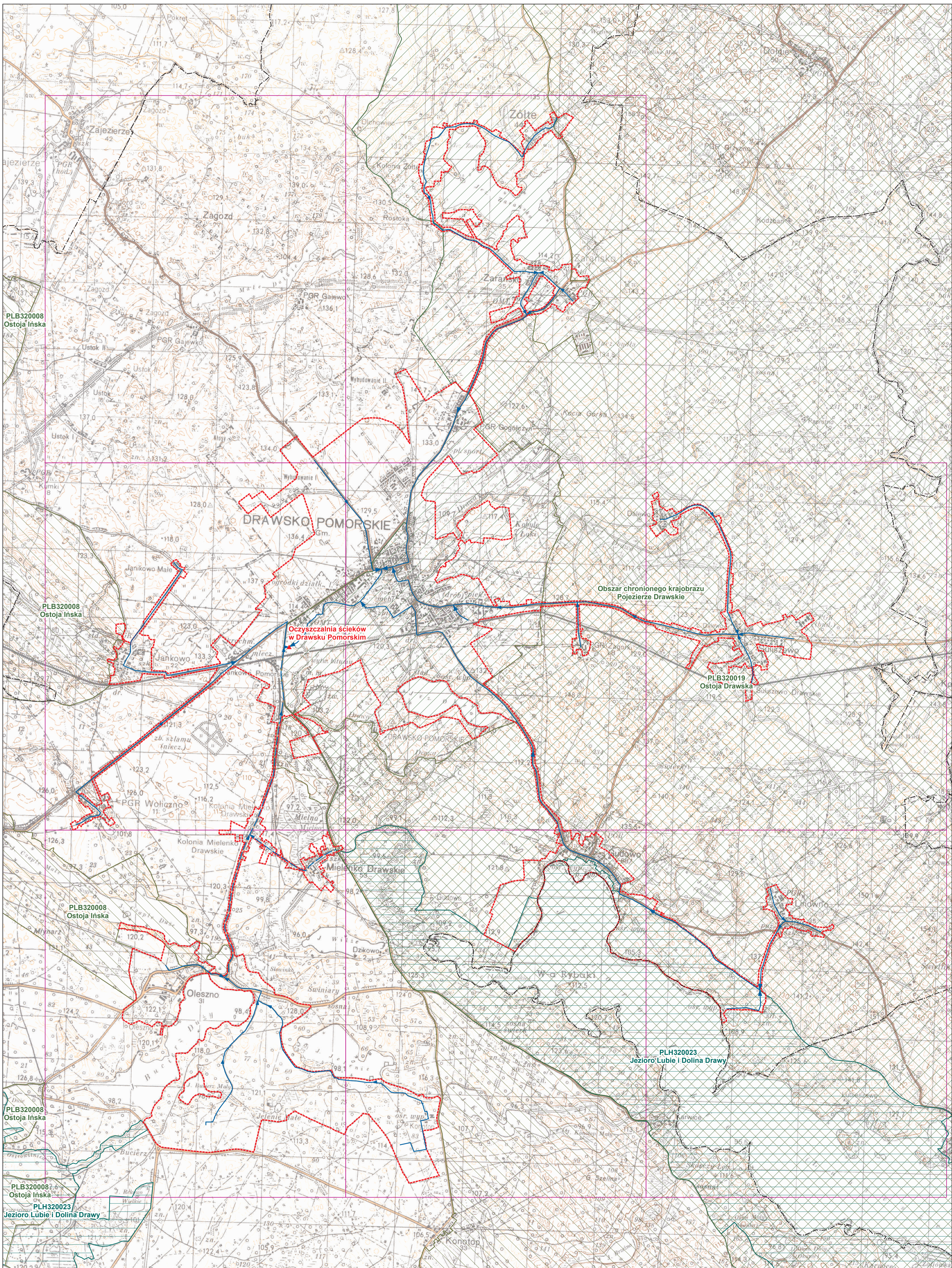
**§ 2.** Wykonanie uchwały powierza się Burmistrzowi Drawska Pomorskiego.

**§ 3.** Uchwała wchodzi w życie z dniem podjęcia.

Wiceprzewodniczący  
Rady Miejskiej  
w Drawsku Pomorskim

**Eugeniusz Storoniak**





PLB320008  
Ostoja Inńska

PLB320008  
Ostoja Inńska

PLB320008  
Ostoja Inńska

PLB320008  
Ostoja Inńska

PLB320008  
Ostoja Inńska

PLH320023  
Jezioro Lubie i Dolina Drawy

Oczyszczalnia ścieków  
w Drawsku Pomorskim

Obszar chronionego krajobrazu  
Pojezierze Drawskie

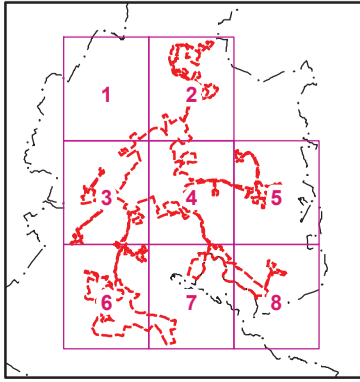
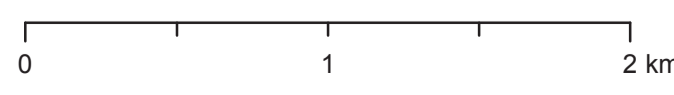
PLB320019  
Ostoja Drawska

PLH320023  
Jezioro Lubie i Dolina Drawy

### Agglomeracja Drawsko Pomorskie



1:25 000



### Legenda

- oczyszczalnia ścieków
- granica aglomeracji
- granica gminy
- podział arkuszy map
- obszary chronionego krajobrazu
- Natura 2000 - obszary specjalnej ochrony ptaków
- Natura 2000 - specjalne obszary ochrony siedlisk
- istniejąca sieć kanalizacyjna
- projektowana sieć kanalizacyjna



## **Uzasadnienie**

Zmiana w planie aglomeracji Drawsko Pomorskie polega na zwiększeniu aglomeracji ze względu na RLM (równoważna liczba mieszkańców) z wielkości 15.337 RLM na 19.336 RLM.

Zwiększenie wynika z możliwości włączenia do aglomeracji części terenu poligonu oraz miejscowości Oleszno i Mielenko Drawskie.