

**UCHWAŁA NR XIX/142/2019  
RADY MIEJSKIEJ W DRAWSKU POMORSKIM**

z dnia 19 grudnia 2019 r.

**w sprawie zgody na odstąpienie od obowiązku przetargowego trybu zawarcia umowy  
dzierżawy**

Na podstawie art. 37 ust. 4 zdanie drugie ustawy z dnia 21 sierpnia 1997 r. o gospodarce nieruchomościami (Dz.U. z 2018 r. poz. 2204, poz. 2348 z 2019 r. poz. 270, poz. 492, poz. 801, poz. 1309, poz. 1589, poz. 1716, poz. 1924, poz. 2020) Rada Miejska w Drawsku Pomorskim uchwała, co następuje:

§ 1. Wyraża się zgodę na odstąpienie od obowiązku przetargowego trybu zawarcia umowy dzierżawy na czas nieoznaczony z :

- 1) na część działki nr 2/6 o pow. 300m<sup>2</sup> obręb 0007 miasta Drawsko Pomorskie, z przeznaczeniem na cele warzywne (zgodnie z załącznikiem nr 1),
- 2) na część działki nr 2/6 o pow. 314m<sup>2</sup> obręb 0007 miasta Drawsko Pomorskie z przeznaczeniem na cele warzywne (zgodnie z załącznikiem nr 2),
- 3) na część działki nr 2/6 o pow. 352m<sup>2</sup> obręb 0007 miasta Drawsko Pomorskie z przeznaczeniem na cele warzywne (zgodnie z załącznikiem nr 3),
- 4) na część działki nr 2/6 o pow. 349m<sup>2</sup> obręb 0007 miasta Drawsko Pomorskie z przeznaczeniem na cele warzywne (zgodnie z załącznikiem nr 4),
- 5) na część działki nr 2/6 o pow. 297m<sup>2</sup> obręb 0007 miasta Drawsko Pomorskie z przeznaczeniem na cele warzywne (zgodnie z załącznikiem nr 5),
- 6) na część działki nr 2/32 o pow. 386m<sup>2</sup> obręb 0007 miasta Drawsko Pomorskie z przeznaczeniem na cele warzywne (zgodnie z załącznikiem nr 6),
- 7) część działki nr 2/6 o pow. 280m<sup>2</sup> oraz część działki nr 2/32 o pow. 62m<sup>2</sup> obręb 0007 miasta Drawsko Pomorskie z przeznaczeniem na cele warzywne (zgodnie z załącznikiem nr 7),
- 8) na część działki nr 2/6 o pow. 300m<sup>2</sup> oraz część działki nr 2/32 o pow. 392m<sup>2</sup> obręb 0007 miasta Drawsko Pomorskie z przeznaczeniem na cele warzywne (zgodnie z załącznikiem nr 8),
- 9) na część działki nr 2/6 o pow. 234m<sup>2</sup> oraz część działki nr 58/6 o pow. 200m<sup>2</sup> obręb 0007 miasta Drawsko Pomorskie z przeznaczeniem na cele warzywne (zgodnie z załącznikiem nr 9),
- 10) na część działki nr 7 o pow. 210m<sup>2</sup> obręb 0012 miasta Drawsko Pomorskie z przeznaczeniem na cele warzywne (zgodnie z załącznikiem nr 10),
- 11) na część działki nr 19/5 o pow. 261m<sup>2</sup> obręb 0007 miasta Drawsko Pomorskie z przeznaczeniem na cele warzywne (zgodnie z załącznikiem nr 11),
- 12) z na część działki nr 269/1 o pow. 68m<sup>2</sup> obręb 0011 miasta Drawsko Pomorskie z przeznaczeniem na cele warzywne (zgodnie z załącznikiem nr 12),
- 13) na część działki nr 2/6 o pow. 71m<sup>2</sup> oraz część działki nr 2/32 o pow. 300m<sup>2</sup> obręb 0007 miasta Drawsko Pomorskie z przeznaczeniem na cele warzywne (zgodnie z załącznikiem nr 13),

- 14) na część działki nr 360 o pow. 25m<sup>2</sup> obręb 0011 miasta Drawsko Pomorskie z przeznaczeniem na cele handlowe (zgodnie z załącznikiem nr 14),
- 15) na część działki nr 2/32 o pow. 780m<sup>2</sup> obręb 0007 miasta Drawsko Pomorskie z przeznaczeniem na cele warzywne (zgodnie z załącznikiem nr 15),
- 16) na część działki nr 290/4 o pow. 583m<sup>2</sup> obręb 0011 miasta Drawsko Pomorskie z przeznaczeniem na cele warzywne (zgodnie z załącznikiem nr 16),
- 17) na część działki nr 2/32 o pow. 188m<sup>2</sup> obręb 0007 miasta Drawsko Pomorskie z przeznaczeniem na cele warzywne (zgodnie z załącznikiem nr 17),
- 18) na część działki nr 2/6 o pow. 309m<sup>2</sup> obręb 0007 miasta Drawsko Pomorskie z przeznaczeniem na cele warzywne (zgodnie z załącznikiem nr 18),
- 19) na część działki nr 8/2 o pow. 282m<sup>2</sup> oraz część działki nr 8/7 o pow. 180m<sup>2</sup> obręb 0019 miasta Drawsko Pomorskie z przeznaczeniem na cele warzywne (zgodnie z załącznikiem nr 19),
- 20) na część działki nr 416/2 o pow. 410m<sup>2</sup> obręb Łąbedzie gmina Drawsko Pomorskie z przeznaczeniem na cele warzywne (zgodnie z załącznikiem nr 20),
- 21) na część działki nr 2/32 o pow. 526m<sup>2</sup> obręb 0007 miasta Drawsko Pomorskie z przeznaczeniem na cele warzywne (zgodnie z załącznikiem nr 21),
- 22) na część działki nr 2/32 o pow. 414m<sup>2</sup> obręb 0007 miasta Drawsko Pomorskie z przeznaczeniem na cele warzywne (zgodnie z załącznikiem nr 22),
- 23) na część działki nr 2/32 o pow. 189m<sup>2</sup> obręb 0007 miasta Drawsko Pomorskie z przeznaczeniem na cele warzywne (zgodnie z załącznikiem nr 23),
- 24) na część działki nr 2/6 o pow. 350m<sup>2</sup> obręb 0007 miasta Drawsko Pomorskie z przeznaczeniem na cele warzywne (zgodnie z załącznikiem nr 24),
- 25) na część działki nr 173/6 o pow. 177m<sup>2</sup> obręb 0006 miasta Drawsko Pomorskie z przeznaczeniem na cele warzywne (zgodnie z załącznikiem nr 25),
- 26) na część działki nr 393 o pow. 88m<sup>2</sup> obręb 0011 miasta Drawsko Pomorskie z przeznaczeniem na cele warzywne (zgodnie z załącznikiem nr 26),
- 27) działka nr 257 o pow. 319m<sup>2</sup> obręb 0011 miasta Drawsko Pomorskie z przeznaczeniem na cele warzywne
- 28) na część działki nr 2/32 o pow. 386m<sup>2</sup> obręb 0007 miasta Drawsko Pomorskie z przeznaczeniem na cele warzywne (zgodnie z załącznikiem nr 27),
- 29) na część działki nr 41/15 o pow. 1255m<sup>2</sup> obręb 0012 miasta Drawsko Pomorskie z przeznaczeniem na cele rolne (zgodnie z załącznikiem nr 28),
- 30) na część działki nr 2/6 o pow. 332m<sup>2</sup> obręb 0007 miasta Drawsko Pomorskie z przeznaczeniem na cele warzywne (zgodnie z załącznikiem nr 29),
- 31) na część działki nr 393 o pow. 203m<sup>2</sup> obręb 0011 miasta Drawsko Pomorskie z przeznaczeniem na cele warzywne (zgodnie z załącznikiem nr 30),
- 32) na część działki nr 2/6 o pow. 553m<sup>2</sup> obręb 0007 miasta Drawsko Pomorskie z przeznaczeniem na cele warzywne (zgodnie z załącznikiem nr 31),
- 33) na część działki nr 2/32 o pow. 599m<sup>2</sup> obręb 0007 miasta Drawsko Pomorskie z przeznaczeniem na cele warzywne (zgodnie z załącznikiem nr 32),

- 34) na część działki nr 270/1 o pow. 77m<sup>2</sup> obręb 0011 miasta Drawsko Pomorskie z przeznaczeniem na cele warzywne (zgodnie z załącznikiem nr 33),
- 35) na część działki nr 6 o pow. 104m<sup>2</sup> obręb 0012 miasta Drawsko Pomorskie z przeznaczeniem na cele warzywne (zgodnie z załącznikiem nr 34),
- 36) część działki nr 2/6 o pow. 358m<sup>2</sup> obręb 0007 miasta Drawsko Pomorskie z przeznaczeniem na cele warzywne (zgodnie z załącznikiem nr 35),
- 37) na część działki nr 268/1 o pow. 307m<sup>2</sup> obręb 0011 miasta Drawsko Pomorskie (zgodnie z załącznikiem graficznym nr 36),
- 38) na część działki nr 268/1 o pow. 162m<sup>2</sup> obręb 0011 miasta Drawsko Pomorskie (zgodnie z załącznikiem graficznym nr 37),
- 39) część działki nr 2/32 o pow. 390m<sup>2</sup> obręb 0007 miasta Drawsko Pomorskie z przeznaczeniem na cele warzywne (zgodnie z załącznikiem nr 38),
- 40) na część działki nr 2/32 o pow. 268m<sup>2</sup> obręb 0007 miasta Drawsko Pomorskie z przeznaczeniem na cele warzywne (zgodnie z załącznikiem nr 39),
- 41) na część działki nr 2/32 o pow. 337m<sup>2</sup> obręb 0007 miasta Drawsko Pomorskie z przeznaczeniem na cele warzywne (zgodnie z załącznikiem nr 40),
- 42) na część działki nr 2/32 o pow. 421m<sup>2</sup> obręb 0007 miasta Drawsko Pomorskie z przeznaczeniem na cele warzywne (zgodnie z załącznikiem nr 41),
- 43) na część działki nr 2/32 o pow. 596m<sup>2</sup> obręb 0007 miasta Drawsko Pomorskie z przeznaczeniem na cele warzywne (zgodnie z załącznikiem nr 42),
- 44) na część działki nr 142/3 o pow. 308m<sup>2</sup> obręb 0012 miasta Drawsko Pomorskiego z przeznaczeniem na cele warzywne (zgodnie z załącznikiem graficznym nr 43),
- 45) na część działki nr 142/3 o pow. 243m<sup>2</sup> obręb 0012 miasta Drawsko Pomorskiego z przeznaczeniem na cele warzywne (zgodnie z załącznikiem graficznym nr 44),
- 46) na część działki nr 2/6 o pow. 359m<sup>2</sup> obręb 0007 miasta Drawsko Pomorskie z przeznaczeniem na cele warzywne (zgodnie z załącznikiem nr 45),
- 47) na część działki nr 2/32 o pow. 330m<sup>2</sup> obręb 0007 miasta Drawsko Pomorskie z przeznaczeniem na cele warzywne (zgodnie z załącznikiem nr 46),
- 48) na część działki nr 142/3 o pow. 450m<sup>2</sup> obręb 0012 miasta Drawsko Pomorskiego z przeznaczeniem na cele warzywne (zgodnie z załącznikiem graficznym nr 47),
- 49) na część działki nr 8/2 o pow. 130m<sup>2</sup> oraz część działki nr 8/7 o pow. 189m<sup>2</sup> obręb 0019 miasta Drawsko Pomorskie z przeznaczeniem na cele warzywne (zgodnie z załącznikiem nr 48),

§ 2. Uchwała wchodzi w życie z dniem podjęcia.

Przewodniczący Rady  
Miejskiej w Drawsku  
Pomorskim

**Ireneusz Gendek**



Załącznik Nr 1 do uchwały Nr XIX/142/2019  
Rady Miejskiej w Drawsku Pomorskim  
z dnia 19 grudnia 2019 r.



część działki  
nr. 2/6 obsz 0007  
miasto Drawsko Pom.

Załącznik Nr 2 do uchwały Nr XIX/142/2019  
Rady Miejskiej w Drawsku Pomorskim  
z dnia 19 grudnia 2019 r.



część działki  
nr. 2/6 objętość 0007  
miasto Drawsko Pom.



Załącznik Nr 3 do uchwały Nr XIX/142/2019  
Rady Miejskiej w Drawsku Pomorskim  
z dnia 19 grudnia 2019 r.



Załącznik Nr 4 do uchwały Nr XIX/142/2019  
Rady Miejskiej w Drawsku Pomorskim  
z dnia 19 grudnia 2019 r.



część działki  
nr 2/6 obręb 0007  
miasta Drawsko Pom



Załącznik Nr 5 do uchwały Nr XIX/142/2019  
Rady Miejskiej w Drawsku Pomorskim  
z dnia 19 grudnia 2019 r.



część działki  
nr 2/6 obręb 0007  
miasta Drawsko Pomorskie

Załącznik Nr 6 do uchwały Nr XIX/142/2019  
Rady Miejskiej w Drawsku Pomorskim  
z dnia 19 grudnia 2019 r.



Załącznik Nr 7 do uchwały Nr XIX/142/2019  
Rady Miejskiej w Drawsku Pomorskim  
z dnia 19 grudnia 2019 r.





Załącznik Nr 8 do uchwały Nr XIX/142/2019  
Rady Miejskiej w Drawsku Pomorskim  
z dnia 19 grudnia 2019 r.



część działki 2/6  
część działki 2/3b  
obwód 0007 miasta  
Drawsko Pomorskie



Załącznik Nr 9 do uchwały Nr XIX/142/2019  
Rady Miejskiej w Drawsku Pomorskim  
z dnia 19 grudnia 2019 r.







289254,72 634247,92



Główny Urząd Geodezji i Kartografii  
ul. Wspólna 2  
00-926 Warszawa

Uwaga: Ten wydruk ma charakter wyłącznie poglądowy i w żadnym razie nie może być traktowany jako dokument oficjalny.  
© 2019 GUGIK Wszystkie prawa zastrzeżone.





288881,38 634870,62



Główny Urząd Geodezji i Kartografii  
ul. Wspólna 2  
00-926 Warszawa

Uwaga: Ten wydruk ma charakter wyłącznie poglądowy i w żadnym  
razie nie może być traktowany jako dokument oficjalny.  
© 2019 GUGIK Wszystkie prawa zastrzeżone.





288577,64 634102,00



Główny Urząd Geodezji i Kartografii  
ul. Wspólna 2  
00-926 Warszawa

Uwaga: Ten wydruk ma charakter informacyjny i w żadnym razie nie może być traktowany jako dokument oficjalny.  
© 2019 GUGiK Wszystkie prawa zastrzeżone.



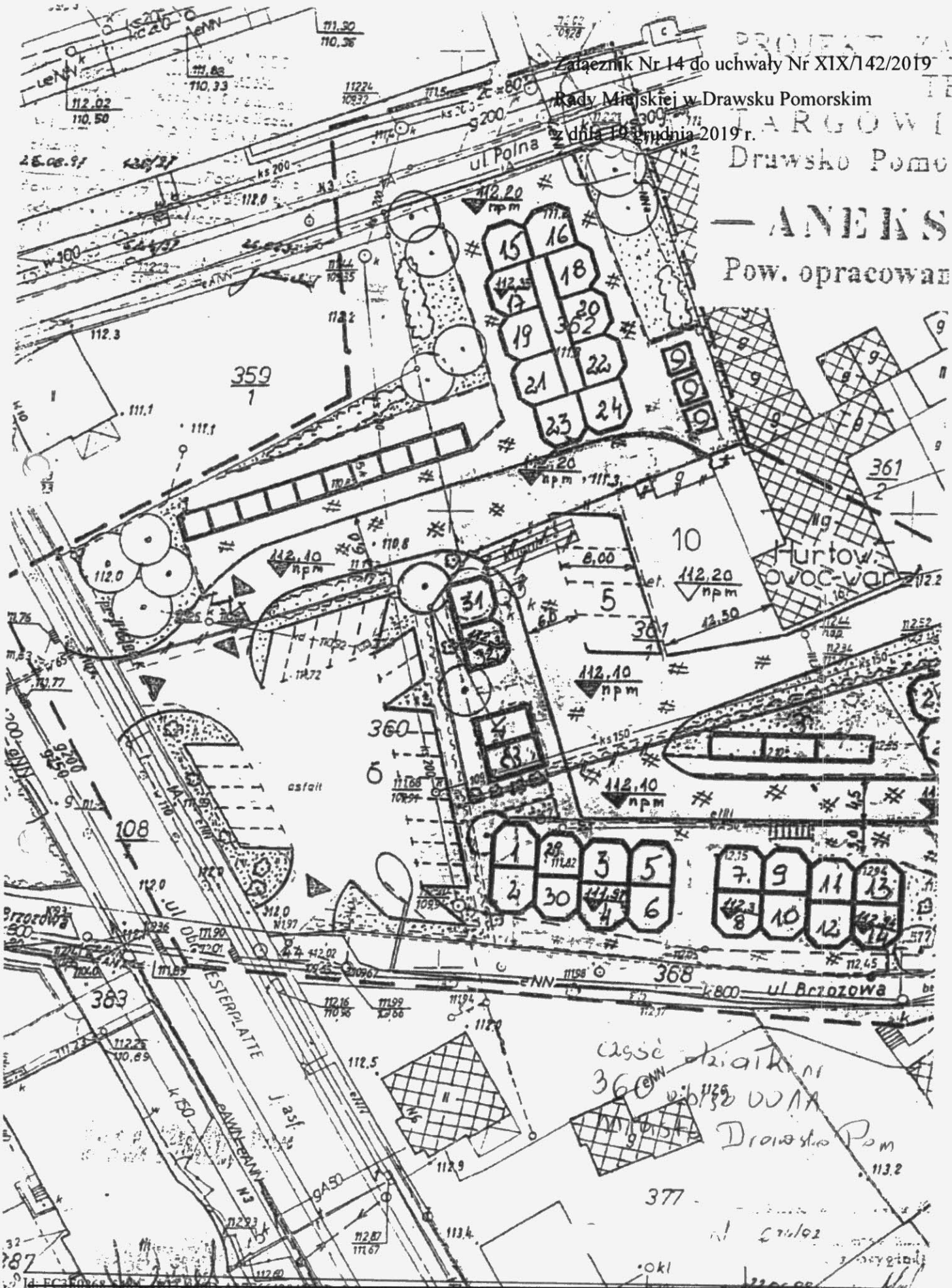
Załącznik Nr 13 do uchwały Nr XIX/142/2019  
Rady Miejskiej w Drawsku Pomorskim  
z dnia 19 grudnia 2019 r.



część działki  
nr 2/32 i część 2/6  
obsz 0007 miasto  
Drawsko Pomorskie

Załącznik Nr 14 do uchwały Nr XIX/142/2019  
 Rady Miejskiej w Drawsku Pomorskim  
 z dnia 19 grudnia 2019 r.

PROJEKT  
 TARGOWI  
 Drawsko Pom  
 — ANEKS  
 Pow. opracowan





Załącznik Nr 15 do uchwały Nr XIX/142/2019  
Rady Miejskiej w Drawsku Pomorskim  
z dnia 19 grudnia 2019 r.



Lp. 556 działki 2/32  
obs 0007 miasta Drawsko  
Pomorskie





288297,31 634096,05



Główny Urząd Geodezji i Kartografii  
ul. Wspólna 2  
00-926 Warszawa

Uwaga: Ten wydruk ma charakter wyłącznie poglądowy i w żadnym razie nie może być traktowany jako dokument oficjalny.  
© 2019 GUGIK Wszystkie prawa zastrzeżone.



Załącznik Nr 17 do uchwały Nr XIX/142/2019  
 Rady Miejskiej w Drawsku Pomorskim  
 z dnia 19 grudnia 2019 r.



Załącznik Nr 18 do uchwały Nr XIX/142/2019  
Rady Miejskiej w Drawsku Pomorskim  
z dnia 19 grudnia 2019 r.



część działk.  
nr 2/6 obsz 0007  
miasta Drawsko Pom





289844,55 633324,46



Główny Urząd Geodezji i Kartografii  
ul. Wspólna 2  
00-926 Warszawa

Uwaga: Ten wydruk ma charakter wyłącznie poglądowy i w żadnym razie nie może być traktowany jako dokument oficjalny.  
© 2019 GUGIK Wszystkie prawa zastrzeżone.





289238,52 647406,54



Główny Urząd Geodezji i Kartografii  
ul. Wspólna 2  
00-926 Warszawa

Uwaga: Ten wydruk ma charakter wyłącznie poglądowy i w żadnym razie nie może być traktowany jako dokument oficjalny.  
© 2019 GUGiK Wszystkie prawa zastrzeżone.

Załącznik Nr 21 do uchwały Nr XIX/142/2019  
Rady Miejskiej w Drawsku Pomorskim  
z dnia 19 grudnia 2019 r.



część działki: nr 2/32  
ob. 0007  
mi. p. sta Drawsko  
Pom.



Załącznik Nr 22 do uchwały Nr XIX/142/2019  
Rady Miejskiej w Drawsku Pomorskim  
z dnia 19 grudnia 2019 r.



część działki nr 2/32  
obsz. 0007 miastol  
Drawsko Pomorskie

Załącznik Nr 23 do uchwały Nr XIX/142/2019  
Rady Miejskiej w Drawsku Pomorskim  
z dnia 19 grudnia 2019 r.





Załącznik Nr 24 do uchwały Nr XIX/142/2019  
Rady Miejskiej w Drawsku Pomorskim  
z dnia 19 grudnia 2019 r.



część działki nr 2/6  
obsz 000 g miast  
Drawsko Pomorskie





288480,54 635181,37



Główny Urząd Geodezji i Kartografii  
ul. Wspólna 2  
00-926 Warszawa

Uwaga: Ten wydruk ma charakter wyłącznie poglądowy i w żadnym  
razie nie może być traktowany jako dokument oficjalny.  
© 2019 GUGIK Wszystkie prawa zastrzeżone.





288308,95 633622,05



Główny Urząd Geodezji i Kartografii  
ul. Wspólna 2  
00-926 Warszawa

Uwaga: Ten wydruk ma charakter wyłącznie poglądowy i w żadnym razie nie może być traktowany jako dokument oficjalny.  
© 2019 GUGiK Wszystkie prawa zastrzeżone.



Załącznik Nr 27 do uchwały Nr XIX/142/2019  
Rady Miejskiej w Drawsku Pomorskim  
z dnia 19 grudnia 2019 r.



ul. Armii Krajowej nr 2/32  
obrsb 0007 miasta  
Drawsko Pomorskie

Rady Miejskiej w Drawsku Pomorskim  
z dnia 19 grudnia 2019 r.



Załącznik Nr 29 do uchwały Nr XIX/142/2019  
Rady Miejskiej w Drawsku Pomorskim  
z dnia 19 grudnia 2019 r.







288288,18 633613,32



Główny Urząd Geodezji i Kartografii  
ul. Wspólna 2  
00-926 Warszawa

Uwaga: Ten wydruk ma charakter wyłącznie poglądowy i w żadnym razie nie może być traktowany jako dokument oficjalny.  
© 2019 GUGIK Wszystkie prawa zastrzeżone.



Załącznik Nr 31 do uchwały Nr XIX/142/2019  
Rady Miejskiej w Drawsku Pomorskim  
z dnia 19 grudnia 2019 r.



część działki nr. 2/6  
obwód 0009 m.asta  
Drawsko Pomorskie

Załącznik Nr 32 do uchwały Nr XIX/142/2019  
Rady Miejskiej w Drawsku Pomorskim  
z dnia 19 grudnia 2019 r.








288560,84 634122,64



Główny Urząd Geodezji i Kartografii  
ul. Wspólna 2  
00-926 Warszawa

Uwaga: Ten wydruk ma charakter wyłącznie poglądowy i w żadnym razie nie może być traktowany jako dokument oficjalny.  
© 2019 GUGIK Wszystkie prawa zastrzeżone.





289155,62 634085,60



Główny Urząd Geodezji i Kartografii  
ul. Wspólna 2  
00-926 Warszawa

Uwaga: Ten wydruk ma charakter wyłącznie poglądowy i w żadnym razie nie może być traktowany jako dokument oficjalny.  
© 2019 GUGiK Wszystkie prawa zastrzeżone.



Załącznik Nr 35 do uchwały Nr XIX/142/2019  
Rady Miejskiej w Drawsku Pomorskim  
z dnia 19 grudnia 2019 r.








288598,28 634108,48



Główny Urząd Geodezji i Kartografii  
ul. Wspólna 2  
00-926 Warszawa

Uwaga: Ten wydruk ma charakter wyłącznie poglądowy i w żadnym  
razie nie może być traktowany jako dokument oficjalny.  
© 2019 GUGIK Wszystkie prawa zastrzeżone.





288596,95 634097,90



Główny Urząd Geodezji i Kartografii  
ul. Wspólna 2  
00-926 Warszawa

Uwaga: Ten wydruk ma charakter wyłącznie poglądowy i w żadnym  
razie nie może być traktowany jako dokument oficjalny.  
© 2019 GUGiK Wszystkie prawa zastrzeżone.

Załącznik Nr 38 do uchwały Nr XIX/142/2019  
Rady Miejskiej w Drawsku Pomorskim  
z dnia 19 grudnia 2019 r.





Załącznik Nr 39 do uchwały Nr XIX/142/2019  
Rady Miejskiej w Drawsku Pomorskim  
z dnia 19 grudnia 2019 r.



część działki nr. 2/32  
pbrsb 0007 miasta  
Drawsko Pomorskie

Załącznik Nr 40 do uchwały Nr XIX/142/2019  
Rady Miejskiej w Drawsku Pomorskim  
z dnia 19 grudnia 2019 r.



część ul. Piłki, Nr 2/33  
okręg 0007 miast  
Drawsko Pomorskie



Załącznik Nr 41 do uchwały Nr XIX/142/2019  
Rady Miejskiej w Drawsku Pomorskim  
z dnia 19 grudnia 2019 r.



Załącznik Nr 42 do uchwały Nr XIX/142/2019  
Rady Miejskiej w Drawsku Pomorskim  
z dnia 19 grudnia 2019 r.





Wydruk mapy z systemu WebEWID

Załącznik Nr 43 do uchwały Nr XIX/142/2019

Rady Miejskiej w Drawsku Pomorskim  
z dnia 19 grudnia 2019 r.



Wydruk w skali 1:500

Wydruk z systemu WebEWID

Sporządził: *[signature]*

Udostępniane informacje nie są dokumentami w postępowaniach administracyjnych i innych. Materiały zawierające informacje z powiatowego zasobu geodezyjnego i kartograficznego (w tym dane z operatu ewidencji gruntów i budynków Urzędu Gminy w Drawsku Pomorskim) należy zamawiać w Wydziale Geodezji. Dokumenty zawierające inne informacje przetwarzane w Wewnętrznym Portalu Mapowym należy zamawiać w wydziałach merytorycznych odpowiedzialnych za aktualizację tych danych.

Wydruk mapy z systemu WebEWID

Załącznik Nr 44 do uchwały Nr XIX/142/2019

Rady Miejskiej w Drawsku Pomorskim  
z dnia 19 grudnia 2019 r.



Wydruk w skali 1:500

Wydruk z systemu WebEWID

Sporządził: M. J. ... owak

Udostępniane informacje nie są dokumentami w postępowaniach administracyjnych i innych. Materiały zawierające informacje z powiatowego zasobu geodezyjnego i kartograficznego (w tym dane z operatu ewidencji gruntów i budynków Urzędu Gminy w Drawsku Pomorskim) należy zamawiać w Wydziale Geodezji. Dokumenty zawierające inne informacje przetwarzane w Wewnętrznym Portalu Mapowym należy zamawiać w wydziałach merytorycznych, odpowiedzialnych za aktualizację tych danych



Załącznik Nr 45 do uchwały Nr XIX/142/2019  
Rady Miejskiej w Drawsku Pomorskim  
z dnia 19 grudnia 2019 r.



Załącznik Nr 46 do uchwały Nr XIX/142/2019  
Rady Miejskiej w Drawsku Pomorskim  
z dnia 19 grudnia 2019 r.



część działki nr 2/32  
obisb 0007 miasto  
Drawsko Pomorskie



Wydruk mapy z systemu WebEWID

Załącznik Nr 47 do uchwały Nr XIX/142/2019

Rady Miejskiej w Drawsku Pomorskim,

z dnia 19 grudnia 2019 r.



Wydruk w skali 1:500

Wydruk z systemu WebEWID

Sporządził: MONIKA Nowak

Udostępniane informacje nie są dokumentami w postępowaniach administracyjnych i innych. Materiały zawierające informacje z powiatowego zasobu geodezyjnego i kartograficznego (w tym dane z operatu ewidencji gruntów i budynków Urzędu Gminy w Drawsku Pomorskim) należy zamawiać w Wydziale Geodezji. Dokumenty zawierające inne informacje przetwarzane w Wewnętrznym Portalu Mapowym należy zamawiać w wydziałach merytorycznych, odpowiedzialnych za aktualizację tych danych.



289830,84 633318,04





### **Uzasadnienie**

Przedmiotem niniejszej uchwały są nieruchomości gruntowe położone na terenie gminy Drawsko Pomorskie na które wcześniej zawarte były umowy na czas oznaczony . Umowy te tracą ważność 31.12.2019r. Dotychczasowi dzierżawcy złożyli wnioski o przedłużenie dalszej dzierżawy.

Zgodnie z obowiązującym prawem w sytuacji, gdy po umowie dzierżawy zawartej na czas oznaczony do 3 lat strony zawierają kolejną umowę dotyczącą tej samej nieruchomości , zawarcie jej będzie możliwe w sytuacji podjęcia przez radę miejską odpowiedniej uchwały wyrażającej zgodę na bezprzetargowy tryb jej zawarcia.

Na mocy art. 37 ust. 4 ustawy z dnia 21 sierpnia 1997 r. o gospodarce nieruchomościami (Dz.U. z 2018 r. poz. 2204 i poz. 2348) z 2019 r. poz. 270, poz. 492, poz. 801, poz.1309, poz.1589, poz.1716, poz.1924) rada gminy może wyrazić zgodę na odstąpienie od obowiązku przetargowego trybu zawarcia umów użytkowania, najmu lub dzierżawy.

W związku z powyższym zasadne jest podjęcie niniejszej uchwały.

Sporządziła:

Władysława Szadzewicz