



# RAPORT O STANIE GMINY za rok 2018

## Drawsko Pomorskie

## **RAPORT O STANIE GMINY DRAWSKO POMORSKIE ZA ROK 2018**

Raport przedstawia informacje o gminie Drawsko Pomorskie w okresie od 1 stycznia do 31 grudnia 2018 roku. Dane pochodzą ze zbiorów Urzędu Miejskiego w Drawsku Pomorskim oraz jednostek organizacyjnych gminy.

### **Fotografie**

Zbiory Urzędu Miejskiego w Drawsku Pomorskim

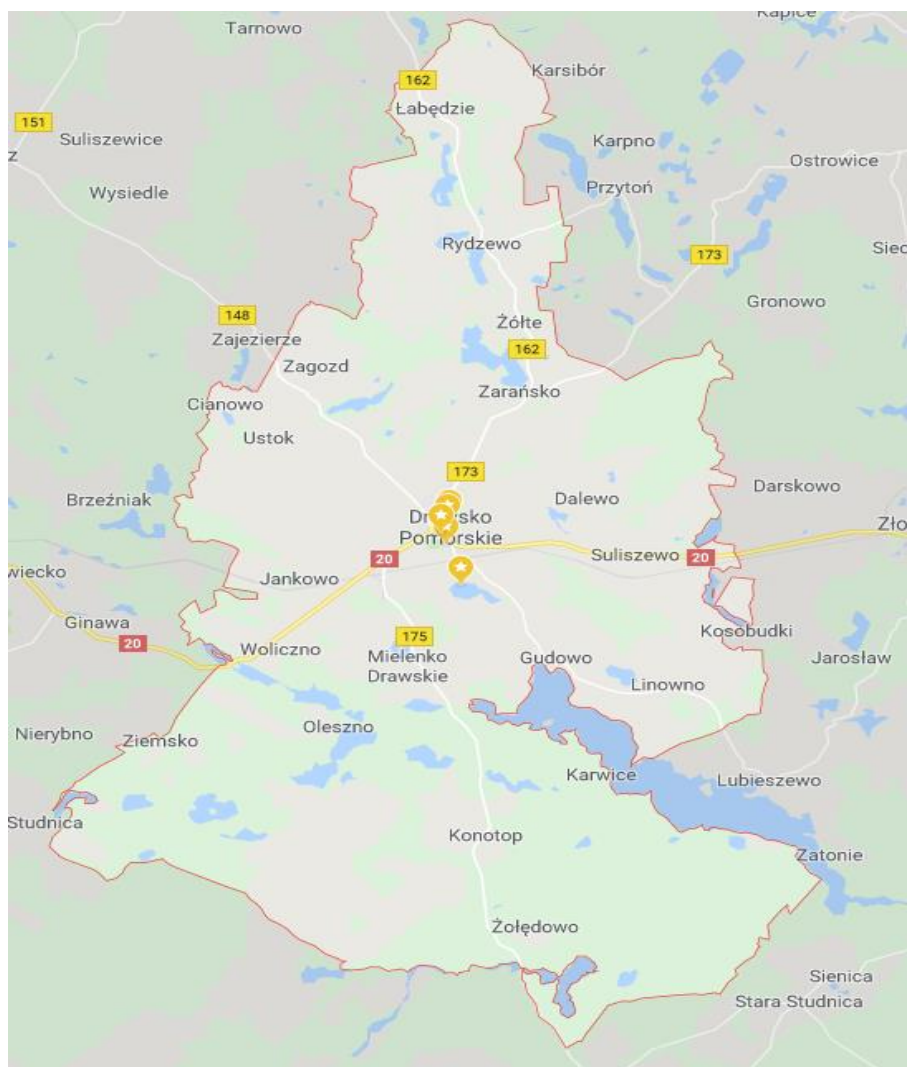
URZĄD MIEJSKI W DRAWSKU POMORSKIM  
78-500 Drawsko Pomorskie  
ul. Gen. Władysława Sikorskiego 41  
Tel.: (+48) 94 36 33 485, Fax.: (+48) 94 36 33 113  
e-mail: [drawsko@post.pl](mailto:drawsko@post.pl), strona: [www.drawsko.pl](http://www.drawsko.pl)

## 1. WSTĘP

Raport o stanie gminy Drawsko Pomorskie za rok 2018 opracowano w związku z zapisami art. 28 aa ustawy z dnia 8 marca 1990r. o samorządzie gminnym (Dz.U. Z 2018 r. poz. 994 ze zmianami) zgodnie z którym co roku do 31 maja wójt/burmistrz/prezydent miasta przedstawia radzie gminy raport o stanie gminy.

Dla opracowania raportu szczególnie cenna okazała się wiedza pracowników Urzędu Miejskiego w Drawsku Pomorskim i innych jednostek organizacyjnych oraz szereg dokumentów, będących w posiadaniu Urzędu, a także informacje zamieszczone na stronach internetowych.

## 2. CHARAKTERYSTYKA GMINY



Powierzchnia Gminy Drawsko Pomorskie wynosi 344 km<sup>2</sup>.

Procentowy udział poszczególnych użytków w ogólnej powierzchni gminy przedstawia się następująco:

- - użytki rolne 42%,
- - lasy 37%,
- - wody 4%,
- - grunty zabudowane i zurbanizowane 4%,
- - nieużytki 4%,
- - tereny pozostałe 9%.

### Położenie i walory naturalne

Drawsko Pomorskie położone jest nad rzeką Drawą w południowo - wschodniej części woj. zachodniopomorskiego. Miasto wraz z gminą zajmuje obszar 344,5 km<sup>2</sup>. Geograficznie obszar gminy Drawsko Pomorskie wchodzi w skład Pojezierza Drawskiego, które jest częścią składową większej jednostki - Pojezierza Pomorskiego. Dogodne połączenia drogowe z resztą kraju sprawiają, że blisko stąd do Szczecina, Koszalina i Piły. Na południe od miasta znajduje się jeden z największy w Europie poligonów wojskowych, od 1996r. wykorzystywany do ćwiczeń wojsk NATO.

Okolice Drawska Pomorskiego to bardzo zróżnicowana rzeźba terenu ukształtowana przez ostatnie zlodowacenie zwane Bałtyckim. Cechą charakterystyczną krajobrazu gminy jest występowanie dużej ilości jezior i znaczne zalesienie. Wśród wielu porośniętych lasem wzniesień moreny czołowej znajduje się 40 jezior o różnej wielkości, począwszy od małych oczek wodnych po ciągi dużych jezior rynnowych. Przez gminę przebiega główny wododział Pomorza a w związku z tym niektóre rzeki (w tym Drawa) płyną „w odwrotnym kierunku” tzn. z północy na południe. Gmina Drawsko Pomorskie w 37 % pokryta jest lasami, które obfitują w runo leśne a także stanowią niewątpliwą atrakcję dla myśliwych. Tak ukształtowany krajobraz oraz pozostałe walory przyrodnicze sprawiają, że okolice Drawska Pomorskiego są idealnym miejscem na uprawianie turystyki aktywnej.

### Rys historyczny

Drawsko Pomorskie jest jednym z najstarszych miast na Pomorzu Zachodnim. Prawa miejskie otrzymało w dniu 8 marca 1297r. z rąk margrabiów brandenburskich Ottona IV i Konrada I. Wcześniej w miejscu obecnego miasta zlokalizowana była niewielka osada lub gród zamieszkały przez ludność pomorską. Dzieje miasta były bardzo burzliwe na co nie miały wpływ miało jego położenie na pograniczu Królestwa Polskiego, Księstwa Pomorskiego oraz Nowej Marchii. Miasto często zmieniano właściciela. Na przestrzeni wieków należało do Brandenburgii, Zakonu Krzyżackiego, Zakonu Joannitów oraz państwa Pruskiego.

Od momentu otrzymania praw miejskich Drawsko powoli, ale systematycznie rozwijało się. Przybywało mieszkańców, rozwijał się handel i rzemiosło. Taki stan jednak nie trwał długo. Wraz z wiekiem XVII rozpoczął się dla Drawska „najczarniejszy” okres w dziejach. Miasto i jego mieszkańców dotykały tragiczne wydarzenia: ogromne pożary, epidemie dżumy, febry i tyfusu oraz grabieże wojsk biorących udział w wojnie trzydziestoletniej. Lepsze czasy nastały dla Drawska w XIX wieku. Miasto zostało powiatem przez co wzrosło jego znaczenie. Dynamicznie zaczęło rozwijać się budownictwo, wykraczając poza dotychczasowe granice miasta, wybudowano połączenia drogowe z okolicznymi miastami oraz uruchomiono linię kolejową. W związku z funkcją powiatową na początku XX wieku powstało szereg budynków reprezentacyjno- administracyjnych. W czasie II wojny światowej miasto dużo nie ucierpiało. Zostało zdobyte 4 marca 1945 roku przez żołnierzy polskich z 4DP im. Jana Kilińskiego. Po wojnie stacjonujące w mieście oddziały radzieckie dokonały znacznej dewastacji budynków oraz wywiozły wartościowsze maszyny i urządzenia z fabryk i zakładów pracy.

### 3. ZARZĄDZANIE GMINĄ

#### 3.1 Burmistrz, sekretarz, skarbnik

**Burmistrz Drawska Pomorskiego** – Zbigniew Ptak (zawieszony w czynnościach z dniem 17 lipca 2017 roku)

**Zastępca Burmistrza Drawska Pomorskiego** – Marek Tobiszewski – przejął zadania i kompetencje burmistrza na podstawie art. 28g ust. 7 ustawy z dnia 8 marca o samorządzie gminnym (Dz. U. z 2016r. poz. 446 z późn. zm.),

**Sekretarz Gminy** – Elżbieta Koba,

**Skarbnik Gminy** – Jadwiga Jędrzejewska-Garbacz.

#### 3.2 Urząd Miejski w Drawsku Pomorskim

Urząd gminy działał w pięciu lokalizacjach na terenie miasta Drawsko Pomorskie tj.:

- ✚ Główna siedziba Urzędu znajduje się przy ul. Gen. Władysława Sikorskiego 41,
- ✚ Referat Rolnictwa i Ochrony Środowiska oraz Referat Spraw Społecznych urzędu mieszczą się w Parku Chopina 2,
- ✚ Referat Opieki nad Zabytkami zlokalizowany jest przy ul. Płk. Jana Kilińskiego 4,
- ✚ Straż Miejska oraz Informacja Turystyczna - budynek się przy ul. Kolejowej 1,

-nieruchomości te stanowią mienie gminne.

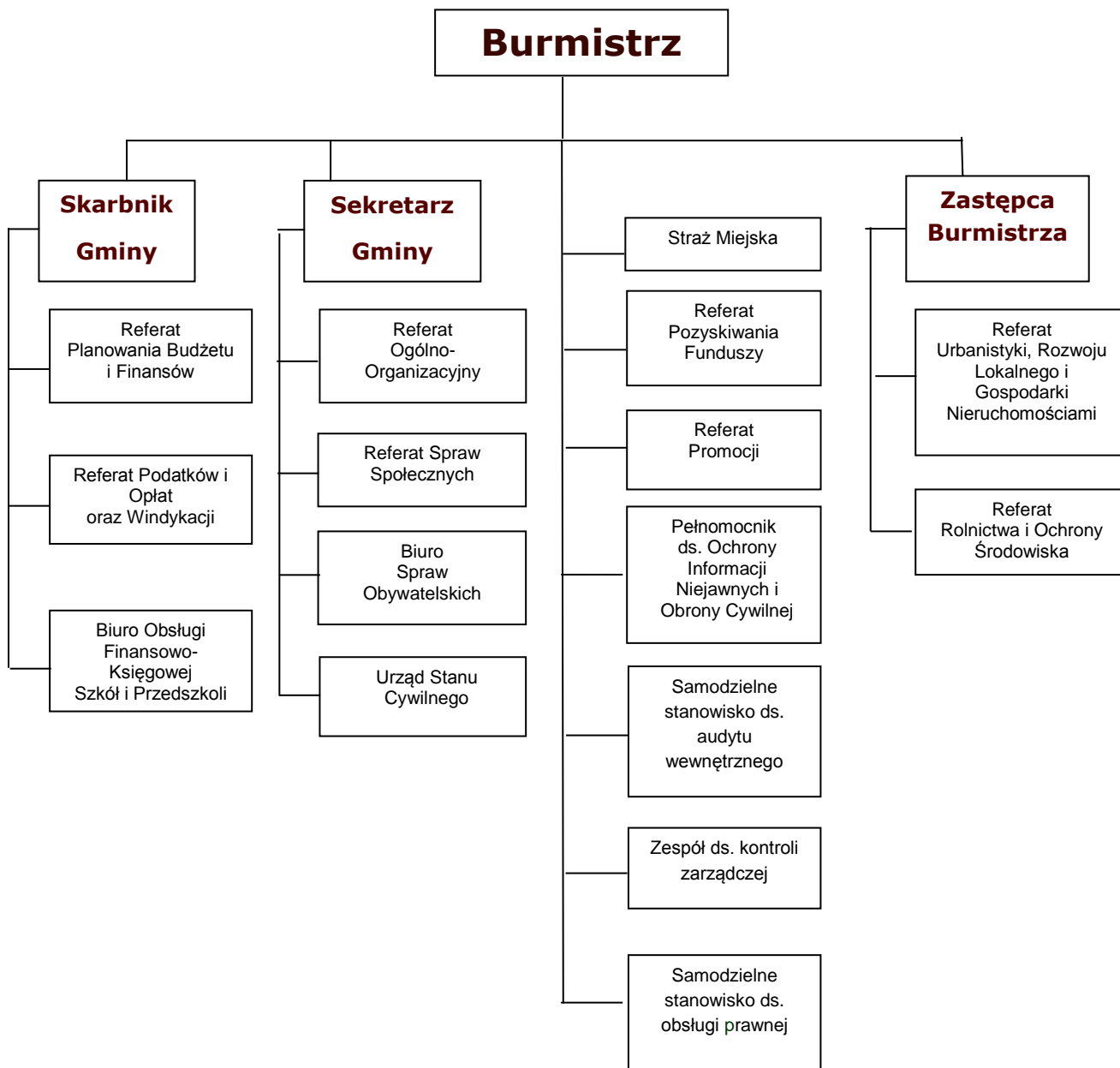
- ✚ Urząd Stanu Cywilnego w Drawsku Pomorskim funkcjonuje w budynku Starostwa Powiatowego w Drawsku Pomorskim na zasadzie częściowej dzierżawy pomieszczeń (archiwum USC) oraz zapisanego notarialnie prawa do korzystania z pomieszczeń biurowych i reprezentacyjnych USC.

W roku 2018 średnie zatrudnienie w Urzędzie Miejskim w Drawsku Pomorskim, w przeliczeniu na osoby wynosiło 90,98, w przeliczeniu na pełne etaty 83,93 natomiast w osobach na dzień 31 grudnia 2018r. wyniosło 98 (w tym 12 pracowników zatrudnionych na pół etatu w ramach zobowiązania po robotach publicznych).

Koszty działalności urzędu gminy wyniosły w 2018 roku 5.807.266,00 złotych, w tym na wynagrodzenia pracowników wydano kwotę 3.627.547,00 złotych.

Struktura Organizacyjna Urzędu Miejskiego w Drawsku Pomorskim

Schemat organizacyjny  
Urzędu Miejskiego w Drawsku Pomorskim



Pracownicy Urzędu Miejskiego w Drawsku Pomorskim mają możliwość podwyższania swoich kwalifikacji zawodowych poprzez udział w szkoleniach, kursach i konferencjach. W 2018 roku skorzystano z 49 ofert szkoleń zewnętrznych. Dwa szkolenia stanowiły szkolenia grupowe w pozostałych szkoleniach pracownicy brali udział indywidualnie.

Udział w szkoleniach w podziale na referaty i stanowiska.

Lp.	Nazwa referatu	Liczba pracowników
1.	Sekretarz	1
2.	Referat Urbanistyki, Rozwoju Lokalnego i Gospodarki Nieruchomościami	4
3.	Referat Promocji	3
4.	Straż Miejska	2
5.	Pełnomocnik ds. ochrony danych osobowych.	2
6.	Informatyk	2
7.	Referat Podatków i Opłat oraz Windykacji	6
8.	Radca prawny	1
9.	Referat Ogólno – organizacyjny	7
10.	Referat Planowania Budżetu i Finansów	12
11.	Referat Spraw Społecznych	3
12.	Referat Pozyskiwania Funduszy	1
13.	Referat Rolnictwa i Ochrony Środowiska	8
<b>Razem</b>		<b>52</b>

### 3.3 Rada Miejska

Skład Rady Miejskiej w kadencji 2014-2018

L.p.	Nazwisko i imię
1.	Dyl Krzysztof
2.	Gendek Ireneusz - przewodniczący
3.	Kowalczyk Robert
4.	Kurzątkowski Romuald
5.	Malec Regina
6.	Matusiak Włodzimierz - wiceprzewodniczący
7.	Nowicka Zofia
8.	Pokutyński Kazimierz
9.	Romanowski Zygmunt
10.	Skrzypczak Michał
11.	Storoniak Eugeniusz - wiceprzewodniczący
12.	Sycz Danuta
13.	Szzechowiak Andrzej
14.	Walkiewicz Tomasz
15.	Wiski Artur

## SKŁAD OSOBOWY KOMISJI STAŁYCH RADY MIEJSKIEJ W DRAWSKU POMORSKIM

### **Komisja Rewizyjna Rady Miejskiej w Drawsku Pomorskim:**

- 1) Radny Pokutyński Kazimierz - przewodniczący
- 2) Radny Dyl Krzysztof - wiceprzewodniczącego
- 3) Radny Kowalczyk Robert - członek
- 4) Radny Romanowski Zygmunt - członek
- 5) Radny Wiski Artur - członek

### **Komisja Gospodarczo – Finansowa Rady Miejskiej w Drawsku Pomorskim:**

- 1) Radna Malec Regina - przewodnicząca
- 2) Radny Dyl Krzysztof - członek
- 3) Radny Kurzątkowski Romuald - członek
- 4) Radny Skrzypczak Michał - członek
- 5) Radny Wiski Artur - członek

### **Komisja Infrastruktury Społecznej Rady Miejskiej w Drawsku Pomorskim:**

- 1) Radna Sycz Danuta - przewodnicząca
- 2) Radny Dyl Krzysztof - członek
- 3) Radny Kowalczyk Robert - członek
- 4) Radny Kurzątkowski Romuald - członek
- 5) Radna Nowicka Zofia - członek
- 6) Radny Walkiewicz Tomasz

### **Komisja Komunalna Rady Miejskiej w Drawsku Pomorskim:**

- 1) Radny Skrzypczak Michał - przewodniczący
- 2) Radny Matusiak Włodzimierz - członek
- 3) Radny Pokutyński Kazimierz - członek
- 4) Radny Storoniak Eugeniusz - członek
- 5) Radny Sycz Danuta - członek

### **Komisja Rozwoju Wsi i Rolnictwa Rady Miejskiej w Drawsku Pomorskim:**

- 1) Radna Nowicka Zofia - przewodnicząca
- 2) Radny Kowalczyk Robert - członek
- 3) Radna Malec Regina - członek
- 4) Radny Storoniak Eugeniusz - członek
- 5) Radny Szczechowiak Andrzej - członek

### **Komisja Organizacyjna Rady Miejskiej w Drawsku Pomorskim:**

- 1) Radny Gendek Ireneusz - przewodniczący
- 2) Radny Matusiak Włodzimierz - członek
- 3) Radny Storoniak Eugeniusz - członek
- 4) Radny Pokutyński Kazimierz - członek
- 5) Radny Dyl Krzysztof - członek
- 6) Radna Malec Regina - członek
- 7) Radna Sycz Danuta - członek
- 8) Radny Skrzypczak Michał - członek
- 9) Radna Nowicka Zofia - członek



### 3.4 Jednostki pomocnicze

Wykaz sołtysów w kadencji 2014-2018

L.p.	Nazwisko i imię	Sołectwo
1.	Derda Henryk	Konotop
2.	Grzyb Krystyna	Gudowo
3.	Jędrzejewski Zbigniew	Nętno
4.	Kowalczyk Wojciech	Żółte
5.	Krymowska-Janusz Agnieszka	Jankowo
6.	Lizak Eugeniusz – od 05.09.2017r., poprzednio Waldemar Szokalski	Łabędzie
7.	Łaszniewska Teresa	Zagozd
8.	Małec Regina	Zarańsko
9.	Mularczyk Adam	Dalewo
10.	Sewerynowicz Renata	Linowno
11.	Skotnicki Mirosław	Suliszewo
12.	Szczechowiak Andrzej	Mielenko Drawskie
13.	Zamiela Lucyna od 13.02.2018r. poprzednio Henryk Grzelak	Rydzewo

### 3.5 Jednostki Organizacyjne Gminy

Przedszkole w Drawsku Pomorskim:

Dyrektor: Lidia Sawka

ul. Obrońców Westerplatte 47-49

78-500 Drawsko Pomorskie

Do zadań Przedszkola należy w szczególności:

- zapewnienie opieki, wychowania i nauki w atmosferze akceptacji i bezpieczeństwa,
- zapewnienie dzieciom bezpiecznych i higienicznych warunków pobytu w przedszkolu,
- organizowanie pracy z dziećmi zgodnie z zasadami higieny pracy, nauki i wypoczynku oraz prawidłowościami psychologii rozwojowej dzieci,
- dostosowanie treści, metod i form pracy dydaktycznej, wychowawczej i opiekuńczej do możliwości rozwojowych dziecka,
- organizowanie i udzielanie pomocy pedagogiczno–psychologicznej,
- pomoc dzieciom z rodzin będących w trudnej sytuacji życiowej i materialnej,
- informowanie rodziców na bieżąco o postępach dziecka,
- uzgadnianie wspólnie z rodzicami kierunków i zakresu zadań realizowanych przez przedszkole,
- organizowania opieki nad dziećmi niepełnosprawnymi.

Wielkość zatrudnienia:

W 2018 roku średnioroczny stan zatrudnienia w przedszkolu wyniósł:

- ilość stanowisk nauczycielskich: 28,33;
- ilość stanowisk administracji: 3;
- ilość stanowisk obsługi: 28,91.

Koszt działalności przedszkola to 3.349.634,70 zł

w tym płace 2.291.383,93 zł + pochodne 400.443,02 zł.

Majątek w kwocie brutto, przekazany w nieodpłatne użytkowanie – 3.020.422,85 zł.

**Szkoła Podstawowa nr 1 im. majora Henryka Sucharskiego w Drawsku Pomorskim:**

Dyrektor: Joanna Szewczyk

ul. Obrońców Westerplatte 13

78-500 Drawsko Pomorskie

Szkoła realizuje cele i zadania określone w ustawie o systemie oświaty, ustawie – Prawo oświatowe, ustawie – przepisy wprowadzające Prawo oświatowe oraz w przepisach wydanych na jej podstawie, w szczególności:

- szkoła umożliwia zdobycie wiedzy i umiejętności niezbędnych do uzyskania świadectwa ukończenia szkoły podstawowej,
- kształtuje środowisko wychowawcze sprzyjające realizowaniu celów i zadań określonych w ustawie, stosownie do warunków szkoły i wieku uczniów,
- sprawuje opiekę nad uczniami odpowiednio do ich potrzeb oraz możliwości szkoły.

Wielkość zatrudnienia:

W 2018 roku średnioroczny stan zatrudnienia w szkole wyniósł:

- ilość stanowisk nauczycielskich: 80;
- ilość stanowisk administracji: 6,08;
- ilość stanowisk obsługi: 26,42.

Koszt działalności szkoły to 7.462.383,94 zł

w tym płace 5.119.030,37 zł + pochodne 925.068,76 zł.

Majątek w kwocie brutto, przekazany w nieodpłatne użytkowanie – 10.356.687,93 zł.

**Szkoła Podstawowa nr 2 im. Adama Mickiewicza w Drawsku Pomorskim:**

Dyrektor: Małgorzata Zawila

ul. Dworcowa 2a

78-500 Drawsko Pomorskie

Szkoła realizuje cele i zadania określone w ustawie o systemie oświaty, ustawie – Prawo oświatowe, ustawie – przepisy wprowadzające Prawo oświatowe oraz w przepisach wydanych na jej podstawie, w szczególności:

- szkoła umożliwia zdobycie wiedzy i umiejętności niezbędnych do uzyskania świadectwa ukończenia szkoły podstawowej,

- kształtuje środowisko wychowawcze sprzyjające realizowaniu celów i zadań określonych w ustawie, stosownie do warunków szkoły i wieku uczniów, sprawuje opiekę nad uczniami odpowiednio do ich potrzeb oraz możliwości szkoły.

Wielkość zatrudnienia:

W 2018 roku średnioroczny stan zatrudnienia w szkole wyniósł:

- ilość stanowisk nauczycielskich: 56,15;
- ilość stanowisk administracji: 4,02;
- ilość stanowisk obsługi: 22,83.

Koszt działalności szkoły to 5.870.587,77 zł

w tym płace 4.142.503,47 zł + pochodne 743.402,79 zł.

Majątek w kwocie brutto, przekazany w nieodpłatne użytkowanie – 8.522.173,67 zł.

#### Szkoła Podstawowa im. Orła Białego w Mielenku Drawskim:

Dyrektor: Wiesława Hnatewicz

Mielenko Drawskie 47

78-500 Drawsko Pomorskie

Szkoła realizuje cele i zadania wynikające z przepisów prawa oraz uwzględniające szkolny zestaw programów nauczania oraz Program wychowawczo – profilaktyczny Szkoły:

- umożliwia uczniom zdobycie wiedzy o nauce, kulturze, technice, przyrodzie, problemach kraju i świata;
- kształtuje umiejętność wykorzystywania wiedzy, zainteresowań i uzdolnień w celu dokonania wyboru dalszego kierunku kształcenia;
- przygotowuje do życia w rodzinie, szkole, środowisku i społeczeństwie;
- kształtuje tolerancję wobec innych ludzi, ich przekonań i postaw;
- przygotowuje do aktywnego i twórczego uczestnictwa w kulturze, kształtuje wrażliwość na piękno, dbałość o poprawność języka polskiego;
- sprawuje opiekę odpowiednio do potrzeb uczniów oraz możliwości Szkoły;
- kształtuje poczucie odpowiedzialności za stan pomieszczeń szkolnych, poszanowanie własnego warsztatu pracy;
- podejmuje działania na rzecz środowiska, Szkoły i innych dzieci, integruje nauczycieli, rodziców oraz uczniów.

Wielkość zatrudnienia:

W 2018 roku średnioroczny stan zatrudnienia w szkole wyniósł:

- ilość stanowisk nauczycielskich: 15,43;
- ilość stanowisk administracji: 2;
- ilość stanowisk obsługi: 8.

Koszt działalności szkoły to 2.023.050,54 zł

w tym płace 1.344.188,87 zł + pochodne 248.029,44 zł.

Majątek w kwocie brutto, przekazany w nieodpłatne użytkowanie – 3.957.217,30 zł.

#### Szkoła Podstawowa im. Jana Pawła II w Nętnie

Dyrektor: Małgorzata Zdrojewska

Nętno 38

78-500 Drawsko Pomorskie

Szkoła realizuje cele i zadania określone w ustawie o systemie oświaty, ustawie – Prawo oświatowe, ustawie – przepisy wprowadzające Prawo oświatowe oraz w przepisach wydanych na jej podstawie, w szczególności:

- szkoła umożliwia zdobycie wiedzy i umiejętności niezbędnych do uzyskania świadectwa ukończenia szkoły podstawowej,
- kształtuje środowisko wychowawcze sprzyjające realizowaniu celów i zadań określonych w ustawie, stosownie do warunków szkoły i wieku uczniów, sprawuje opiekę nad uczniami odpowiednio do ich potrzeb oraz możliwości szkoły.

Wielkość zatrudnienia:

W 2018 roku średnioroczny stan zatrudnienia w szkole wyniósł:

- ilość stanowisk nauczycielskich: 20,92;
- ilość stanowisk administracji: 1,5;
- ilość stanowisk obsługi: 6,83.

Koszt działalności szkoły to 1.584.397.63 zł

w tym płace 1.101.985,35 zł + pochodne 205.753,25 zł.

Majątek w kwocie brutto, przekazany w nieodpłatne użytkowanie – 1.418.098,70 zł.

#### Miejsko – Gminny Ośrodek Pomocy Społecznej w Drawsku Pomorskim:

Kierownik: Agnieszka Redmann

ul. Starogrodzka 9

78-500 Drawsko Pomorskie

Zadania Ośrodka Pomocy Społecznej obejmują w szczególności:

- udzielenie schronienia, posiłku, niezbędnego ubrania osobom tego pozbawionym
- świadczenie usług opiekuńczych w miejscu zamieszkania
- pokrywanie wydatków na świadczenia lecznicze i leki

- udzielanie zasiłku celowego na pokrycie wydatków powstałych w wyniku zdarzeń losowych
- praca socjalna i praktyka socjalna
- sprawienie pogrzebu

Zadania własne gminy obejmują:

- przyznawanie i wypłacanie zasiłków celowych i specjalnych celowych
- przyznawanie pomocy rzeczowej
- przyznawanie pomocy w naturze na ekonomiczne usamodzielnienie
- inne zadania z zakresu pomocy społecznej wynikające z rozeznania potrzeb gminy

Zadania zlecone gminy obejmują:

- przyznawanie i wypłacanie zasiłków stałych i renty socjalnej
- przyznawanie i wypłacanie zasiłków okresowych, gwarantowanych okresowych, specjalnych okresowych
  - opłacanie składek na ubezpieczenie społeczne za osoby, które pobierają zasiłek stały, zasiłek okresowy gwarantowany
  - opłacanie składek na ubezpieczenie zdrowotne określonych w przepisach o powszechnym ubezpieczeniu zdrowotnym
- Przyznawanie i wypłacanie zasiłku celowego na pokrycie wydatków powstałych w wyniku klęsk żywiołowych i ekologicznych
- przyznawanie zasiłku celowego w formie biletu kredytowego
- świadczenie specjalistycznych usług opiekuńczych, przysługujących na podstawie przepisów o ochronie zdrowia psychicznego
- organizowanie i prowadzenie środowiskowych domów samopomocy
- zadania wynikające z rządowych programów pomocy społecznej bądź innych ustaw, mających na celu ochronę poziomu życia osób i rodzin po zapewnieniu odpowiednich środków
- utworzenie i utrzymanie ośrodka pomocy społecznej i zapewnienie środków na wynagrodzenia pracowników realizujących zadania zlecone gminie

Wielkość zatrudnienia: 36 etatów – stan na 31 grudnia 2018 r.

Koszty działalności MGOPS to 20.601.071 zł., w tym łączna kwota środków pieniężnych wypłaconych na świadczenia pracownicze to 1.382.874,14 zł.

Wykorzystywany majątek wraz z podstawą prawną jego wykorzystywania: nieruchomości obejmująca grunt w użytkowaniu wieczystym oraz prawo własności budynku użytkowego o wartości 365.000,00 zł – na podst. operatu szacunkowego z 22 czerwca 2009 r., przekazana w trwały zarząd decyzją Burmistrza Miasta i Gminy w sprawie ustanowienia trwałego zarządu z dnia 1 lipca 2009 r. (URN-VII-72244/1/09).

**Zakład Usług Komunalnych w Drawsku Pomorskim**

Dyrektor: Tomasz Budzyński

ul. Sobieskiego 8

78-500 Drawsko Pomorskie

Zakład Usług Komunalnych realizuje zadania w następujących grupach zadaniowych:

- oczyszczanie miasta
- utrzymanie zieleni na terenie miasta i gminy
- utrzymanie cmentarza komunalnego
- utrzymanie cmentarza wojennego
- utrzymanie stadionu miejskiego
- utrzymanie szaletów miejskich
- utrzymanie przestanków autobusowych na terenie miasta i gminy
- drobne remonty komunalne
- utrzymanie dróg i chodników na terenie miasta
- utrzymanie targowiska miejskiego
- utrzymanie plaży i terenów przyległych
- obsługa kortu tenisowego i sztucznego boiska
- obsługa strefy płatnego parkowania
- organizacja i nadzór prac społeczno-użytecznych.

Przeciętne zatrudnienie wg stanu na 31.12.2018 w zakładzie wynosi 88, przeliczając na osoby zatrudnione pracujące 69,2:

- ilość stanowisk administracji: 12,9;
- ilość stanowisk pozostałych: 56,3.

Koszty działalności zakładu to 4.055.618,96 zł, w tym płace 2.235.962,68 zł

## 4. LUDNOŚĆ GMINY

Ludność gminy Drawsko Pomorskie na dzień 31.12.2018r. zgodnie z Rejestrem Mieszkańców wynosiła 16 286 osób, w tym:

• miasto DRAWSKO POMORSKIE (kod teryt. 3203024)	11615
11 Pułku Piechoty	731
4 Marca	58
Adama Mickiewicza	914
Akacyjowa	46
Aleksandra Gierymskiego	144
Artura Grottgera	78
Basztowa	105
Bednarska	53
Bieszczadzka	87
Boczna	3
Bolesława chrobrego	78
Bolesława Prusa	423
Brzozowa	23
Bydgoska	41
Cmentarna	26
Dworcowa	216
Gajowa	10
Gdyńska	369
gen. Tadeusza Kościuszki	36
gen. Władysława Sikorskiego	412
Głogowa	36
Gnieźnieńska	48
Górska	28
Grunwaldzka	104
Henryka Rodakowskiego	57
Henryka Siemiradzkiego	47
Jacka Malczewskiego	40
Jagiellońska	13
Jana Matejki	36
Jana Sobieskiego	149
Jana Stanisławskiego	286
Jarzębinowa	23
Jasna	7
Jaśminowa	110

Jeleniogórska	16
Jeziorna	93
Józefa Chełmońskiego	27
Józefa Piłsudskiego	181
Józefa Tadeusza Makowskiego	4
Juliana Fałata	79
Juliana Tuwima	48
Juliusza Kossaka	74
Juliusza Słowackiego	137
Kalinowa	14
Kaliska	103
Karkonoska	40
Karpacka	29
Kaszubska	150
Kłosy	52
Kolejowa	57
Koleśno	26
Kosynierów	135
Królewiecka	98
Krótką	30
ks. Stanisława Staszica	123
Kujawska	186
Leona Wyczółkowskiego	12
Lipowa	29
Lubuska	12
Łąkowa	222
Łowicka	69
Marynarska	45
Mazurska	61
Michała Wywiórskiego	111
Miodowa	60
Morska	12
Obrońców Westerplatte	450
Ogrodowa	53
Orlicka	5
Park Fryderyka Chopina	4
Piotra Michałowskiego	3
Plac Bałtycki	26



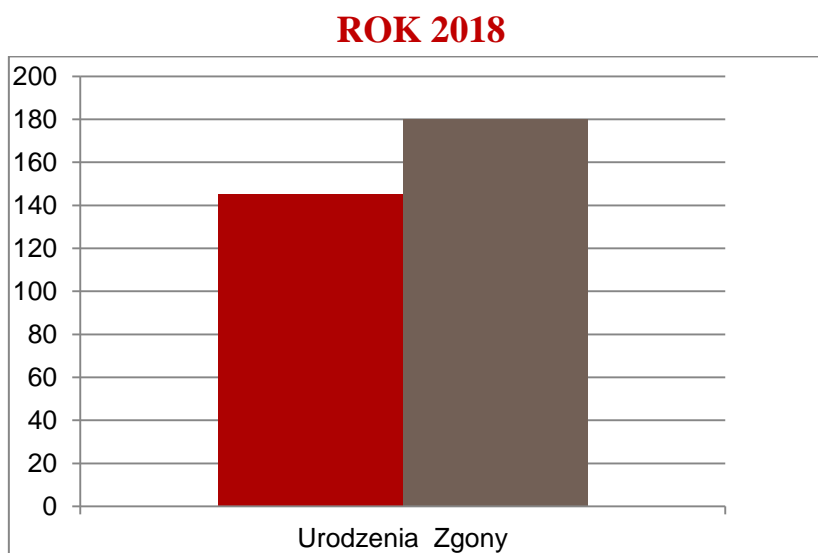
Plac Elizy Orzeszkowej	111
Plac Gdański	94
Plac Grudziądzki	13
Plac Konstytucji	200
płk Jana Kilińskiego	11
Pocztowa	238
Podhalańska	11
Polna	101
Półczyńska	166
Pomorska	38
Poznańska	86
Ratuszowa	171
Sadowa	248
Seminaryjna	79
Słoneczna	11
Słowiańska	33
Spokojna	128
Stanisława Moniuszki	114
Stanisława Witkiewicza	12
Starogrodzka	268
Stefana Okrzei	12
Sudecka	58
Sybiraków	165
Szczecińska	4
Śląska	34
Świętokrzyska	24
Tatrzańska	109
Toruńska	39
Wacława Szymanowskiego	9
Warmińska	2
Warszawska	29
Witolda Reintera	72
Wodna	9
Wrzosowa	18
Zakopiańska	48
Zamkowa	232
Złocieniecka	905

• teren wiejski (kod teryt. 3203025)	4671
Cianowo	6
Dalewo	107
Gajewko	54
Gajewo	12
Gudowo	423
Jankowo	509
Karwice	24
Konotop	143
Krzywno	14
Kumki	44
Lasocin	41
Linowno	314
Łabędzie	362
Mielenko Drawskie	219
Nętno	172
Olchowiec	1
Oleszno	155
Roztoki	3
Rydzewo	288
Suliszewo	584
Ustok	19
Woliczno	122
Zagozd	232
Zagórki	48
Zarańsko	548
Zbrojewo	6
Ziemsko	42
Żołędowo	62
Żółcin	22
Żółte	95

Urodzenia w roku 2018 – 145, w tym

- dziewczynki – 71,
- chłopcy – 74.

Zgony w roku 2018 – 180.



Przyrost naturalny to różnica pomiędzy liczbą urodzeń żywych a liczbą zgonów. Wartość dodatnia oznacza liczbę urodzeń przewyższającą liczbę zgonów, ujemna - odwrotnie. Jeśli mamy do czynienia z wartością ujemną, mówimy o ubytku **naturalnym**.

W gminie Drawsko Pomorskie w roku 2018 wartość ta wyniosła:  $145 - 180 = -35$ , a więc mamy ubytek naturalny.

## 5. SYTUACJA FINANSOWA GMINY

### 5.1 Budżet gminy

Budżet jednostki samorządu terytorialnego jest rocznym planem dochodów i wydatków oraz przychodów i rozchodów tej jednostki uchwalanym na rok budżetowy. Podstawę prowadzenia gospodarki finansowej jednostki budżetowej w danym roku budżetowym stanowi uchwała budżetowa.

Budżet na rok 2018 został przyjęty w następujących wysokościach:

- 73.400.030,- zł po stronie dochodów,
- 81.800.000,- zł po stronie wydatków,
- 1.600.030,- zł stanowił planowany deficyt.

Ostatecznie dochody gminy zamknięto kwotami:

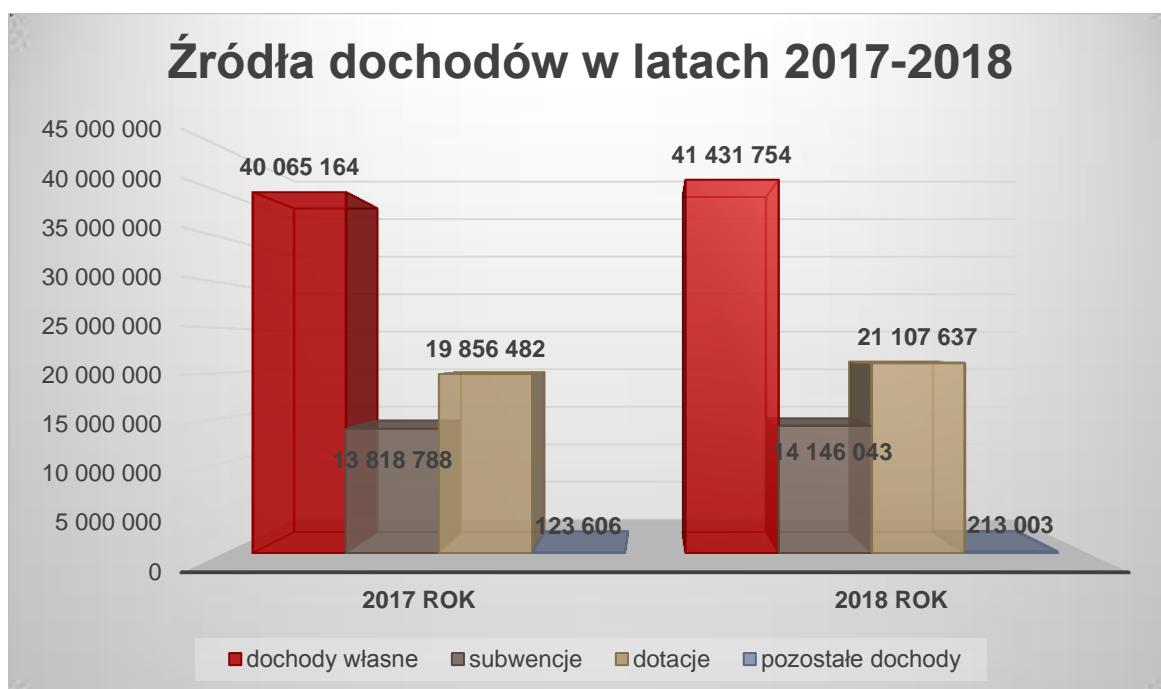
#### DOCHODY

- plan po zmianach 75.673.013,00 zł,
- wykonanie 76.898.437,00 zł.

#### Źródła dochodów w latach 2017-2018 w złotych

DOCHODY – ŹRÓDŁO	2017	2018	DYNAMIKA% (3 : 2)
1	2	3	4
<b>Dochody ogółem</b>	<b>73.864.040</b>	<b>76.898.437</b>	<b>104,1</b>
<i>1) dochody własne</i>	<i>40.065.164</i>	<i>41.431.754</i>	<i>103,4</i>
- podatki	21.803.912	21.956.665	100,7
- opłaty	3.508.750	3.705.202	100,5
- udziały w podatkach doch.(PIT i CIT)	10.905.088	11.650.490	100,6
- dochody z majątku	1.815.548	2.288.198	126,0
- inne dochody własne	2.031.866	1.831.199	90,1
<i>2) subwencje</i>	<i>13.818.788</i>	<i>14.146.043</i>	<i>102,4</i>
- oświatowa	9.946.972	10.305.890	103,6
- wyrównawcza	2.728.130	2.844.535	104,3
- równoważąca	1.143.686	995.618	87,1
<i>3) dotacje</i>	<i>19.856.482</i>	<i>21.107.637</i>	<i>100,6</i>
- na zadania administracji rządowej	17.454.366	17.373.886	99,5
- na zadania własne (z budżetu państwa)	1.656.509	1.503.295	90,8
- na podstawie porozumień(cmentarz woj.)	13.500	13.500	100,0

- na zadania inwestycyjne	685.979	23.612	3,4
- na bibliotekę (z Powiatu)	36.000	40.000	111,1
- pozostałe dotacje	10.128	17.815	175,9
- ze środków UE	-	2.135.529	
<b>4) pozostałe dochody</b>	<b>123.606</b>	<b>213.003</b>	<b>172,3</b>



#### Struktura dochodów budżetu gminy za 2018 r.

RODZAJ DOCHODÓW	WYKONANIE 2018 R.	STRUKTURA %
1	2	3
<b>OGÓŁEM</b>	<b>76.898.437</b>	<b>100,0</b>
1. Dochody własne	41.431.754	53,9
2. Subwencje	14.146.043	18,4
3. Dotacje	21.107.637	27,4
4. Pozostałe dochody	213.003	0,3

Najwyższą pozycję w dochodach ogółem zajmują dochody własne tj. 53,9 %, w tym podatki oraz udziały w podatku dochodowym od osób fizycznych (PIT). Kolejną pozycją są dotacje, które w roku

2018 zrealizowano w 27,4 %, i gdzie główny wpływ stanowią środki otrzymywane z budżetu państwa na wypłatę świadczeń „Rodzina 500+”. Subwencje w dochodach stanowią 18,4 %, w tym subwencja oświatowa - 13,8 % (10.305.890,- zł).

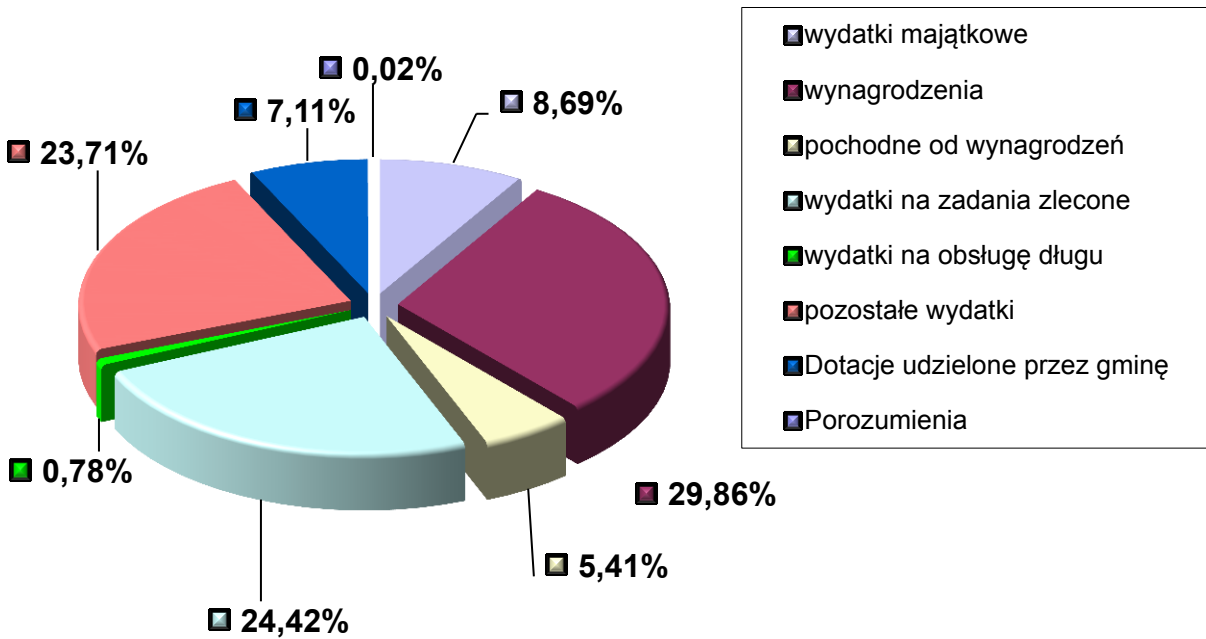
### WYDATKI

- plan 78.276.527,00 zł,
- wykonanie 75.211.509,00 zł,
- nadwyżka 1.686.928,00 zł.

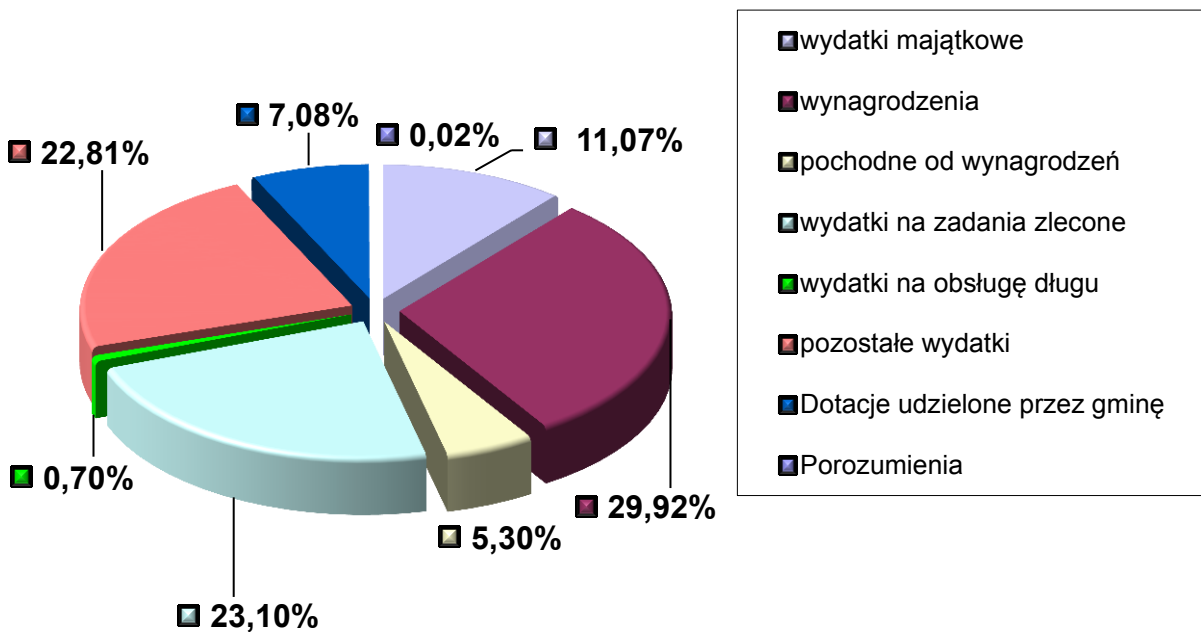
### Wydatki poniesione w latach 2017 – 2018

w złotych

Wyszczególnienie	2017		2018	
	Wykonanie	Struktura	Wykonanie	Struktura
<b>WYDATKI OGÓŁEM</b>	<b>71.402.492</b>	<b>100 %</b>	<b>75.211.509</b>	<b>100%</b>
<b>I. Wydatki majątkowe, w tym:</b>	<b>6.205.228</b>	<b>8,7</b>	<b>8.327.508</b>	<b>11,1</b>
- inwestycyjne własne	5.938.621	95,7	7.900.001	94,9
- inwestycje obce	247.375	4,0	427.507	5,1
- inwestycje w zadaniach zleconych b.p.	19.232	0,3	-	-
<b>II. Wydatki bieżące</b>	<b>65.197.264</b>	<b>91,3</b>	<b>66.884.001</b>	<b>88,9</b>
<b>1. Zadania własne gminy</b>	<b>47.750.834</b>	<b>73,2</b>	<b>49.500.027</b>	<b>74,01</b>
a) wynagrodzenia	21.324.173	44,7	22.504.622	29,9
b) pochodne od wynagrodzeń	3.864.619	8,1	3.986.048	5,3
c) wydatki na obsługę długu	557.971	1,2	524.150	0,7
d) pozostałe wydatki	16.927.993	35,4	17.158.953	22,8
e) dotacje udzielone przez gminę	5.076.078	10,6	5.326.254	7,1
<b>2. Zadania zlecone</b>	<b>17.432.930</b>	<b>26,7</b>	<b>17.370.474</b>	<b>25,97</b>
a) wynagrodzenia	368.688	2,1	440.365	0,6
b) pochodne od wynagrodzeń	327.529	1,9	356.332	0,5
c) świadczenia społeczne	15.865.623	91,0	15.534.782	20,7
d) pozostałe wydatki	871.090	5,0	1.038.995	1,3
<b>3. Porozumienia (cmentarz wojenny)</b>	<b>13.500</b>	<b>0,1</b>	<b>13.500</b>	<b>0,02</b>
- wydatki bieżące	13.500	0,1	13.500	0,02



Struktura wykonania wydatków w 2017 roku



Struktura wykonania wydatków w 2018 roku

Plan i wykonanie wydatków w układzie działów klasyfikacji budżetowej - 2018 r.  
w złotych

Dział	Plan	Wykonanie		Struktura w %
		Ogółem	wydatki inwest.	
1	2	3	4	5
010	1.695.592	1.542.762	862.762	2,1
020	8.550	287	-	-
600	3.489.601	3.453.897	2.565.936	4,6
630	97.300	83.519	24.822	0,1
700	668.400	600.815	70.942	0,8
710	346.540	316.549	-	0,4
750	6.756.186	6.540.318	100.375	8,7
751	216.485	206.608	-	0,3
754	911.100	816.815	65.897	1,0
757	798.512	524.150	-	0,7
758	325.821	94.821	-	0,1
801	23.744.072	23.313.640	278.347	31,0
851	500.129	405.521	8.044	0,5
852	4.305.468	4.186.346	-	5,6
853	7.000	0	-	-
854	765.376	709.788	-	1,0
855	16.956.672	16.550.714	-	22,0
900	9.812.285	9.105.805	1.731.211	12,1
921	6.087.856	6.013.715	2.479.380	8,0
926	783.584	745.439	139.792	1,0
<b>Ogółem</b>	<b>78.276.527</b>	<b>75.211.509</b>	<b>8.327.508</b>	<b>100,0</b>

Najwyższy udział w wydatkach ogółem stanowią wydatki na oświatę. W roku 2018 na realizację zadań oświatowych w działach 801 i 854 wydatkowano kwotę 24.023.428,- zł, co stanowi 31,9 % wydatków budżetu gminy ogółem.

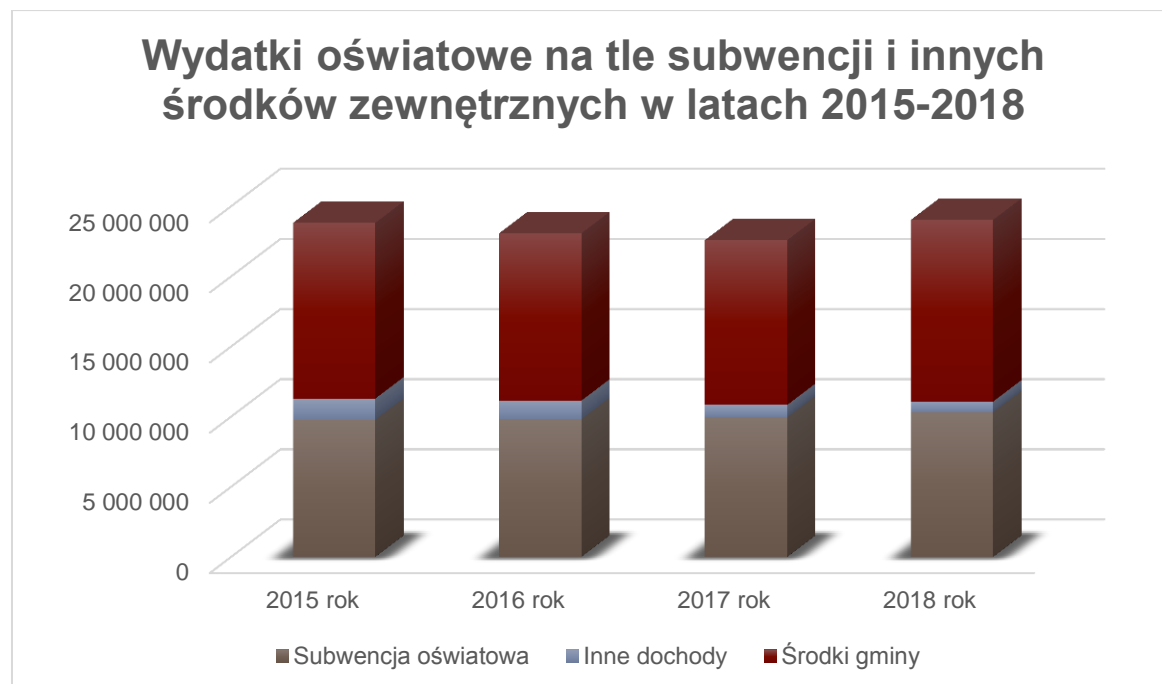


**Wydatki oświatowe na tle subwencji i innych środków zewnętrznych  
za lata 2015-2018**

w złotych

Rok	Wydatki	Subwencja oświatowa	Inne dochody	Środki gminy
2015	<b>Ogółem</b>	<b>23.808.409</b>		<b>12.523.825</b>
	- wynagr. i pochodne	15.118.116	<b>9.774.955</b>	<b>1.509.629</b>
	- majątkowe	2.282.798		- przedszkole 2.327.249 - dowóz uczniów 1.154.836
2016	<b>Ogółem</b>	<b>23.057.154</b>		<b>11.924.941</b>
	-wynagr. i pochodne	15.166.723	<b>9.805.923</b>	<b>1.326.290</b>
	- majątkowe	1.324.524		- przedszkole 2.535.790 - dowóz uczniów 1.213.793
2017	<b>Ogółem</b>	<b>22.577.221</b>		<b>11.749.571</b>
	- wynagr. i pochodne	15.273.466	<b>9.946.972</b>	<b>880.678</b>
	- majątkowe	421.722		- przedszkole 2.865.851 - dowóz uczniów 1.260.526
2018	<b>Ogółem</b>	<b>24.023.428</b>		<b>12.950.709</b>
	- wynagr. i pochodne	16.526.608	<b>10.305.890</b>	<b>766.829</b>
	- majątkowe	278.347		- przedszkole 2.638.136 - dowóz uczniów 1.356.682

W roku 2018 nastąpił wzrost wydatków w oświacie na wynagrodzenia oraz pochodne (ZUS, FP) o 8,2 % - w stosunku do roku 2017. Jest to efekt wzrostu wynagrodzeń nauczycieli o ponad 5 % wprowadzonych od 1 kwietnia 2018 r. Natomiast subwencja wzrosła o 3,6 %. Spowodowało to, że znacznie wzrósł udział środków własnych gminy w kosztach funkcjonowania oświaty, tj o 10,2 %. Wzrastające wydatki bieżące na oświatę ograniczają możliwości inwestowania, w tym także na oświatę. Analizując wydatki roku 2018, które wyniosły 24.023.428 zł, wyłączając koszty dowozu uczniów oraz utrzymania przedszkola (na te zadania subwencja nie przysługuje) zadania oświatowe pochłonęły kwotę 20.028.6190,- zł przy subwencji w wysokości 10.305.890,- zł.



**NADWYŻKA OPERACYJNA WYKONANA W LATACH 2015 – 2018**

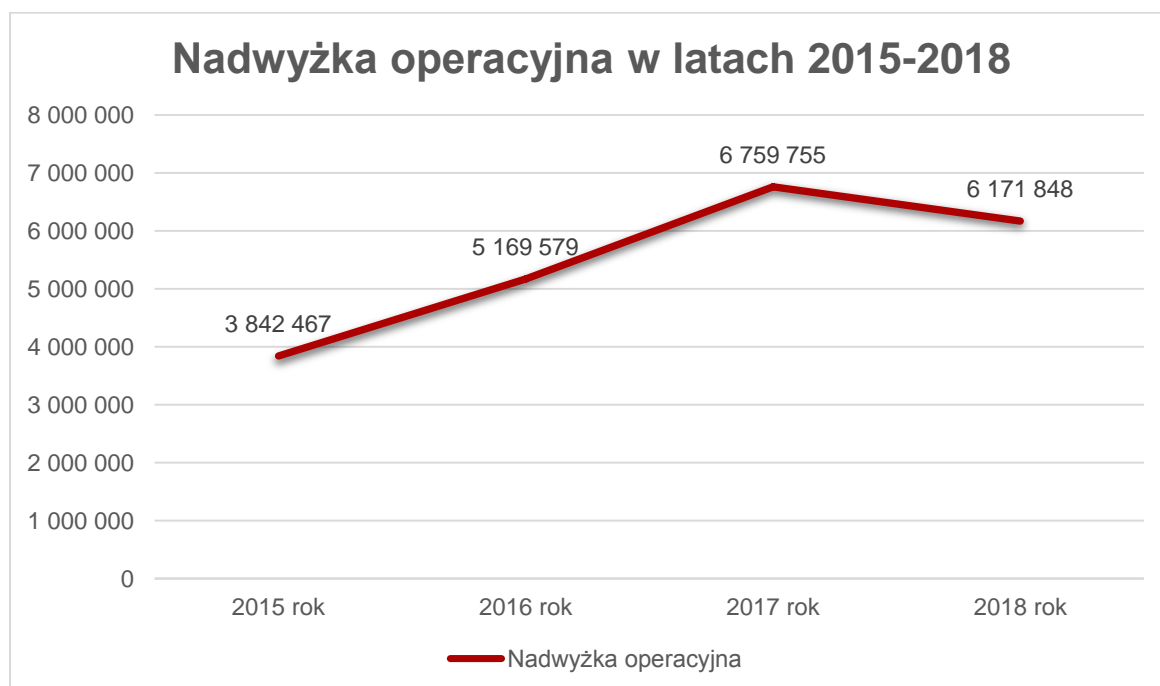
Najkrócej ujmując - nadwyżka operacyjna występuje wówczas, gdy dochody bieżące są wyższe od wydatków bieżących. Jest ona wyznacznikiem kondycji finansowej gminy. Wskaźnik ten informuje o tym, co zostaje po pokryciu najważniejszych i obligatoryjnych wydatków związanych z bieżącym funkcjonowaniem gminy. Im wyższa jest nadwyżka operacyjna, tym większe są możliwości realizacji nowych przedsięwzięć inwestycyjnych lub dokonanie spłaty wcześniej zaciągniętych zobowiązań.

**Poziom nadwyżki budżetowej w latach 2015-2018**

w złotych

Lata	Dochody bieżące	Wydatki bieżące	Nadwyżka operacyjna (2 – 3)
1	2	3	4
<b>2015</b>	58.867.774	55.025.307	+ 3.842.467
<b>2016</b>	67.313.831	62.144.252	+ 5.169.579
<b>2017</b>	71.957.019	65.197.264	+ 6.759.755
<b>2018</b>	73.055.848	66.884.000	+ 6.171.848

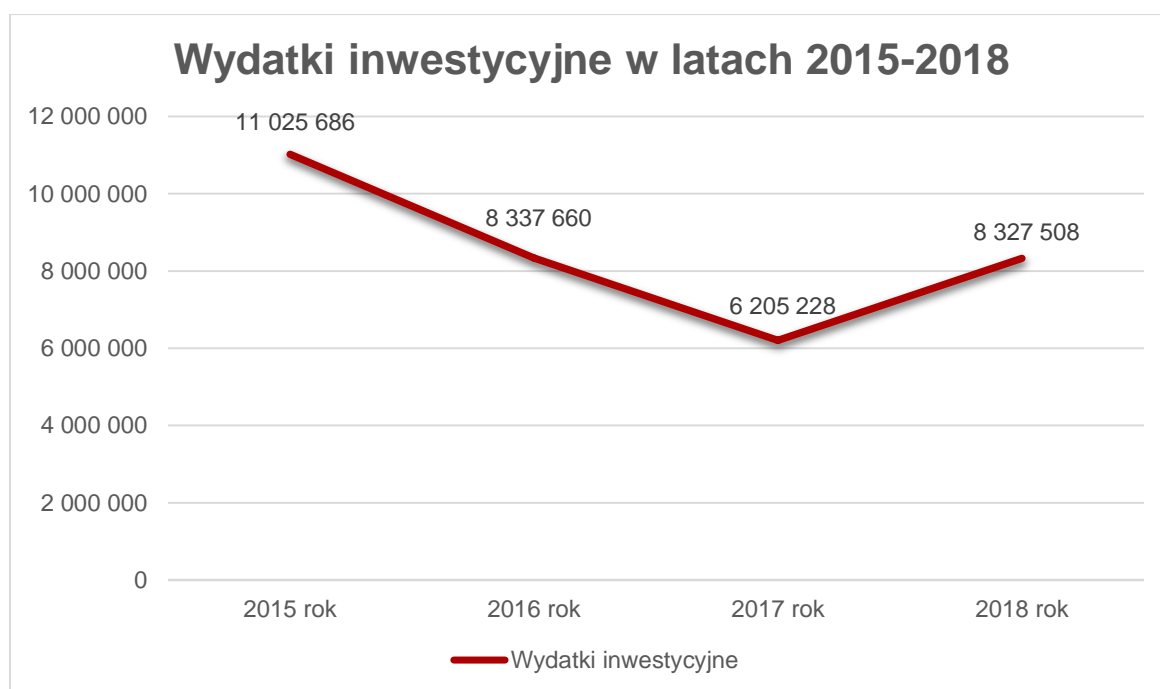
Dodatni wynik na działalności operacyjnej (nadwyżka operacyjna) oraz dochody majątkowe określają poziom środków gminy na wydatki inwestycyjne.



w złotych

Lata	Nadwyżka operacyjna	Dochody majątkowe	Razem (2 + 3)	Wydatki inwestycyjne
1	2	3	4	5
2015	+ 3.842.467	5.359.162	9.201.629	11.025.686
2016	+ 5.169.579	5.271.842	10.441.421	8.337.660
2017	+ 6.759.755	1.907.022	8.666.777	6.205.228
2018	+ 6.171.848	3.842.589	10.014.437	8.327.508

Najwyższy poziom wydatków majątkowych odnotowano w roku 2015, bowiem wyniósł 16,7 % wydatków ogółem. Było to możliwe dzięki tzw. wolnym środkom wypracowanym w roku 2014. W następnych latach budżetowych poziom wydatków majątkowych spada z uwagi na wyższe spłaty rat kredytów. W roku 2018 na inwestycje wydatkowano kwotę 8.327.508,-zł, co stanowi 11,1 % wydatków ogółem.



### SPŁATY KREDYTÓW I STAN ZOBOWIĄZAŃ GMINY NA 31.12.2018 ROKU

W roku 2018 gmina Drawsko Pomorskie dokonała spłat rat kredytów w kwocie 4.400.030,- zł

Na podkreślenie zasługuje, że fakt, że w analizowanym roku budżetowym udało się zmniejszyć zadłużenie o 1.800.000,- zł, bowiem gmina nie zaciągnęła w całości planowanego w kwocie 2.800.000,- zł kredytu. Ostatecznie podjęto kredyt w wysokości 1.000.000,- zł.

W trakcie roku budżetowego, po stronie przychodów wprowadzono, wolne środki z 2017 roku w wysokości 4.203.544,10 zł.

Gmina rok 2018, podobnie jak lata poprzednie, zamknęła bez zobowiązań wymagalnych.

Stan zadłużenia gminy z tytułu zaciągniętych kredytów na koniec roku 2018 wynosi 17.870.157,- zł, co stanowi, co stanowi 23,2 % dochodów wykonanych.

Stan udzielonych przez gminę poręczeń na koniec 2018 r. wynosi łącznie 1.231.015,45 zł,

w tym:

- poręczenie kredytu w BGK Warszawa udzielone dla TBS Sp. z o.o. - 260.000,00 zł,
- poręczenie kredytu w BGK Warszawa udzielone dla TBS Sp. z o.o. - 578.441,53 zł,
- poręczenie kredytu w PKO BP SA udzielone dla ZWiK Sp. z o.o. - 392.573,92 zł.

Zachowana została relacja indywidualnego wskaźnika dopuszczalności zadłużenia gminy wynikająca z art. 243 ustawy o finansach publicznych.

Budżet omawianego roku pozwolił na realizację zaplanowanych zadań. Prognozowane dochody przekroczyły poziom 100 %, natomiast wydatki wykonano w 96,1 %.

Przeprowadzona analiza rocznych sprawozdań z wykonania budżetu za 2018 r. obrazuje stabilną sytuację finansową gminy.

## 5.2 Posiadany Majątek

### Majątek gminy i jednostek organizacyjnych

Na dzień 31 grudnia 2018 roku wartość netto (wartość początkowa minus umorzenia) majątku gminy oraz jednostek organizacyjnych (placówki oświatowe, ZUK, MGOPS) wyniósł łącznie **133.163.849,40 zł.**

w złotych

Lp.	Wyszczególnienie	Wartość netto środków trwałych na początek roku obrotowego (wartość początkowa minus umorzenie)	Wartość netto środków trwałych na koniec roku obrotowego (wartość początkowa minus umorzenie)
1	Grunty	27 887 030,04	27 898 449,66
2	grunty własność jst przekazane w użytkowane wieczyste innym podmiotom	1 079 842,23	1 007 913,73
3	Budynki, lokale i obiekty inżynierii lądowej i wodnej	97 774 337,42	102 074 733,31
4	urządzenia techniczne i maszyny	1 660 772,55	1 483 345,56
5	środki transportu	350 002,87	334 196,13
6	inne środki trwałe	245 574,40	344 768,01
	<b>Środki trwałe razem</b>	<b>128 997 559,51</b>	<b>133 143 406,40</b>
7	pozostałe środki trwałe	0,00	0,00
8	księgozbiory	0,00	0,00
	<b>Środki trwałe</b>	<b>128 997 559,51</b>	<b>133 143 406,40</b>
9	Wartości niematerialne i prawne	36 741,00	20 443,00
	<b>Ogółem wartość mienia</b>	<b>129 034 300,51</b>	<b>133 163 849,40</b>

Najwyższy wzrost wartości mienia wystąpił w pozycji: budynki, lokale i obiekty inżynierii lądowej i wodnej – o kwotę 4.145.847,- zł. Jest to efekt przyjęcia na stan majątku powstałego w wyniku prowadzonych inwestycji lub zakupionych gotowych środków trwałych. Wartość inwestycji niezakończonych na 31 grudnia 2018 r. wynosi 1.362.189,- zł.

### Majątek spółek gminnych na dzień 31 grudnia 2019 r.

Gmina posiada 100 % udział w trzech spółkach prawa handlowego: TBS, ZWIK oraz ZEC, których łączna wartość majątku wynosi:

- wartość netto na początek roku - 34.829.990,- zł,
- wartość netto na koniec roku - 34.047.712,- zł.

### 5.3 Pozyskane fundusze

Lp.	tytuł	wartość projektu	dofinansowanie	Uwagi
1	Usuwanie Barszczu Sosnowskiego z terenu gminy Drawsko Pomorskie—etap IV	6 075,00	4 556,25	wniosek 2018 realizacja 2018 WFOŚiGW
2	Przebudowa drogi gminnej w Jankowie w gminie Drawsko Pomorskie - II etap	308 819,84	196 502,00	wniosek 2018 realizacja 2019 PROW (LEADER)
3	Przebudowa części pomieszczeń Szkoły Podstawowej ze zmianą sposobu użytkowania na świetlicę gminną w Zarańsku	335 335,66	166 153,00	wniosek 2018 realizacja 2018/2019 PO RYBACTWO I MORZE
4	Doposażenie OSP w gminie Drawsko Pomorskie	23 654,00	23 417,46	wniosek 2018 realizacja 2018 Fundusz Sprawiedliwości
5	Papieski szlak kajakowy Drawy i Korytnicy (projekt partnerski, koszty w części dot. gminy Drawsko Pomorskie)	166 863,19	136 810,16	wniosek 2018 realizacja 2019/2020 RPO WZP

6	Przebudowa magazynu solnego i utworzenie w nim muzeum regionalnego	2 737 183,18	2 326 605,67	wniosek 2017 realizacja 2017-2019 RPO WZP
7	Odnowa i zagospodarowanie placu zabaw (Suliszewo)	15 285,00	9 668,00	wniosek 2018 realizacja 2018 grant sołecki województwo zachodniopomorskie
8	Bezpieczeństwo i zdrowie przede wszystkim (Jankowo)	8 794,50	8 794,50	wniosek 2018 realizacja 2018 grant sołecki województwo zachodniopomorskie
	Razem	3 602 010,37	2 872 507,04	

## 6. INWESTYCJE W GMINIE

Lp.	Nazwa zadania	Wartość	Opis zadania
1.	"Budowa przydomowych oczyszczalni ścieków" - projekt II"	246,293,54	W ramach II etapu wybudowano na terenie gminy Drawsko Pomorskie 42 szt. oczyszczalni ścieków. Zadanie dofinansowane z Wojewódzkiego Funduszu Ochrony Środowiska i Gospodarki Wodnej w wysokości 50% kosztów.
2.	Budowa sieci kanalizacji sanitarnej Łabędzie-Nętno-Rydzewo-Lasocin - etap III	642.168,64	Wykonano sieć kanalizacyjną w m. Nętno: grawitacyjną z rur dn 200 o dł. 1.684,90 m, z rur dn 160 o dł. 466,90 m, sieć kanalizacyjną tłoczną z rur dn 75 o dł. 161,10m, z rur dn 110 480,60m, 5 sztuk studni kanalizacyjnych dn 1000, 61 studni kanalizacyjnych dn 600, 53 studni kanalizacyjnych dn 300.
3.	Przebudowa chodnika na ul. Podmiejskiej w m. Drawsko Pomorskie w ciągu DW 175	20 000,00	W ramach zadania wybudowano przy ul. Podmiejskiej ciąg pieszo-rowerowy z kostki betonowej polbruk, na odcinku od wjazdu do KABEL-TECHNIK do wjazdu na drogę dojazdową do Zakładu Wodociągów i Kanalizacji Sp. z o.o
4.	Remonty bieżące ulic, chodników (w tym remonty cząstkowe)	277.953,98	Kruszywo drogowe i gruz kruszony, budowlany zakupiono do utrzymania dróg gruntowych należących do gminy, na terenie miasta (ul. Słowiańska, Fałata, Królewiecka, Okrzei, Lubuska, Wywiórskiego, droga pomiędzy ul. Staszica i Kolešno, ul. Kłosa, drogi na osiedlu Gdyńska-Zakopiańska) i gminy Drawsko Pomorskie (Sołectwa: Łabędzie, Żółte, Rydzewo, Gudowo, Konotop, Zagozd, Mielenko Dr., Zarańsko, Linowno i Jankowo).
5.	Remonty mostów w mieście i na wsi	85 000,00	W ramach zadania wykonano remont dwóch mostów w ciągu ul. Kolešno. Wymienione zostały pokłady drewniane mostów, odnowiono bariery mostów i wykonano odwodnienia.
6.	Budowa nawierzchni wraz z odwodnieniem ul. Mickiewicza–etap I	1 183 206,09	W ramach zadania zostały wybudowane w ul. Mickiewicza, na odcinku od ul. Wywiórskiego do pierwszego skrzyżowania: parking z ponad 90-cioma miejscami postojowymi i miejscami dla niepełnosprawnych, jezdnia z kostki brukowej wraz z zjazdami na drogi wewnętrzne Spółdzielni Mieszkaniowej, chodnik, kanalizacja deszczowa oraz

			nowe oświetlenie drogowe LED.
7.	<i>Przebudowa drogi gminnej w m. Dalewo</i>	1 049 370,41	W ramach zadania została przebudowana droga gminna przez wieś. Wybudowano: nową jezdnię z kostki brukowej starobruk (zgodnie z warunkami Wojewódzkiego Konserwatora Zabytków) wraz z wjazdami na posesje, jednostronny chodnik oraz odwodnienie drogi.
8.	<i>Przebudowa ul. Mazurskiej</i>	19 099,00	W ramach zadania opracowano projekt budowlany przebudowy drogi wraz z budową kanalizacji deszczowej wraz z uzyskaniem zezwolenia na realizację inwestycji drogowej.
9.	<i>Przebudowa drogi gminnej w m. Jankowo - etap I</i>	234 820,92	Zadanie zostało zrealizowane. W ramach I etapu wykonano 80 mb nawierzchni jezdni bitumicznej, wykonano chodnik z kostki brukowej betonowej oraz wykonano zjazdy publiczne oraz indywidualne.
10.	<i>Zakup wiaty przystankowej ul. 11 Pułku Piechoty</i>	6 765,00	Zakupiono wiatę przystankową, która w okresie wiosennym zostanie ustawiona naprzeciw cmentarza wojennego. Do czasu wbudowania została zdeponowana w ZUK w Drawsku Pomorskim.
11.	<i>Odbudowa przyczółków mostowych i wykonanie odwodnienia mostu na rzece Rega w m. Łabędzie</i>	21 992,28	W ramach zadania: przebudowano zniszczony kolektor deszczowy, wzmocniono betonem skrzydełka mostu, ułożono nawierzchnię na dojazdach do mostu z płyt drogowych pełnych na podsypce z kruszywa naturalnego, wzmocniono kruszywem kamiennym, łamanym nawierzchnię drogi gruntowej na dojazdach do mostu.
12.	<i>Odbudowa przepustu pod drogą gminną w m. Suliszewo</i>	19 988,21	W ramach zadania odtworzono zniszczony przepust pod drogą należącą do gminy: wymieniono kanał przepustu, wzmocniono dno rowu oraz skarpy i nawierzchnię drogi nad przepustem płytami drogowymi.
13.	<i>Remont klatki schodowej w budynku przy ul. 4 Marca 6</i>	10 989,37	Zadanie zrealizowane, w ramach zadania wyremontowano klatkę schodową w budynku przy ul. 4 Marca 6.
14.	<i>Remont balkonów w budynku przy ul. Złocienieckiej 31B</i>	51 470,66	Zadanie zrealizowane, w ramach zadania wyremontowano cztery balkony w budynku komunalnym przy ul. Złocienieckiej 31B.



15.	<i>Remont balkonów w budynku przy ul. Gierymskiego 1</i>	28 683,78	Zadanie zrealizowane, w ramach zadania wyremontowano dwa balkony w budynku komunalnym przy ul. Gierymskiego 1.
16.	<i>Wymiana pokrycia dachowego na budynku nr 29 w Jankowie</i>	57 388,54	Stare pokrycie z płyt onduline wymieniono na dachówkę ceramiczną, z wymianą łąt drewnianych i montażem folii dachowej.
17.	<i>Remont pomieszczeń sanitarnych w budynku Szkoły Podstawowej w Mielenku Drawskim</i>	49 870,03	W ramach zadania wyremontowano dwa sanitariaty. Zakres robót obejmował wykonanie nowych instalacji wod.-kan. i elektrycznej, wykonanie posadzek z płytek terakotowych, okładziny ścian z płytek oraz wykonanie gładzi gipsowych i malowanie.
18.	<i>Przebudowa pionu sanitarnego w budynku SP Nr 2 w Drawsku Pomorskim</i>	71 786,00	W ramach zadania przebudowano trzy sanitariaty (jeden pion – piwnica, parter i piętro). Zakres robót obejmował wykonanie nowych instalacji wod.-kan. i elektrycznej, wykonanie posadzek z płytek terakotowych, okładziny ścian z płytek oraz wykonanie gładzi gipsowych i malowanie oraz zamontowanie kabin.
19.	<i>Modernizacja instalacji elektrycznej w budynku SP Nr 2 w Drawsku Pomorskim</i>	12 464,48	W ramach zadania zamontowano trzy tablice rozdzielcze oraz wykonano instalację zasilającą przewodami YDY5x10mm <sup>2</sup> .
20.	<i>Wykonanie odwodnienia w budynku Szkoły Podstawowej Nr 1 w Drawsku Pomorskim</i>	14 944,50	Wykonano odwodnienie wewnątrz budynku z rur drenażowych dn 110 wraz z remontem zawilgoconych ścian w szatni szkoły.
21.	<i>Budowa sieci wodociągowej i sieci kanalizacji sanitarnej na osiedlu domów jednorodzinnych w obrębie ulic Gdyńska-Zakopiańska</i>	387 236,39	Zadanie realizowane przez Związek Miast i Gmin Pojezierza Drawskiego w ramach projektu pn. "Gospodarka wodno – ściekowa na terenie gmin Złocieniec, Czaplinek, Drawsko Pomorskie – Natura" z dofinansowaniem z Programu Operacyjnego Infrastruktura i Środowisko 2014-2020. Ułożono sieć kanalizacji sanitarnej z rur PCV dn 200 dł. 671,70m oraz sieć wodociągową z rur PE 160 dł. 347,00 m.
22.	<i>Budowa odcinka sieci kanalizacji deszczowej od Pl. Gdańskiego do separatora przy ul. Gajowej - etap II (rozdział sieci</i>	472 003,82	Zadanie zostało wykonane w ramach projektu pn. "Gospodarka wodno – ściekowa na terenie gmin Złocieniec, Czaplinek, Drawsko Pomorskie – Natura" przez Związek Miast i Gmin Pojezierza Drawskiego z dofinansowaniem z Programu Operacyjnego Infrastruktura i Środowisko 2014-2020. Ułożono kanał deszczowy PCV dn 500 dł. 290,25m, PCV dn 160 dł.

	<i>ogólnospławnej</i>		6,35m oraz zamontowano 11 studni betonowych dn 1200.
23.	<i>Przebudowa odcinków sieci wodno-kanalizacyjnej na terenie przy ul. Obr. Westerplatte 37,39 i 45</i>	24 108,00	Uporządkowano sieci i instalacje kanalizacyjne na terenach gminnych przy ul. Obr. Westerplatte. Wbudowano nowe kanały z rur kanalizacyjnych PVC o śr. zew. 160 mm o długości 104 mb i zamontowano 5 szt. studzienek kanalizacyjnych systemowych VAWIN.
24.	<i>Przebudowa odcinków sieci wodno-kanalizacyjnej na terenie przy ul. Słowińskiej 4</i>	10 783,57	Uporządkowane zostały sieci wewnętrzne na terenie poprzez ułożenie nowych kanałów z rur kanalizacyjnych PVC o śr. zew. 160 mm o długości 72 mb oraz wbudowanie 4 szt. studzienek kanalizacyjnych systemowych VAWIN.
25.	<i>Wykonanie przyłączenia instalacji sanitarnej z gminnego budynku mieszkalnego w m. Rydzewo 57 do sieci kanalizacji sanitarnej</i>	9 966,63	Wykonano kanały z rur kanalizacyjnych PE o śr. zew. 63 mm (tłoczny) o długości 43 mb i zamontowano pompownię domową z podłączeniem jej do instalacji elektrycznej.
26.	<i>Przyłącze instalacji sanitarnej gminnego budynku mieszkalnego nr 25 w Nętnie do kanalizacji sanitarnej</i>	3 986,36	Wykonano przyłączenie budynku nr 25 do sieci kanalizacyjnej z rur kanalizacyjnych PVC o śr. zew. 160 mm i długości 24 mb. i zamontowano jedną studzienkę kanalizacyjną systemową VAWIN.
27.	<i>Budowa kanalizacji deszczowej w ul. Marynarskiej (w drodze powiatowej) - przedsięwzięcie wspólne</i>	129 095,00	Wykonano odcinek sieci deszczowej o średnicy kanału 400 mm od skrzyżowania ul. Marynarskiej z ul. Morską do skrzyżowania z ul. Zakopiańską. Celem budowy tego odcinka kanału deszczowego było odwodnienie skrzyżowania ul. Marynarskiej z ul. Zakopiańską, które w trakcie opadów atmosferycznych było całkowicie zalewane.
28.	<i>Budowa oświetlenia drogowego Rydzewo-Nętno</i>	45 756,00	Ułożona została kablowa linia oświetleniowa o długości 255 mb na odcinku od ostatnich zabudowań w m. Rydzewo do mostu na rzece Stara Rega, zamontowano 7 słupów metalowych ocynkowanych o wys. 9m z oprawami do lamp sodowych SGS 104/100W
29.	<i>Budowa oświetlenia drogowego przy ul. Warszawskiej</i>	67 765,01	Wykonano kablową linię oświetleniową o dł. 317 mb z montażem 10 słupów metalowych ocynkowanych o wys. 7,0 m z oprawami drogowymi LED oraz montażem szafki sterowniczej wraz z wyposażeniem.
30.	<i>Budowa oświetlenia drogowego na</i>	49 765,00	Wykonano kablową linię oświetleniową o dł. 213 mb z montażem 7 słupów metalowych ocynkowanych

	<i>przedłużeniu ul. Wywiórskiego</i>		o wys. 7,0 m z oprawami drogowymi do lamp sodowych SGS 102/70W.
31.	<i>Budowa oświetlenia drogowego przy ul. Spokojnej</i>	44 906,01	Ułożono oświetleniową linię kablową o długości 217 mb z montażem 7 słupów metalowych ocynkowanych o wys. 9,0m z oprawami do lamp sodowych SGS 104/100W.
32.	<i>Montaż latarni z zasilaniem solarnym w Suliszewie (2 szt.) i w Nętnie (1szt.)</i>	23 247,00	Dwie latarnie zostały zamontowane w Suliszewie w gminnej działce drogowej nr 351/1 i jedna latarnia w m. Nętno w gminnej działce drogowej nr 24.
33.	<i>Montaż 1 latarni z zasilaniem solarnym w m. Suliszewo</i>	7 749,00	Zamontowano 1 słup metalowy ocynkowany na fundamencie prefabrykowanym o wys. 5,5 m z jedną oprawą LED o mocy 20W, dwa panele fotowoltaiczne o mocy 2x155W i akumulator żelowy umieszczony w hermetycznej skrzyni. Latarnię zamontowano w gminnej działce drogowej nr 338/2.
34.	<i>Montaż 2 latarni z zasilaniem solarnym w m. Nętno</i>	15 498,00	Zamontowano 2 słupy metalowe ocynkowane na fundamentach prefabrykowanych o wys. 5,5 m z oprawami LED o mocy 20W, panele fotowoltaiczne o mocy 2x155W na każdym słupie i akumulatory żelowe umieszczone w hermetycznych skrzyniach. Jedną latarnię zamontowano w gminnej działce drogowej nr 24 i jedną latarnię w działce drogi powiatowej nr 133/1( przy wyjeździe do Lasocina).
35.	Przebudowa magazynu solnego i utworzenie w nim muzeum regionalnego	2 131 299,95	Wykonano fundamenty, renowację i konserwację ścian zewnętrznych, ściany wewnętrzne z klatką schodową, konstrukcję dachową i pokrycie dachowe. Wykonano posadzki z płytek gresowych i desek. Wykonane zostały także instalacje wod.-kan., instalacja gazowa z kotłownią z piecem kondensacyjnym, wentylacja mechaniczna, instalacja p. poż., instalacja monitoringu i instalacja alarmowa.
36.	<i>Remont świetlicy w Gudowie</i>	158 992,97	W ramach zadania wykonano: naprawę ciekącego poszycia dachowego nad budynkiem świetlicy i zaplecza kuchennego (położenie papy termozgrzewalnej), odmalowanie ścian oraz sufitów w pomieszczeniach, naprawę istniejącej instalacji ogrzewania c.o. (usunięcie nieszczelności), naprawę istniejącej instalacji elektrycznej, wymianę urządzeń sanitarnych, montaż podgrzewaczy elektrycznych oraz bojlera elektrycznego, cyklinowanie parkietu oraz jego lakierowanie, wymianę wykładzin podłogowych, ułożenie płytek terakotowych w ubikacjach, remont schodów zewnętrznych, wymianę w części budynku

			istniejącej (zniszczonej) drewnianej stolarki okiennej oraz drzwi tarasowych wykonane z PCV.
37.	<i>Przebudowa świetlicy w Dalewie</i>	78 799,17	W ramach zadania wykonano przebudowę istniejącego pomieszczenia na pomieszczenie świetlicy oraz wc. Wykonano instalację wod.-kan., instalację elektryczną oświetleniową i gniazd wtykowych oraz instalację elektrycznego ogrzewania.
38.	<i>Przebudowa budynku gospodarczego na dz.nr 119/16 wraz ze zmianą sposobu użytkowania na świetlicę wiejską w Mielenku Drawskim</i>	14 912,00	Wykonano przebudowę budynku gospodarczego wraz ze zmianą sposobu użytkowania na świetlicę wiejską w Mielenku Drawskim. Zakres robót obejmował roboty tynkowe, posadzki oraz przebudowę instalacji wod.-kan., instalacji elektrycznej i centralnego ogrzewania.
39.	<i>Przebudowa części pomieszczeń SP ze zmianą sposobu użytkowania na świetlicę gminną w Zarańsku</i>	170 000,00	Wykonano roboty rozbiórkowe, częściowo stropy, elewację, posadzki, ściany działowe, instalację wod.-kan. instalację c.o. i instalację gazową. Zakończenie w roku 2019.
40.	<i>Zakup i montaż zintegrowanego systemu kontenerów sanitarnych na boisku sportowym w Suliszewie</i>	118 138,23	W ramach zadania opracowano dokumentację techniczną na podstawie której zakupiono i posadowiono zintegrowany system 4 kontenerów sanitarnych wyposażonych w instalacje wodno-ściekową i elektryczną.

## 7. INFORMACJA O STANIE MIENIA KOMUNALNEGO

Informacja o stanie mienia komunalnego Gminy Drawsko Pomorskie obejmuje zestawienie danych o majątku gminy za rok 2018 wg stanu na dzień 31 grudnia 2018 r.

Sporządzona została w oparciu o art. 267 ustawy z dnia 27 sierpnia 2009 r. o finansach publicznych (Dz.U.2019.869).

### Dane dotyczące przysługujących gminie praw własności:

- gruntu rolne – 226 ha
- grunty leśne – 79 ha
- grunty budowlane – 70 ha
- tereny rekreacyjne – 63 ha
- tereny drogowe – 287 ha
- cmentarze – 14 ha
- lasy i parki – 79 ha
- tereny składowe i handlowe – 2,5 ha
- grunty pozostałe – 58 ha



Wartość gruntów wg stanu na dzień 31 grudnia 2018 r. wynosi: 28.883.298,40 zł

### Budynki i lokale stanowiące własność gminy:

**Budynki mieszkalne ogółem - 178**

**Mieszkania** ogółem – 790 – w tym:

- mieszkania w budynkach stanowiących własność gminy: - 446
- mieszkania w budynkach we współwłasności z osobami fizycznymi - 344

**Budynki garażowe i gospodarcze – 119**

**Budynki użyteczności publicznej ogółem – 30 – w tym:**

- szkoły – 4
- przedszkola – 2
- świetlice – 11
- kaplica cmentarna -1
- budynki Urzędu Miejskiego – 3
- remizy – 3
- biblioteka – 1
- Dom Kultury + biblioteka – 1
- Drawskie Centrum Kultury – 1
- budynek ZUK – 1
- budynek TBS - 1
- Spichlerz – 1

**Sposób zagospodarowania mienia gminy – ogółem 799,53 ha – w tym:**

- grunty w bezpośrednim zarządzie gminy – 710,79 ha
- grunty w zarządzie jednostki gminy lub administratorów – 8,69 ha
- grunty w dzierżawie – 29,75 ha
- grunty w wieczystym użytkowaniu – 46 ha
- inne formy władania (w tym trwałe zarząd) – 4,3 ha

**Wykaz sprzedanych nieruchomości w 2018 roku**

**Działki pod zabudowę jednorodzinną:**

Lp.	Adres nieruchomości	Oznaczenie nieruchomości	Powierzchnia	Nr KW	Cena sprzedaży
1	Podhalańska	dz. nr 169/13	0,1135 ha	13606/9	35.505,00 zł
2	Zakopiańska	dz.nr 249/22	0,1181 ha	13609/0	62.115,00 zł
3	Zakopiańska	dz. nr 249/23	0,1206 ha	13609/0	62.115,00 zł
4	Zakopiańska	dz. nr 249/21	0,1163 ha	13609/0	62.115,00 zł
5	Jeleniogórska	dz. nr 250/15	0,1032 ha	1355/18	63.960,00 zł
6	Jeleniogórska	dz. nr 250/16	0,1031 ha	13551/8	65.805,00 zł

**Sprzedaż lokali mieszkalnych**

Lp.	Adres nieruchomości	Oznaczenie nieruchomości	Powierzchnia lokalu	Nr KW	Cena sprzedaży
1	11 PP 50/1	cz. działki 299	80,60m <sup>2</sup>	11464/7	47.069,00 zł
2	Dalewo	cz. działki 4/2	48,72m <sup>2</sup>	17481/4	25.250,00 zł
3	Stanisławskiego	cz. działki 130/4	25,80m <sup>2</sup>	10565/8	17.395,00 zł
4	4-go Marca	cz. działki 157	43,30m <sup>2</sup>	12171/3	32.869,55 zł
5	Złocieniecka	cz. działki 244/7	35,90m	25842/2	63.000,00 zł
6	Sikorskiego	cz. działki 248/1	39,90 m <sup>2</sup>	11878/2	30.835,00 zł

**Sprzedaż lokali użytkowych**

Lp.	Adres nieruchomości	Oznaczenie nieruchomości	Powierzchnia lokalu	Nr KW	Cena sprzedaży
1	Piłsudskiego	cz. działki 130/4	38,10m <sup>2</sup>	9094/5	165.000,00 zł

**Sprzedaż działek garażowych**

Lp.	Adres nieruchomości	Oznaczenie nieruchomości	Powierzchnia	Nr KW	Cena sprzedaży
1	Witkiewicza	cz. działki 703	24m <sup>2</sup>	10570/6	4.000,00 zł
2	Michałowskiego	cz. działki 130/32 cz. działki 1/23	21m <sup>2</sup> 8m <sup>2</sup>	10570/6 36176/2	6.211,50 zł.

**Sprzedaż podwórek dla wspólnot mieszkaniowych**

Lp.	Adres nieruchomości	Oznaczenie nieruchomości	Powierzchnia	Nr KW	Cena sprzedaży
1	Sobieskiego	cz. działki 258/1	238m <sup>2</sup>	12233/6	132,00 zł

**Sprzedaż działek rolnych**

Lp.	Adres nieruchomości	Oznaczenie nieruchomości	Powierzchnia	Nr KW	Cena sprzedaży
1	Gajewo	dz. nr 6/47	0,0282 ha	22609/6	7.453,00 zł

**Sprzedaż nieruchomości zabudowanych na cele użytkowe**

Lp	Adres nieruchomości	Oznaczenie nieruchomości	Powierzchnia działki	Nr KW	Cena sprzedaży
1	Gudowo	dz. nr 122/4	0,1700 ha	18905/0	697.901,92 zł/ budynek  1 rata za uż. wieczyste gruntu 21.432,16 zł

**Sprzedaż działek pod zabudowę usługowo – mieszkalną**

Lp	Adres nieruchomości	Oznaczenie nieruchomości	Powierzchnia działki	Nr KW	Cena sprzedaży
1	Piłsudskiego	dz. nr 324/2 dz. nr 325/2 dz. nr 323	0,0499 ha 0,0047ha 0,0214 ha	39643/8 39644/5 11639/5	248.460,00 zł



## 8. POLITYKI, STRATEGIE, PROGRAMY I PLANY

Zgodnie nałożonymi na samorząd gminny ustawowymi obowiązkami z zakresu realizacji zadań publicznych należących do zadań własnych gminy oraz w kontekście prowadzonej przez Gminę Drawsko Pomorskie polityki i wypracowanego przez organ sposobu zarządzania jednostką, Burmistrz Drawska Pomorskiego, sporządził wiele opracowań planistycznych o różnorodnej tematyce, które zgodnie z obowiązującymi przepisami prawa poddawane były opiniowaniu, uzgadnianiu lub konsultacją społeczną oraz ostatecznie zostały przez Radę Miejską w Drawsku Pomorskim uchwalone.

Dokumenty te stanowią obecnie powszechnie obowiązujące prawo miejscowe wskazujące zarówno na kierunki rozwoju Gminy, jak również określają istotne cele prowadzonych przez organ wykonawczy zadań. Do ustalonych w dokumentach planistycznych polityk, strategii, programów i planów, które są w większości aktualne na 2018 r., pomimo faktu, że zostały sporządzone w latach wcześniejszych, zaliczyć należy opisane poniżej opracowania, które zostały podzielone na tematy: strategia rozwoju gminy, ład przestrzenny, infrastruktura komunalna, zasoby materialne gminy, środowisko, ochrona danych osobowych oraz polityka społeczna.

### 8.1 Strategia Rozwoju Gminy



STRATEGIA ROZWOJU  
GMINY DRAWSKO POMORSKIE  
NA LATA 2014 – 2020

*Uchwała Nr XLIX/440 Rady Miejskiej w Drawsku Pomorskim z dnia 27 marca 2014 r. w sprawie przyjęcia Strategii rozwoju gminy Drawsko Pomorskie na lata 2014-2020 jest dokumentem sporządzonym na podstawie raportu o stanie gminy wg stanu na 2013 r. zawierającym stan faktów, trendów i tendencji ważnych dla rozwoju gminy w najbliższej przyszłości.*

Strategia rozwoju gminy jako plan systemowego, długofalowego działania władz wobec szans i zagrożeń wynikających ze zmiennego otoczenia i działań innych podmiotów, bazujący na wewnętrznym potencjale sił i uwzględniający wewnętrzne słabości, określa podstawowe kierunki rozwoju społeczno - gospodarczego gminy. Jest próbą odpowiedzi na pytanie dokąd zmierzamy i co chcemy w ciągu najbliższych lat osiągnąć, mając określone możliwości.

Dokument jest podstawą planowania działań lokalnego samorządu, a jego ostateczny kształt wypracowany został przez specjalnie powołany do tego celu przez burmistrza zespół, który po przeprowadzeniu szeregu analiz SWOT, SWOT/TOWS, motorów rozwoju, konsultacji społecznych i wyników ankiet wśród mieszkańców określił najistotniejsze cele strategiczne dla gminy Drawsko Pomorskie, którymi są:

- 1) *Tworzenie przyjaznych warunków dla rozwoju przedsiębiorczości*
- 2) *Dążenie do poprawy dostępności komunikacyjnej gminy*
- 3) *Wykreowanie lokalnych produktów w oparciu o zasoby gminy*

oraz wypracował wizję gminy:

**„Drawsko Pomorskie**

**to gmina dobrze rozwinięta gospodarczo i społecznie**

**– tu warto mieszkać, pracować i działać.”**

## 8.2 Ład przestrzenny

### Analiza zmian w zagospodarowaniu przestrzennym

Do zadań własnych gminy należy kształtowanie i prowadzenie polityki przestrzennej na terenie gminy, w tym uchwalanie miejscowych planów zagospodarowania przestrzennego oraz studium uwarunkowań i kierunków zagospodarowania przestrzennego. Jednym z głównych zadań, które są stawiane władzom samorządowym jest wyznaczanie podstawowych kierunków działań przestrzennych.

ANALIZA ZMIAN  
W ZAGOSPODAROWANIU PRZESTRZENNYM  
GMINY DRAWSKO POMORSKIE  
W LATACH 2010-2017



Zgodnie z art. 32 ustawy z dnia 27 marca 2003 r. o planowaniu i zagospodarowaniu przestrzennym (t.j. Dz. U. z 2018 r. poz. 1945) w celu oceny aktualności studium uwarunkowań i kierunków zagospodarowania przestrzennego oraz miejscowych planów zagospodarowania przestrzennego burmistrz:

- dokonuje analizy zmian w zagospodarowaniu przestrzennym gminy,
- ocenia postępy w opracowywaniu miejscowych planów zagospodarowania przestrzennego,
- opracowuje wieloletnie programy ich sporządzania w nawiązaniu do ustaleń studium, uwzględnieniem wydanych decyzji o ustaleniu lokalizacji inwestycji celu publicznego oraz wydanych decyzji o warunkach zabudowy,
- dokonuje analizy wniosków w sprawie sporządzania miejscowych planów lub zmian miejscowych planów.

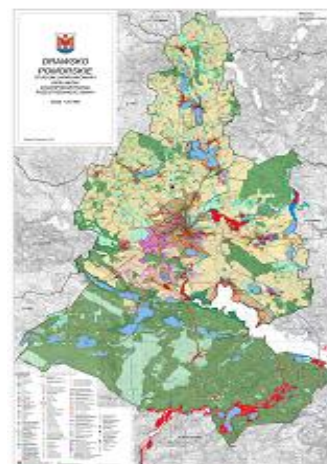
Ostatnia Analiza zmian w zagospodarowaniu przestrzennym gminy Drawsko Pomorskie, sporządzona na podstawie art. 32 ust. 2 ustawy z dnia 27 marca 2003 r. o planowaniu i zagospodarowaniu przestrzennym została zatwierdzona *uchwałą Nr LXI/468/2018 Rady Miejskiej w Drawsku Pomorskim z dnia 30 sierpnia 2018 r.* Zawiera ona oceny postępów w opracowywaniu miejscowych planów i opracowania wieloletniego programu ich sporządzania w nawiązaniu do ustaleń studium uwarunkowań i kierunków zagospodarowania przestrzennego, z uwzględnieniem wydanych decyzji o lokalizacji inwestycji celu publicznego i decyzji o warunkach zabudowy oraz wniosków w sprawie sporządzenia lub zmiany miejscowego planu.

Koszty sporządzenia Analizy zmian w zagospodarowaniu przestrzennym zgodnie z zawartą umową w 2018 roku wyniosły 1.845,00 zł.

### Studium uwarunkowań i kierunków przestrzennego zagospodarowania gminy

Obowiązujące studium uwarunkowań i kierunków zagospodarowania przestrzennego gminy Drawsko Pomorskie zatwierdzone *uchwałą Nr VIII/59/2003 Rady Miejskiej w Drawsku Pom. z dnia 25 kwietnia 2003 r.* z ostatnią zmianą zatwierdzoną *uchwałą Nr LI/364/2017 Rady Miejskiej w Drawsku Pomorskim z dnia 30 listopada 2017r.* nie jest co prawda aktem prawa miejscowego, natomiast jest opracowaniem o charakterze strategicznym stanowiącym „oś” systemu planowania przestrzennego na poziomie gminy.

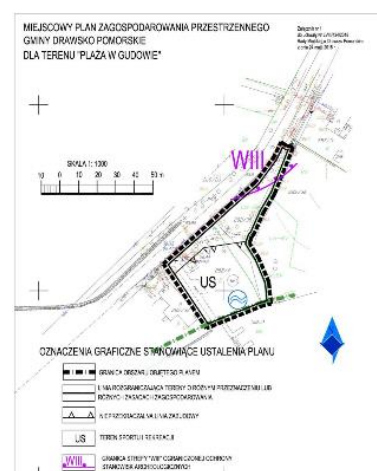
W studium oprócz innych określona jest m.in. polityka informacyjna gminy przynajmniej w zakresie gospodarki przestrzennej, która może być częścią strategii informacyjnej gminy zorientowanej na promocję gminy i tworzenie informacyjnych podstaw dla bieżących decyzji administracyjnych i działań organizatorskich.



Przy opracowywaniu założeń studium dokonano rozpoznania stanu środowiska przyrodniczego, stanu i funkcjonowania środowiska kulturowego, wyposażenia w infrastrukturę techniczną i transportową, wyposażenia w infrastrukturę społeczną, aktualnej struktury własnościowej gruntów, potencjału demograficznego i intelektualnego gminy, potencjału ekonomicznego i gospodarczego, sytuacji na rynku pracy i problemów bezrobocia, dlatego też w wyniku prace analitycznych poczynionych nad studium, tworzy ono rzetelną bazę informacyjną nt. stanu zagospodarowania i funkcjonowania gminy, co pozwoli władzom gminy przygotować i opracować koncepcje rozwoju gminy i miejscowe plany zagospodarowania przestrzennego, podejmować decyzję administracyjne w przypadkach terenów, dla których nie opracowano planu.

Opracowanie zmian studium uwarunkowań i kierunków zagospodarowania przestrzennego gminy Drawsko Pomorskie w całym okresie prowadzonej procedury planistycznej kosztowało 28.900,00 zł.

### Miejscowe plany zagospodarowania przestrzennego (MPZP)



Zgodnie z ustawą z dnia 27 marca 2003 r. o planowaniu i zagospodarowaniu przestrzennym (t.j. Dz. U. z 2018 r. poz. 1945), kształtowanie i prowadzenie polityki przestrzennej na terenie gminy, powinno odbywać się poprzez uchwalenie miejscowych planów zagospodarowania przestrzennego, sporządzonych w zgodzie z zapisami studium uwarunkowań i kierunków zagospodarowania przestrzennego gminy. Na terenach, gdzie brak jest miejscowego planu, określenie sposobu zagospodarowania terenu i warunków zabudowy następuje w decyzji o warunkach zabudowy lub w decyzji o ustaleniu lokalizacji inwestycji celu publicznego, przy czym zgodnie z intencją ww. ustawy, decyzje powinny być wydawane wyjątkowo, w zastępstwie planu.

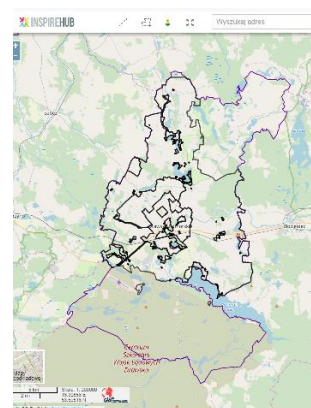
Działania gminy w zakresie sporządzania miejscowych planów zagospodarowania przestrzennego są spójne z przyjętymi w obowiązującym studium kierunkami kształtowania struktury zagospodarowania przestrzennego gminy Drawsko Pomorskie. Dla terenu miasta i gminy Drawsko Pomorskie obowiązuje około 40 miejscowych planów zagospodarowania przestrzennego, natomiast kilka planów jest obecnie na etapie opracowywania.

Szczegółowy wykaz dokumentów planistycznych zawarty jest w omówionej *Analizie zmian w zagospodarowaniu przestrzennym*. Wszystkie uchwały w przedmiotowej sprawie dostępne są na stronie internetowej BIP tuż. urzędu.

### System informacji przestrzennej (SIP)

Gmina Drawsko Pomorskie spełniając ustawowy obowiązek wynikający z ustawy z dnia 04 marca 2010 r. o infrastrukturze informacji przestrzennej (t.j. Dz. U. z 2018 r. poz. 1472 ze zm.) udostępniła dla mieszkańców oraz potencjalnych inwestorów ogólnopolskie portale mapowe przedstawiające dane z zakresu planowania przestrzennego oraz numeracji porządkowej nieruchomości.

Wdrożenie usługi w zakresie planowania przestrzennego polegało na cyfryzacji dokumentów planistycznych w celu umożliwienia szybkiego dostępu do informacji o zagospodarowaniu przestrzennym Gminy Drawsko Pomorskie.



Dzięki temu, każdy zainteresowany, w przystępny sposób i o każdej porze ma możliwość bezpłatnego dostępu do informacji o przeznaczeniu nieruchomości w miejscowym planie zagospodarowania przestrzennego oraz studium uwarunkowań i kierunków zagospodarowania przestrzennego gminy Drawsko Pomorskie.

Za pomocą wyszukiwarki może odnaleźć wybraną działkę ewidencyjną, uzyskać dane o obowiązujących dla niej dokumentach planistycznych, pobrać tekst i rysunek planu, a także dokonać interesujących go pomiarów zarówno powierzchni terenu, jak i odległości.

Portal dostępny jest pod adresem: [http://mapa.inspire-hub.pl/#/gmina\\_drawsko\\_pomorskie](http://mapa.inspire-hub.pl/#/gmina_drawsko_pomorskie)

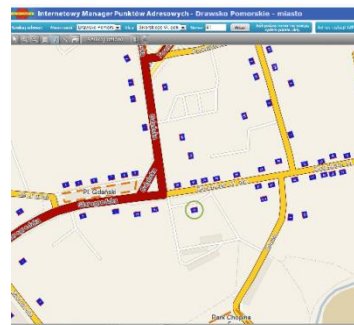
Podobnie rzecz ma się z numeracją porządkową nieruchomości. W tym przypadku po nazwie miejscowości, ulicy oraz numerze posesji szybko odnajdziemy interesującą nas lokalizację posesji na mapie.

Internetowy Manager Punktów Adresowych dla gminy Drawsko Pomorskie dostępny jest pod adresem:

<http://drawskopomorskie.punktyadresowe.pl>

Istnieje również możliwość rozbudowania obecnego SIP w przyszłości o nowe tematy m.in. dotyczące infrastruktury komunalnej, ewidencji zabytków czy też ochrony środowiska.

Koszt budowy i wdrożenie systemu Informacji Przestrzennej w gminie Drawsko Pomorskie wyniósł 10.614,90 zł.



### 8.3 Infrastruktura Komunalna

#### Plan zrównoważonego rozwoju publicznego transportu zbiorowego



Zasady organizacji i funkcjonowania regularnego przewozu osób w publicznym transporcie zbiorowym na terenie Polski oraz w strefie transgranicznej zostały określone w ustawie z dnia 16 grudnia 2010 r. o publicznym transporcie zbiorowym /Dz. U. z 2018 r. poz. 2016/. Przedmiotowa ustawa wprowadziła m.in. pojęcia organizatora publicznego transportu zbiorowego, którym jest właściwa jednostka samorządu terytorialnego albo minister właściwy do spraw transportu, zapewniający funkcjonowanie publicznego transportu zbiorowego na danym obszarze, jak również pojęcie operatora publicznego transportu zbiorowego, przez którego należy rozumieć samorządowy zakład budżetowy oraz przedsiębiorca uprawniony do prowadzenia działalności gospodarczej z zakresu przewozu osób, który zawarł z organizatorem umowę o świadczenie usług w zakresie publicznego transportu zbiorowego.

W przedmiotowej sprawie została podjęta *uchwała Nr LXVI/510/2018/2018 Rady Miejskiej w Drawsku Pomorskim z dnia 20 grudnia 2018 r. w sprawie uchwalenia „Planu zrównoważonego rozwoju publicznego transportu zbiorowego dla Gminy Drawsko Pomorskie na lata 2019-2028”*, zgodnie z ustaleniami której Gmina Drawsko Pomorskie, jako organizator publicznego transportu zbiorowego, powinna dążyć do zaspokajania potrzeb przewozowych mieszkańców i w sposób optymalny zaplanować autobusowe linie komunikacyjne o charakterze użyteczności publicznej.

Podstawowym kierunkiem w rozwoju publicznego transportu zbiorowego w gminie Drawsko Pomorskie powinno być zwiększenie integracji i wzajemnego uzupełnienia z organizatorami na

szczeblu powiatowym i wojewódzkim, ale także z organizatorami tego samego szczebla, tj. z sąsiednimi jednostkami samorządu terytorialnego. Integracja i wzajemne uzupełnianie powinny odbywać się zarówno na płaszczyźnie układania rozkładów jazdy (szczególnie na węzłach przesiadkowych), jak i na płaszczyźnie taryfowo-biletowej, co spowoduje wzrost efektywności publicznego transportu zbiorowego, a tym samym uczyni go bardziej przyjaznym zarówno dla osób korzystających z niego jak i dla środowiska naturalnego. W dalszej perspektywie można również ujednolicić standardy wyposażenia czy oznakowania pojazdów wykorzystywanych w publicznym transporcie zbiorowym.

Ważne jest też, aby transport publiczny zapewniał odpowiednią dostępność komunikacyjną mieszkańcom obszaru, którzy z różnych przyczyn nie mogą skorzystać z transportu indywidualnego, a także osobom niepełnosprawnym i o ograniczonej zdolności ruchowej, dając możliwość dotarcia do szkoły, pracy czy urzędów. Tak zorganizowany publiczny transport zapobiegał będzie wykluczeniu społecznemu i spełniał będzie swoje podstawowe zadanie.

W perspektywie czasu należy dążyć także, aby podwyższać standard jakości usług w publicznym transporcie zbiorowym, szczególnie poprzez odpowiednie podwyższanie standardu wykorzystywanego taboru autobusowego, co podniesie konkurencyjność publicznego transportu zbiorowego względem transportu indywidualnego poprzez zwiększenie bezpieczeństwa i komfortu podróży. Należy również badać realne potrzeby osób korzystających z publicznego transportu zbiorowego i podejmować próby dostosowywania oferty przewozowej do tych wymagań, aby publiczny transport zbiorowy odpowiadał rzeczywistym potrzebom osób korzystającym z niego.

Istotne jest przy tym, żeby publiczny transport zbiorowy w gminie Drawsko Pomorskie zaspokajał potrzeby transportowe jej mieszkańców w sposób jak najbardziej ekologiczny i jak najmniej uciążliwy dla środowiska naturalnego.

### Wieloletni plan rozwoju i modernizacji urządzeń wodociągowych i kanalizacyjnych

Plan rozwoju i modernizacji urządzeń  
wodociągowych i urządzeń kanalizacyjnych  
na lata 2018 – 2021



będących w posiadaniu  
Zakładu Wodociągów i Kanalizacji Spółka z o. o.  
w Drawsku Pomorskim

ścieków w Drawsku Pomorskim.

Zakład Wodociągów i Kanalizacji Spółka z o.o. w Drawsku Pomorskim prowadzi zbiorowe zaopatrzenie w wodę i zbiorowe odprowadzanie ścieków na podstawie zezwolenia udzielonego na prowadzenie działalności w tym zakresie, przez Zarząd Miasta i Gminy Drawsko Pomorskie Nr Og-I-0055/23/22 z dnia 6 listopada 2002 roku. Zakład eksploatuje ujęcia wody wraz ze stacjami uzdatniania wody i sieciami wodociągowymi. Dostarcza wodę mieszkańcom miasta Drawsko Pomorskie oraz mieszkańcom 20 wsi w gminie Drawsko Pomorskie. Woda dostarczana jest do około 16.088 mieszkańców gminy poprzez sieci wodociągowe. Spółka na koniec 2016 roku eksploatowała około 114,3 km sieci wodociągowych. Ponadto prowadzi odbiór ścieków siecią kanalizacyjną od około 14.479 mieszkańców gminy. Ścieki oczyszczane są w oczyszczalni

W myśl Art. 21 ust. 1 ustawy z dnia 7 czerwca 2001 roku o zaopatrzeniu w wodę i zbiorowym odprowadzaniu ścieków (t.j. Dz.U. z 2018 r., poz. 1152) ZWiK zobowiązany jest do opracowania wieloletniego planu rozwoju i modernizacji urządzeń wodociągowych i urządzeń kanalizacyjnych będących w jego posiadaniu.

Zgodnie z uchwałą Nr LV/408/2018 Rady Miejskiej w Drawsku Pomorskim z dnia 28 lutego 2018 r. w sprawie wieloletniego planu rozwoju i modernizacji urządzeń wodociągowych i urządzeń kanalizacyjnych będących w posiadaniu Zakładu Wodociągów i Kanalizacji Spółki z ograniczoną odpowiedzialnością w Drawsku Pomorskim na lata 2018-2021.

Dane przyjęte w planie wieloletnim mają wpływ na kształtowanie taryf dla zbiorowego zaopatrzenia w wodę i zbiorowego odprowadzenia ścieków. Na podstawie niniejszego planu ustalana jest wielkość sprzedaży usług świadczonych przez Zakład oraz koszty inwestycyjne mające wpływ na kształtowanie taryf (koszty kredytów i pożyczek).

### Założenia do planu zaopatrzenia w ciepło, energię elektryczną i paliwa gazowe

Wypełniając obowiązki ustawowe, a także wychodząc naprzeciw polityce energetycznej Państwa została podjęta uchwała Nr LXIV/484/2018 Rady Miejskiej w Drawsku Pomorskim z dnia 25 października 2018 r. w sprawie przyjęcia zaktualizowanych Założeń do planu zaopatrzenia w ciepło, energię elektryczną i paliwa gazowe dla gminy Drawsko Pomorskie.



PROJEKT ZAŁOŻEŃ DO PLANU  
ZAOPATRZENIA W CIEPŁO, ENERGIĘ  
ELEKTRYCZNĄ I PALIWA GAZOWE  
DLA GMINY DRAWSKO POMORSKIE

AKTUALIZACJA

Aktualizacja ww. dokumentu ma na celu zapewnienie bezpieczeństwa energetycznego Gminy Drawsko Pomorskie oraz wskazanie zmiany zapotrzebowania na energię, między innymi poprzez realizację przedsięwzięć racjonalizujących zużycie poszczególnych nośników energii przez odbiorców.

W Gminie Drawsko Pomorskie potrzeby ciepłne realizowane są za pomocą:

- lokalnych ciepłowni,
- indywidualnych kotłowni,
- sieci ciepłowniczej.

Ciepło w budynkach wykorzystywane jest do celów socjalno-bytowych, ogrzewania budynków, przygotowania ciepłej wody użytkowej, a także do celów technologicznych. Eksploatatorem i właścicielem sieci ciepłowniczej na terenie Gminy jest spółka Zakład Energetyki Ciepłej Sp. z o.o., natomiast sieć ciepłownicza na terenie Gminy Drawsko Pomorskie jest po remoncie i modernizacji przez co jej stan można określić jako dobry.

Eksploatacją i dystrybucją energii elektrycznej na potrzeby odbiorców zlokalizowanych na terenie Gminy Drawsko Pomorskie zajmuje się firma Energa-Operator SA. Gmina Drawsko Pomorskie zasilana jest ze stacji transformatorowej 110/15 kV o nazwie GPZ Drawsko Pomorskie zlokalizowanej na terenie Miasta Drawsko Pomorskie. W stacji tej zainstalowano dwa transformatory 110/15 kV o mocy 16 MVA. Wiek tej stacji szacowany jest na 40 lat. Obecny stan techniczny stacji ocenia się jako dobry.

Gmina Drawsko Pomorskie jest zaopatrzona w gaz ziemny sieciowy wysokometanowy podgrupy E ze stacji w/c Drawsko Pomorskie, do której zaopatrzenie w gaz następuje odgałęzieniem Dn 150 z gazociągu wysokiego ciśnienia Dn 250 mm Piła - Szczecin. Na terenie Gminy Drawsko Pomorskie operatorem systemu gazowniczego jest Polska Spółka Gazownictwa Sp. z o.o. W Gminie istnieje również dobre zaopatrzenie w gaz propan-butan w butlach.

Istnieje również wiele możliwości wykorzystania istniejących nadwyżek i lokalnych zasobów paliw i energii, z uwzględnieniem energii elektrycznej i ciepła wytwarzanych w odnawialnych źródłach energii, energii elektrycznej i ciepła użytkowego wytwarzanych w kogeneracji oraz zagospodarowania ciepła odpadowego z instalacji przemysłowych.

Koszt aktualizacji Założeń do planu zaopatrzenia w ciepło, energię elektryczną i paliwa gazowe wyniósł 9.594 zł.

## 8.4 Zasoby materialne Gminy

### Program opieki nad zabytkami

Podstawowym aktem prawa, w którym określono przedmiot, formy i zasady ochrony zabytków i opieki nad nimi jest ustawa z 23 lipca 2003 r. o ochronie zabytków i opiece nad zabytkami (t.j. Dz.U. z 2018 r., poz. 2067 z późn. zm.). Na podstawie ww. przepisów sporządzony został program opieki nad zabytkami stanowiący podstawowym dokument określający kierunki działań i zadania służące poprawie kondycji dziedzictwa kulturowego - zarówno stanu zachowania zabytków, jak i udziału zabytków w kształtowaniu rozwoju i wizerunku gminy.

**G M I N A**  
**DRAWSKO POMORSKIE**  
WOJ. ZACHODNIOPOMORSKIE



**GMINNY PROGRAM OPIEKI**  
**NAD ZABYTKAMI**  
na lata 2010 - 2014



SZCZECIN 2010

Program opieki nad zabytkami służyć może rozwojowi gminy poprzez określenie zasadniczych kierunków działań i zadań na rzecz poprawy stanu zachowania zabytków, eksponowania walorów krajobrazu kulturowego, wykorzystanie zabytków dla potrzeb społecznych, gospodarczych i edukacyjnych, a jego głównym celem jest dążenie do znaczącej poprawy stanu zasobów lokalnego dziedzictwa kulturowego oraz zachowania krajobrazu kulturowego gminy Drawsko Pomorskie poprzez określenie podstawowych uwarunkowań oraz rozwiązań, które temu służą. Bogactwo i różnorodność dziedzictwa kulturowego może w istotny sposób przyczynić się do rozwoju społeczno-gospodarczego gminy, a tym samym do poprawy jakości życia jej mieszkańców.

Obecnie obowiązujący dokument zatwierdzony został uchwałą Nr III/13/2010 Rady Miejskiej w Drawsku Pomorskim z dnia 30 grudnia 2010 r. w sprawie przyjęcia Gminnego programu opieki nad zabytkami Gminy Drawsko Pomorskie na lata 2010 – 2014. Ponadto zarządzeniem Nr 17/2010 Burmistrza Drawska Pomorskiego z dnia 31 grudnia 2010 r. przyjęta została Gminna Ewidencja Zabytków gminy Drawsko Pomorskie uwzględniająca 1253 obiekty podlegające ochronie. Gminna Ewidencja Zabytków została uzgodniona i zaakceptowana przez Zachodniopomorskiego Wojewódzkiego Konserwatora Zabytków. Karty GEZ są udostępnione publicznie na stronie internetowej: <https://zabytki.drawsko.pl>

W Gminnym programie opieki nad zabytkami określono przedmiot, formy i zasady ochrony zabytków i opieki nad nimi i ma on na celu w szczególności:

- włączenie problemów ochrony zabytków do systemu zadań strategicznych (wojewódzkich, powiatowych, gminnych) wynikających z koncepcji przestrzennego zagospodarowania kraju;
- uwzględnianie uwarunkowań ochrony zabytków, w tym krajobrazu kulturowego i dziedzictwa archeologicznego, łącznie z uwarunkowaniami ochrony przyrody i równowagi ekologicznej;
- zahamowanie procesów degradacji zabytków i doprowadzenia do poprawy stanu ich zachowania;
- wyeksponowanie poszczególnych zabytków oraz walorów krajobrazu kulturowego;
- podejmowanie działań zwiększających atrakcyjność zabytków dla potrzeb społecznych, turystycznych i edukacyjnych;
- wspieranie inicjatyw sprzyjających wzrostowi środków finansowych na opiekę nad zabytkami;
- określenie warunków współpracy z właścicielami zabytków, eliminujących sytuacje konfliktowe związane z wykorzystaniem zabytków;
- podejmowanie przedsięwzięć

Z monitoringu pierwszego dwuletniego cyklu dot. realizacji Gminnego programu opieki nad zabytkami wynika, że zgodnie z uchwałą Nr X/62/2015 Rady Miejskiej w Drawsku Pomorskim z dnia 28 maja 2015 r. w sprawie określenia zasad udzielania przez gminę Drawsko Pomorskie dotacji na prace konserwatorskie, restauratorskie lub roboty budowlane przy zabytku wpisanym do rejestru zabytków (Dz. Urz. Woj. Zachodniopomorskiego z 2015 r. poz. 2290) gmina przyznała w 2018 r. dwie dotacje na łączną kwotę 90.000 zł. dla Parafii Rzymskokatolickiej pw. Chrystusa Króla w Suliszewie oraz Parafii Rzymskokatolickiej pw. św. Stanisława B. i M. w Zarańsku. W 2017 r. było to 5 dotacji na łączną kwotę 226.452,52 zł. Gmina pozyskała także dotację na kwotę 2.326.605,67 na zadanie pn. „Przebudowa magazynu solnego i utworzenie w nim muzeum regionalnego”.

### Plan wykorzystania zasobu nieruchomości gminnych

Gminny zasób nieruchomości utworzony został z mocy prawa i stanowi wszystkie nieruchomości będące we władaniu gminy Drawsko Pomorskie, które zostały ujęte w ewidencji gruntów pozwalającej na ich identyfikację ze względu na oznaczenie nieruchomości według danych katastralnych (nr działki, obręb, powierzchnia terenu) oraz podstawy prawnej ich nabycia (np. decyzja komunalizacyjna, akt notarialny) dzięki czemu możliwe jest właściwe gospodarowanie majątkiem komunalnym, który gmina ma w swoim posiadaniu.



PLAN

WYKORZYSTANIA ZASOBU NIEMUCHOMOŚCI  
STANOWIĄCYCH WŁASNOŚĆ

GMINY DRAWSKO POMORSKIE

SPORZĄDZONY  
NA LATA 2017-2019

Obowiązujący Plan wykorzystania zasobu nieruchomości stanowiących własność Gminy Drawsko Pomorskie sporządzony na lata 2017-2019 zatwierdzony został zarządzeniem Nr 145/2017 Burmistrza Drawska Pomorskiego z dnia 07 sierpnia 2017 r. w sprawie przyjęcia planu wykorzystania zasobu nieruchomości gminnych. Plan wykorzystania gminnego zasobu nieruchomości Gminy Drawsko Pomorskie nakreśla jedynie główne kierunki działań związanych z gospodarowaniem mieniem gminnym. Zarządzanie odbywa się w sposób zgodny z zasadami prawidłowej gospodarki, w oparciu

o obowiązujące przepisy prawa.

Gminny zasób nieruchomości może być wykorzystywany na cele rozwojowe gminy i zorganizowanej działalności inwestycyjnej, a w szczególności na realizację budownictwa mieszkaniowego oraz związanych z tym budownictwem urządzeń infrastruktury technicznej, a także na realizację innych celów publicznych.

### Program gospodarowania mieszkaniowym zasobem gminy

Przyjęty uchwałą Nr XXII/181/2016 Rady Miejskiej w Drawsku Pomorskim z dnia 31 marca 2016 r. w sprawie programu gospodarowania mieszkaniowym zasobem gminy Drawsko Pomorskie na lata 2016-2020 dokument określa:

- prognozę dotyczącą wielkości oraz stanu technicznego zasobu mieszkaniowego gminy Drawsko Pomorskie,
- analizę potrzeb oraz plan remontów wynikających ze stanu technicznego budynków i lokali z podziałem na kolejne lata,
- planowaną sprzedaż lokali w kolejnych latach,
- zasady polityki czynszowej oraz warunki obniżania czynszu,



- sposób i zasady zarządzania lokalami i budynkami wchodzącymi w skład mieszkaniowego zasobu gminy oraz przewidywane zmiany w zakresie zarządzania mieszkaniowym zasobem gminy w kolejnych latach,
- źródła finansowania gospodarki mieszkaniowej w kolejnych latach,
- wysokość wydatków w kolejnych latach z podziałem na koszty bieżącej eksploatacji, koszty remontów oraz koszty modernizacji lokali i budynków wchodzących w skład mieszkaniowego zasobu gminy, koszty zarządu nieruchomościami wspólnymi, których gmina jest jednym ze współwłaścicieli, a także wydatki inwestycyjne,
- opis innych działań mających na celu poprawę wykorzystania i racjonalizację gospodarowania mieszkaniowym zasobem gminy.

## 8.5 Środowisko

### Program Ochrony Środowiska (POŚ)

Dokument został przyjęty *Uchwałą Nr XXXII/225/2016 Rady Miejskiej w Drawsku Pomorskim z dnia 27 października 2016 r. w sprawie przyjęcia gminnego programu ochrony środowiska dla gminy Drawsko Pomorskie na lata 2016 -2019 z perspektywą na lata 2020 – 2023*. Podstawą prawną opracowania POŚ jest ustawa z dnia 27 kwietnia 2001 r. Prawo ochrony środowiska.

POŚ ma na celu efektywne zarządzanie ochroną środowiska zgodnie z polityką ekologiczną państwa. Dokument zawiera ocenę stanu środowiska gminy Drawsko Pomorskie w oparciu o dostępne materiały źródłowe. W osiągnięciu zdefiniowanych w POŚ celów mają służyć określone w planie operacyjnym działania, ze wskazaniem podmiotu odpowiedzialnego za realizację. W dokumencie określono również zasady zarządzania programem ochrony środowiska oraz monitoringu jego realizacji w oparciu o wskaźniki środowiska.

PROGRAM  
OCHRONY ŚRODOWISKA  
DLA GMINY  
DRAWSKO POMORSKIE  
NA LATA 2016-2019  
Z PERSPEKTYWĄ  
NA LATA 2020 – 2023



Drawsko Pomorskie 2016

### Program zwalczania barszczu Sosnowskiego

Program przyjęty został *Uchwałą NR LIX/458/2018 z dnia 28 czerwca 2018 r. w sprawie Programu zwalczania barszczu Sosnowskiego (Heracleum sosnowskyi) na terenie gminy Drawsko Pomorskie*. Zadaniem omawianego dokumentu jest określenie sposobów sukcesywnego zwalczania barszczu Sosnowskiego. Program zawiera wskazanie konieczności bieżącego inwentaryzowania skupisk barszczu Sosnowskiego. Nadrzędnym celem programu jest przede wszystkim zminimalizowanie ryzyka narażenia zdrowia mieszkańców gminy Drawsko Pomorskie i pozostałych osób. W dokumencie określony jest harmonogram działań mających na celu zwalczenie barszczu.

W ramach realizacji programu, w 2018 r. poniesiono koszty w wysokości 6075,00 zł (przy czym na podstawie umowy z WFOŚiGW w Szczecinie udzielona została dotacja w wysokości 4556,25 zł).

### Plan Gospodarki Niskoemisyjnej (PGN)

Plan Gospodarki Niskoemisyjnej został przyjęty *Uchwałą Nr XXXVII/264/2017 Rady Miejskiej w Drawsku Pomorskim z dnia 26 stycznia 2017 r. w sprawie przyjęcia „Planu gospodarki niskoemisyjnej Gminy Drawsko Pomorskie na lata 2017 – 2021”*. Jest on dokumentem strategicznym

sporządzonym na potrzeby określenia strategii postępowania, funkcjonowania, realizacji i finansowania inwestycji, których głównym celem jest poprawa jakości powietrza w skali gminy.



DRAWSKO POMORSKIE 2017



PGN wyznacza kierunki działania w zakresie przedsięwzięć inwestycyjnych oraz nie inwestycyjnych, mających na celu zmniejszenie emisji CO<sub>2</sub> do atmosfery oraz poszanowania energii. Określa również, w jaki sposób gmina ma osiągnąć założone efekty w konkretnych ramach czasowych, stosując odpowiednie metody zarządzania energią.

W omawianym planie określono jego cele strategiczne i szczegółowe. Jako cel nadrzędny wskazano: zmniejszenie emisji gazów cieplarnianych na terenie gminy Drawsko Pomorskie do 2021 r., natomiast jako cel główny określono redukcję dwutlenku węgla na terenie gminy Drawsko Pomorskie ze źródeł pierwotnych o co najmniej 10% do roku 2021, w stosunku do roku 2021.

### Program usuwania azbestu oraz wyrobów zawierających azbest na terenie miasta i gminy Drawsko Pomorskie

Dokument przyjęty *Uchwałą Nr XXXI/251/2008 Rady Miejskiej w Drawsku Pomorskim z dnia 30 grudnia 2008 r.* Celem programu jest:

- spowodowanie oczyszczenia obszaru miasta i gminy z azbestu oraz usunięcie stosowanych od wielu lat wyrobów zawierających azbest,
- wyeliminowanie negatywnych skutków zdrowotnych u mieszkańców gminy spowodowanych azbestem oraz ustalenie koniecznych do tego uwarunkowań,
- spowodowanie sukcesywnej likwidacji oddziaływania azbestu na środowisko i doprowadzenie, w określonym horyzoncie czasowym, do spełnienia wymogów ochrony środowiska,
- stworzenie odpowiednich warunków do wdrożenia przepisów prawnych oraz norm postępowania z wyrobami zawierającymi azbest,
- pomoc mieszkańcom gminy w realizacji kosztownej wymiany płyt cementowo – azbestowych zgodnie z przepisami prawa.

Zadaniem programu jest określenie warunków sukcesywnego usuwania wyrobów zawierających azbest. W programie zawarte zostały:

- oszacowane ilości wyrobów azbestowych oraz ich rozmieszczenie na terenie gminy,
- szacunki jednostkowych kosztów usuwania dachowych pokryć azbestowych i płyt azbestowo cementowych,
- propozycje odnośnie udzielania przez samorząd pomocy mieszkańcom w realizacji programu,
- potrzeby kredytowe.

Z uwagi na brak naboru wniosków w WFOŚiGW w Szczecinie o dofinansowanie realizacji zadania polegającego na usuwaniu wyrobów zawierających azbest, w 2018 r. Gmina Drawsko Pomorskie poniosła wydatek w kwocie 540 zł.

## 8.6 Polityka Społeczna

### Roczny program współpracy gminy z organizacjami pozarządowymi

Co roku Rada Miejska w Drawsku Pomorskim podejmuje uchwałę w sprawie rocznego programu współpracy gminy Drawsko Pomorskie z organizacjami pozarządowymi na kolejny rok. W dniu 25 października 2018 r. została podjęta *Uchwała Nr LXIV/487/2018 Rady Miejskiej w Drawsku Pomorskim w sprawie rocznego programu współpracy gminy Drawsko Pomorskie z organizacjami pozarządowymi oraz podmiotami wymienionymi w art. 3 ust. 3 ustawy o działalności pożytku publicznego i o wolontariacie prowadzącymi działalność pożytku publicznego na rok 2019.*

Celem programu jest stworzenie warunków do rozwoju partnerstwa pomiędzy gminą Drawsko Pomorskie a organizacjami pozarządowymi i podmiotami wymienionymi w art. 3 ust. 3 ustawy o działalności pożytku publicznego i o wolontariacie.

Celami szczegółowymi programu są:

- poprawa jakości życia, poprzez pełniejsze zaspokajanie potrzeb mieszkańców,
- pobudzenie nowych inicjatyw w zakresie działalności pożytku publicznego,
- integracja podmiotów realizujących zadania publiczne,
- prezentacja dorobku sektora i promowanie jego osiągnięć,
- wzmocnienie potencjału organizacji pozarządowych.

Ponadto dokument określa zakres i formy współpracy oraz priorytetowe zadania publiczne. Zgodnie z programem uchwalonym w 2018 roku. W 2019 roku planuje się realizację następujących priorytetowych zadań publicznych:

- a) z zakresu pomocy społecznej: organizacja pomocy rodzinom i osobom z terenu miasta i gminy Drawsko Pomorskie znajdującymi się w trudnej sytuacji życiowej,
- b) z zakresu ochrony i promocji zdrowia w zakresie profilaktyki zdrowotnej mieszkańców
- c) miasta i gminy Drawsko Pomorskie,
- d) z zakresu kultury, sztuki, ochrony dóbr kultury i dziedzictwa narodowego: organizacja
- e) życia kulturalnego mieszkańców gminy Drawsko Pomorskie,
- f) z zakresu działalności na rzecz osób w wieku emerytalnym: organizacja życia
- g) kulturalnego emerytów, rencistów i inwalidów,
- h) z zakresu wspierania i upowszechniania kultury fizycznej:
  - upowszechnianie kultury fizycznej wśród dzieci, młodzieży i dorosłych,
  - upowszechnianie piłki nożnej,
  - upowszechnianie sportów walki wśród dzieci, młodzieży i dorosłych,
  - upowszechnianie sportów siłowych,
  - upowszechnianie sportów motorowych,
  - upowszechnianie wędkarstwa,
- i) z zakresu turystyki i krajoznawstwa: organizacja imprez turystyki aktywnej i kwalifikowanej oraz upowszechnianie krajoznawstwa,
- j) w zakresie ratownictwa i ochrony ludności: organizacja działań w zakresie ratownictwa i ochrony mieszkańców miasta i gminy Drawsko Pomorskie,
- k) w zakresie przeciwdziałania uzależnieniom i patologiom społecznym: przeciwdziałanie uzależnieniom i promocja zdrowego trybu życia w środowiskach abstynenckich,
- l) w zakresie promocji i organizacji wolontariatu,
- m) w zakresie działalności wspomagającej rozwój wspólnot i społeczności lokalnych.

Otwarte konkursy ofert w zakresie działalności pożytku publicznego zrealizowane w roku 2018:

	Referat Promocji	kwota
1.	„Upowszechnianie kultury fizycznej wśród dzieci, młodzieży” – liczba ofert 6 LIDER 5.800 UKS SPORTOWIEC MIELENKO 4.800 KLUB SPORTÓW WALKI VALIANT 3.000 STOWARZYSZENIE ZDRUN EXTREME 4.000 UKS OLIMPIJCZYK 20.000 UKS OLIMPIJCZYK 42.4000	80.000,00
2.	„Upowszechnianie sportów walki wśród dzieci, młodzieży i dorosłych” – liczba ofert 2 MUKS OYAMA 32.000 KLUB SPORTÓW WALKI VALIANT 7.000	39.000,00
3.	„Upowszechnianie sportów siłowych” – liczba ofert 1 SS RUFIAN	11.000,00
4.	„Upowszechnianie sportów motorowych”- liczba ofert 1 FUNDACJA BAJA POLAND	50.000,00
5.	„Upowszechnianie piłki nożnej – liczba ofert 2 AKADEMIA PIŁKARSKA 78.000 SOKÓŁ SULISZEWO 42.000	120.000,00
6.	„Organizacja imprez turystyki aktywnej i kwalifikowanej oraz upowszechnianie krajoznawstwa”- liczba ofert 1 PTTK 5.500	5.500,00
7.	Grant – Stowarzyszenie ZDRUN Extreme „II Drawski Bieg Przełajowy” – 7.000,00	7.000,00
	RAZEM	312.500,00

	Referat Spraw Społecznych	kwota
1.	„Przeciwdziałanie uzależnieniom i promocja zdrowego trybu życia w środowiskach abstynenckich” – liczba ofert 1 STOWARZYSZENIE KLUB ABSTYNETÓW „PRYZYSTAŃ”	25.000,00
2.	„Ochrona i promocja zdrowia w zakresie profilaktyki zdrowotnej mieszkańców miasta i gminy Drawsko Pomorskie” – liczba ofert 1 STOWARZYSZENIE POMOCY DZIECIOM NIEPEŁNOSPRAWNYM „RADOŚĆ Z ŻYCIA”	5.500,00
3.	„Organizacja działań w zakresie ratownictwa i ochrony mieszkańców miasta i gminy Drawsko Pomorskie” – liczba ofert 1 STOWARZYSZENIE „ŻAREK”	5.500,00
4.	„Organizacja życia kulturalnego emerytów, rencistów i inwalidów” – liczba ofert 3 STOWARZYSZENIE SENIORÓW W DRAWSKU POMORSKIM – 3.000,00 STOWARZYSZENIE PRZYJACIÓŁ DRAWSKA „MEANDER” – 1.800,00 ODDZIAŁ REJONOWY POLSKIEGO ZWIĄZKU EMERYTÓW, RENCISTÓW I INWALIDÓW W DRAWSKU POMORSKIM – 5.200,00	10.000,00

5.	„Organizacja życia kulturalnego mieszkańców gminy Drawsko Pomorskie” – liczba ofert 2 STOWARZYSZENIE PRZYJACIÓŁ DRAWSKA „MEANDER” – 3.000,00 STOWARZYSZENIE ARTYSTYCZNE DIABAZ – 2.000,00	5.000,00
6.	Grant – „Organizacja pomocy rodzinom i osobom z terenu miasta i gminy Drawsko Pomorski, znajdującym się w trudnej sytuacji życiowej” CARITAS PARAFII RZYMSKO-KATOLICKIEJ POD WEZWANIEM ZMARTWYWSTANIA PANA NASZEGO JEZUSA CHRYSYTA	9.900,00
	RAZEM	60.900,00

### Gminny program profilaktyki i rozwiązywania problemów alkoholowych oraz przeciwdziałania narkomanii w gminie Drawsko Pomorskie na rok 2018

Dokument został uchwalony *uchwałą Nr LIV/398/2018 Rady Miejskiej w Drawsku Pomorskim z dnia 31 stycznia 2018 roku*. Każdego roku Rada Miejska w Drawsku Pomorskim podejmuje uchwałę w sprawie programu profilaktyki i rozwiązywania problemów alkoholowych oraz przeciwdziałania narkomanii w gminie Drawsko Pomorskie na dany rok.

Program jest dokumentem wyznaczającym cele, określającym metody oraz wskaźniki uzyskania rezultatów planowanych do osiągnięcia w 2018 r. w zakresie przeciwdziałania uzależnieniom oraz związanym z nimi problemom rodzinnym i społecznym występującym na terenie gminy Drawsko Pomorskie.

#### Cele główne programu:

- 1) Przeciwdziałanie problemom nadużywania alkoholu, narkomanii i używania innych substancji psychoaktywnych oraz skutkom ich stosowania w gminie Drawsko Pomorskie.
- 2) Profilaktyka i rozwiązywanie problemów związanych z uzależnieniami behawioralnymi i innymi zachowaniami ryzykownymi.

#### Cele strategiczne:

- 1) zmniejszenie rozmiaru lub pozostawienie na aktualnym poziomie istniejących problemów w obszarze: alkoholizmu, narkomanii oraz związanych z przemocą w rodzinie i otoczeniu;
- 2) zapobieganie powstaniu nowych problemów alkoholowych, narkomanii oraz przemocy;
- 3) rozszerzenie lokalnej oferty pomocowej (m.in. diagnoza, interwencja, terapia) o zadania dedykowane osobom uzależnionym czynnościowo lub krzyżowo;
- 4) zmiana postaw społecznych wobec problemów nadużywania alkoholu, używania narkotyków oraz uzależnień behawioralnych;
- 5) zmniejszenie zagrożenia wykluczeniem społecznym i marginalizacją osób i rodzin z problemem alkoholowym, narkotykowym lub/i uzależnieniem behawioralnym;
- 6) rozwijanie lokalnego systemu rozwiązywania problemów alkoholowych, narkomanii oraz problemów związanych z przemocą w rodzinie i otoczeniu w gminie.

Kierunki działań przyjęte w niniejszym dokumencie określone zostały w Narodowym Programie Zdrowia na lata 2016-2020.

Środki na realizację niniejszego programu pochodzą z opłat za korzystanie z zezwoleń na sprzedaż napojów alkoholowych.

Wartość środków uzyskanych z opłat alkoholowych, przeznaczonych, zgodnie z ustawą o wychowaniu w trzeźwości i przeciwdziałaniu alkoholizmowi, na realizację gminnego programu

profilaktyki i rozwiązywania problemów alkoholowych oraz przeciwdziałania narkomanii w 2018 roku wyniosła 426.066,76 zł.

W 2018 roku wydatki poniesione na zwalczanie narkomanii wyniosły 12.717,38 zł, natomiast wydatki na przeciwdziałanie alkoholizmowi wyniosły 387.3004,03 zł

Realizatorzy Programu:

- 1) Gminna Komisja Rozwiązywania Problemów Alkoholowych w Drawsku Pomorskim,
- 2) MGOPS w Drawsku Pomorskim,
- 3) Placówki oświatowe na terenie gminy Drawsko Pomorskie,
- 4) inne podmioty, którym zlecane są zadania Programu, a w szczególności organizacje pozarządowe.

Koordinację działań związanych z realizacją zadań własnych gminy w zakresie profilaktyki i rozwiązywania problemów alkoholowych i narkomanii, zawartych w Programie prowadzi Referat Spraw Społecznych w Urzędzie Miejskim w Drawsku Pomorskim.

## 8.7 Ochrona Danych Osobowych

W związku z zapisami art. 13 oraz art. 14 rozporządzenia Parlamentu Europejskiego i Rady (UE) 2016/679 z dnia 27 kwietnia 2016 r. w sprawie ochrony osób fizycznych w związku z przetwarzaniem danych osobowych i w sprawie swobodnego przepływu takich danych oraz uchylenia dyrektywy 95/46/WE (ogólne rozporządzenie o ochronie danych) (Dz.U.UE. z 2016 r., L 119, poz. 1) Administratorem danych osobowych zgromadzonych w tut.. Urzędzie jest Gmina Drawsko Pomorskie ul. Gen. Wł. Sikorskiego 41 78-500 Drawsko Pomorskie.

Na mocy art. 37 ust. 1 lit. a) RODO Administrator Danych (AD) powołał Inspektora Ochrony Danych (IOD), który w jego imieniu nadzoruje sferę przetwarzania danych osobowych. Z IOD można kontaktować się pod adresem mail [iod@drawsko.pl](mailto:iod@drawsko.pl). Natomiast pełna treść informacji o przysługujących prawach w zakresie ochrony danych osobowych znajduje się na stronie Biuletynu Informacji Publicznej pod adresem:

<http://umig.drawskopomorskie.ibip.pl/public/?id=204804>

Ponadto w celu zapewnienia bezpieczeństwa i zabezpieczenia danych osobowych gromadzonych i przetwarzanych w Urzędzie Miejskim w Drawsku Pomorskim oraz jego systemach informatycznych *zarządzeniem Nr 75/2018 Burmistrza Drawska Pomorskiego z dnia 18 maja 2018 r. w sprawie „Dokumentacji ochrony danych osobowych w Urzędzie Miejskim w Drawsku Pomorskim”* ustalone zostały zasady bezpieczeństwa oraz wprowadzono do stosowania dokumentację ochrony danych osobowych, na którą składają się:

- 1) Polityka ochrony danych osobowych w Urzędzie Miejskim w Drawsku Pomorskim,
- 2) Instrukcja zarządzania systemem informatycznym służącym do przetwarzania danych osobowych w Urzędzie Miejskim w Drawsku Pomorskim,
- 3) Regulamin ochrony danych osobowych w Urzędzie Miejskim w Drawsku Pomorskim,
- 4) Wzór rejestru czynności przetwarzania,
- 5) Szczegółowe procedury ochrony dostępu do danych osobowych przetwarzanych w systemie CEPIK.

## 9. BUDŻET OBYWATELSKI

Przygotowanie do realizacji budżetu obywatelskiego



Jeden z banerów promujących edycję Budżetu Obywatelskiego w 2018 roku.

Na realizację Budżetu Obywatelskiego w 2018 roku wyasygnowano kwotę 150 000 zł. Do głosowania zgłoszono 11 projektów na łączną kwotę 666 566,94 zł. Głosowanie mieszkańców na projekty zakwalifikowane do budżetu obywatelskiego zostało przeprowadzone w terminie od 12 do 25 lutego 2018 roku. W wyniku głosowania w tej kwocie zmieściły się następujące projekty:

Projekt	Liczba głosów	Wartość projektu (zakładana przez wnioskodawcę)
PROJEKT NR 10 Łączy nas piłka	1849	120 000 zł
PROJEKT NR 3: Budynek użytkowy drewniany	156	26 000 zł
	SUMA:	146 000 zł



Burmistrz Marek Tobiszewski gratuluje wnioskodawcom zwycięstwa w głosowaniu

## Realizacja

Po zakończeniu procedury wyłaniania projektów dokonano zmiany w budżecie gminy Drawsko Pomorskie na rok 2018 i przeniesiono środki finansowe z rezerwy celowej na konkretne wybrane zadania.

Łączy nas piłka został zrealizowany w całości. Z przeznaczonej kwoty wydatkowano 98,4% czyli 118 138,23 zł. Projekt dotyczył infrastruktury sportowej. Zakładał wybudowanie kontenerów socjalnych na boisku wiejskim w Suliszewie. W kontenerach pojawiły się szatnie, natryski i toalety.



Kontenery na boisku wiejskim w Suliszewie

Budynek użytkowy drewniany, na który zostało przeznaczone 26 000 zł został przekazany do realizacji, jednak w przed jej rozpoczęciem wnioskodawca zgłosił prośbę popartą podpisami mieszkańców o zaprzestanie realizacji zadania i przeznaczenie środków na budowę świetlicy – pozyskano przez gminę obiekt od Krajowego Ośrodka Wsparcia Rolnictwa bo byłym PGR. Prośba ta została przyjęta przez Zastępcę Burmistrza Drawska Pomorskiego i Radę Miejską.


W efekcie tego środki zostały uwzględnione w realizacji tego zadania. Budynek świetlicy będzie też realizował zadania założone w projekcie drewnianej wiaty.



## 10. POWIĘKSZENIE GMINY

Rada Ministrów, w drodze rozporządzenia, zniosła gminę Ostrowice na podstawie ustawy z dnia 5 lipca 2018 r. o szczególnych rozwiązaniach dotyczących gminy Ostrowice w województwie zachodniopomorskim. Wydanie rozporządzenia, wymagało przeprowadzenia konsultacji z mieszkańcami zainteresowanych gmin. Zgodnie z ustawą za konsultacje odpowiedzialne były właściwe organy gmin.

W gminie Drawsko Pomorskie przeprowadzono konsultacje z mieszkańcami gminy Drawsko Pomorskie w dniach od 21 czerwca 2018 r. do 5 lipca 2018 r. zgodnie z Zarządzeniem nr 85/2018 Burmistrza Drawska Pomorskiego z dnia 14 czerwca 2018 r., w sprawie zarządzenia ogólnogminnych konsultacji z mieszkańcami gminy Drawsko Pomorskie.



Konsultacje zostały przeprowadzone w formie anonimowego badania opinii mieszkańców poprzez umieszczenie zagadnienia do konsultacji o treści: „Czy jesteś za włączeniem części obszaru znoszonej gminy Ostrowice do terytorium gminy Drawsko Pomorskie w sposób określony w załączniku graficznym?” na stronie internetowej gminy Drawsko Pomorskie, na tablicy ogłoszeń w siedzibie Urzędu Miejskiego w Drawsku Pomorskim i na tablicach ogłoszeń na terenie gminy Drawsko Pomorskie, a potem przyjmowanie opinii za pomocą:

1) wypełnienia przez mieszkańców gminy Drawsko Pomorskie elektronicznej anonimowej Ankiety konsultacyjnej w formie sondy według wzoru stanowiącego załącznik numer 2 do zarządzenia, dostępnej na stronie [www.drawsko.pl](http://www.drawsko.pl);

2) składanych na piśmie w Urzędzie Miejskim w Drawsku Pomorskim pok. 117 (Informacja) anonimowych Ankiety konsultacyjnych, o których mowa w pkt 1, dostępnych do

pobrania w Urzędzie Miejskim w Drawsku Pomorskim pok. 117 (Informacja).

Wyrażenie opinii polegało na zaznaczeniu znakiem „X” w odpowiedniej rubryce Ankiety konsultacyjnej „Jestem za”, „Jestem przeciw”, a w przypadku wyrażania opinii za pomocą elektronicznego formularza Ankiety konsultacyjnej – na zaznaczeniu analogicznej opcji formularza.

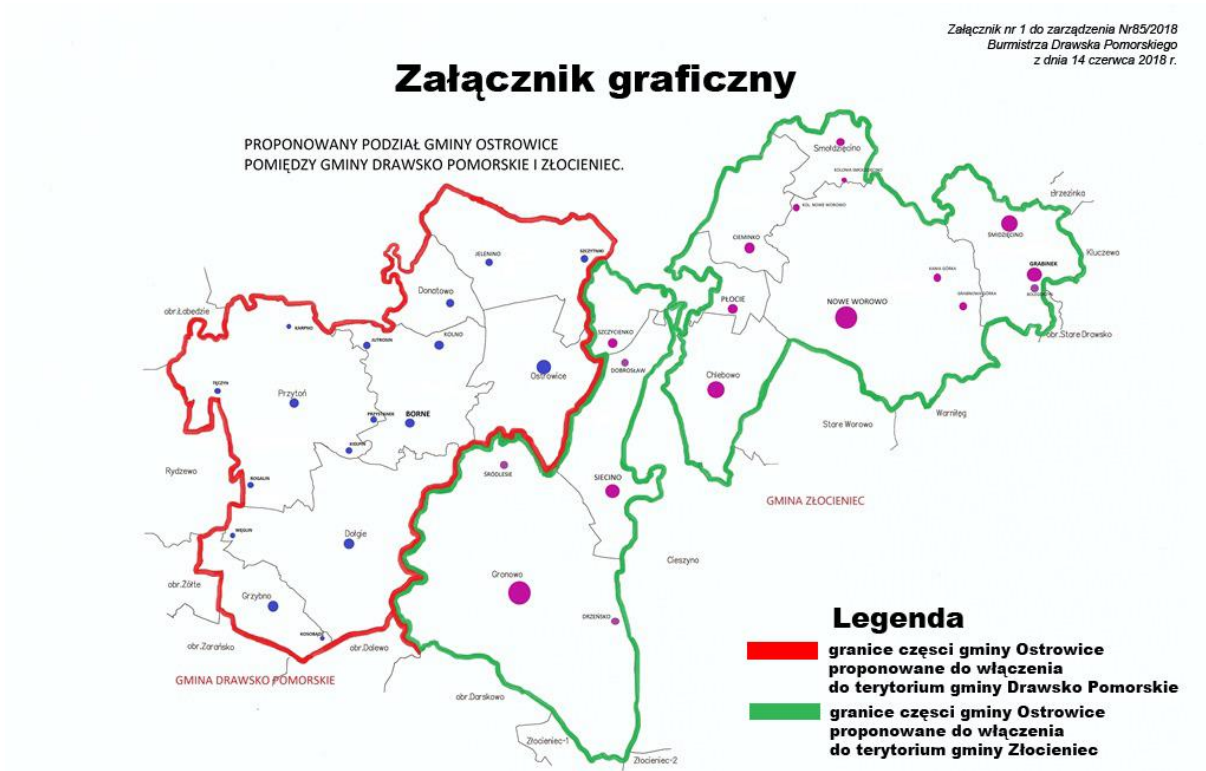
Liczba uprawnionych do głosowania mieszkańców gminy Drawsko Pomorskie, według danych z na dzień 5 lipca 2018 roku wynosiła 16 344 osób. W trakcie trwania konsultacji złożono 412 opinii, co stanowi 2,52% ilości mieszkańców.

Wyniki:

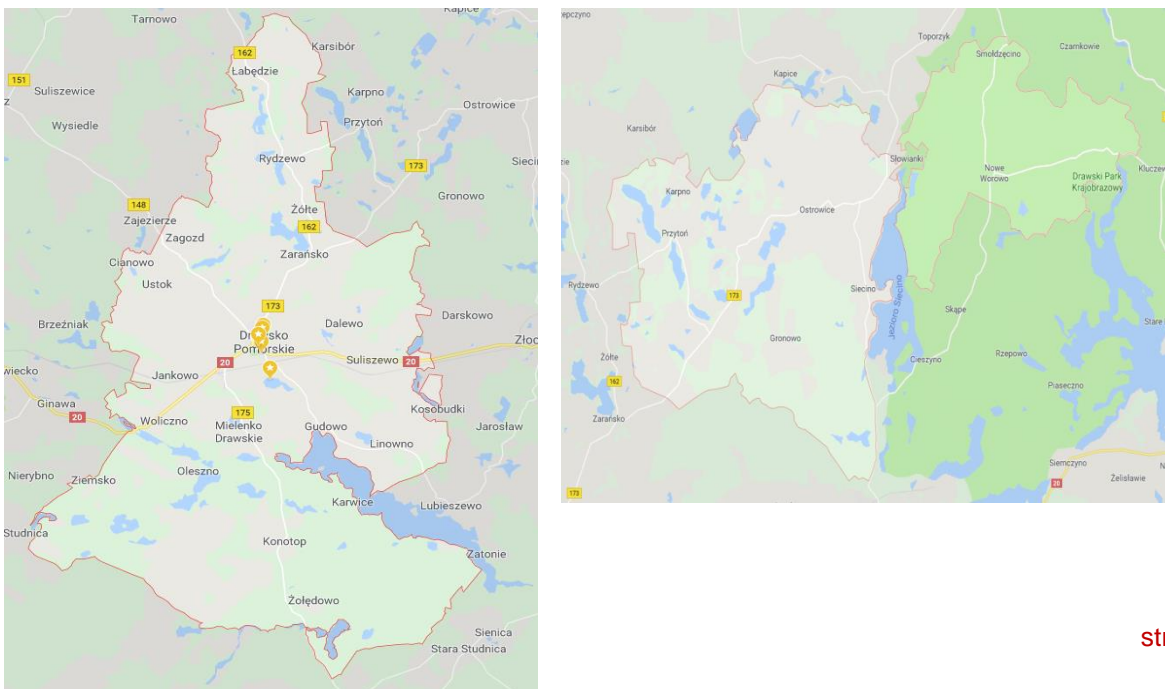
	Liczba głosów	% całości opinii
Wszystkich głosów	412	100
<b>Jestem za</b>	<b>143</b>	<b>34,71</b>
<b>Jestem przeciw</b>	<b>269</b>	<b>65,29</b>

Liczba opinii złożonych w formie papierowej	269	65,29
<b>Jestem za</b>	84	20,39
<b>Jestem przeciw</b>	185	44,90

Liczba opinii złożonych w formie elektronicznej	143	34,71
<b>Jestem za</b>	59	14,32
<b>Jestem przeciw</b>	84	20,39



Obszar gmin przed włączeniem Ostrowic (Grafiki Google Map)



**Spis treści**

1. WSTĘP .....	2
2. CHARAKTERYSTYKA GMINY .....	2
3. ZARZĄDZANIE GMINĄ.....	4
3.1 Burmistrz, sekretarz, skarbnik .....	4
3.2 Urząd Miejski w Drawsku Pomorskim .....	4
3.3 Rada Miejska .....	6
3.4 Jednostki pomocnicze .....	8
3.5 Jednostki Organizacyjne Gminy .....	8
4. LUDNOŚĆ GMINY .....	14
5. SYTUACJA FINANSOWA GMINY .....	19
5.1 Budżet gminy .....	19
5.2 Posiadany Majątek .....	27
5.3 Pozyskane fundusze .....	28
6. INWESTYCJE W GMINIE .....	30
7. INFORMACJA O STANIE MIENIA KOMUNALNEGO .....	36
8. POLITYKI, STRATEGIE, PROGRAMY I PLANY .....	40
8.1 Strategia Rozwoju Gminy .....	40
8.2 Ład przestrzenny .....	41
8.3 Infrastruktura Komunalna .....	43
8.4 Zasoby materialne Gminy.....	46
8.5 Środowisko .....	48
8.6 Polityka Społeczna .....	50
8.7 Ochrona Danych Osobowych.....	53
9. BUDŻET OBYWATELSKI .....	54
10. POWIĘKSZENIE GMINY .....	56