










# LINOWNO

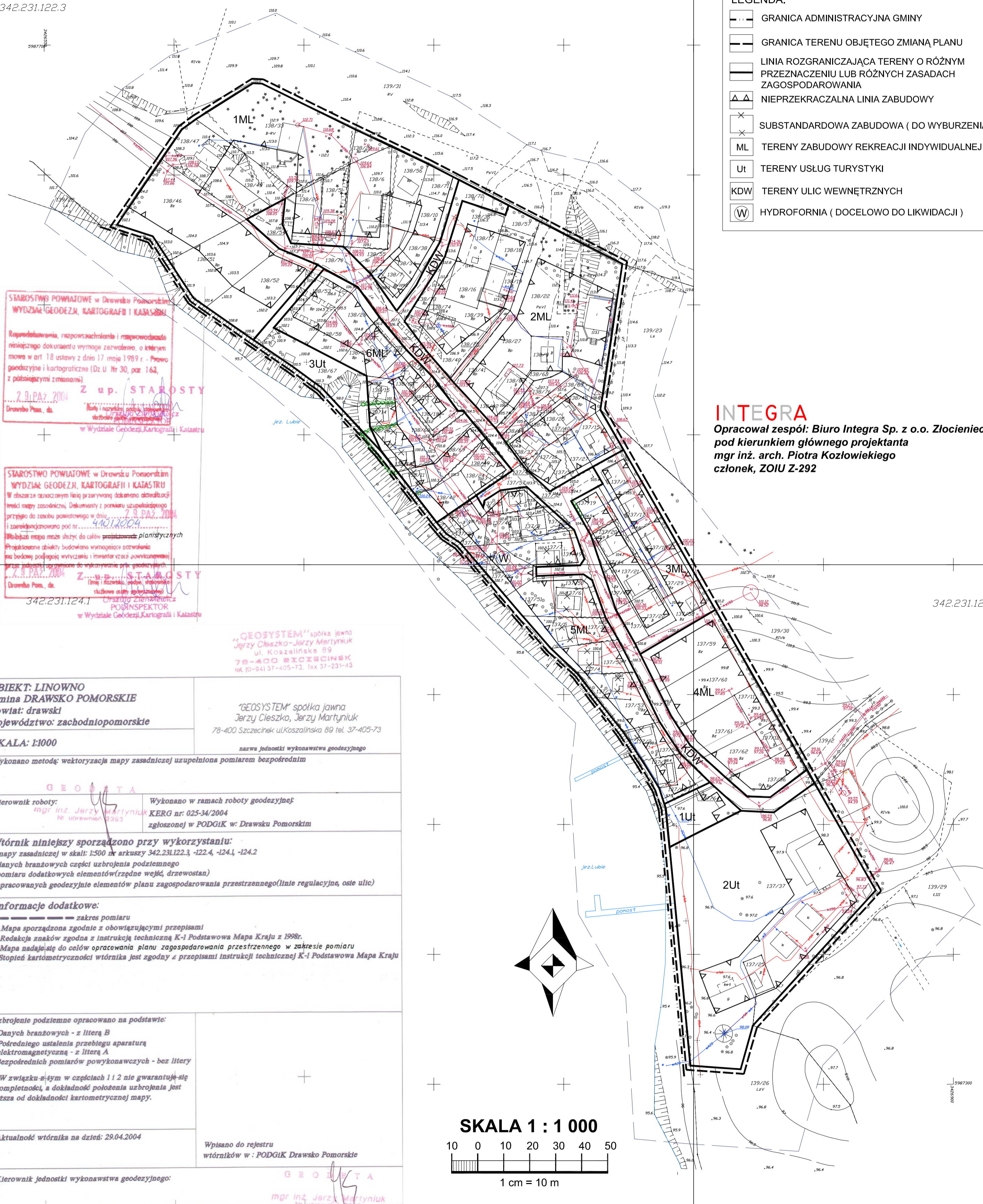
ZMIANA MIEJSCOWEGO PLANU ZAGOSPODAROWANIA PRZESTRZENNEGO GMINY DRAWSKO POMORSKIE DLA TERENU OŚRODKA "ZACISZE" W LINOWNIE

ZALĄCZNIK NR 1  
DO UCHWAŁY NR L/428/2006  
RADY MIEJSKIEJ W DRAWSKU POMORSKIM  
Z DNIA 29.06.2006r.

342.231.122.3

## LEGENDA:

-  GRANICA ADMINISTRACYJNA GMINY
-  GRANICA TERENU OBJĘTEGO ZMIANĄ PLANU
-  LINIA ROZGRANICZAJĄCA TERENY O RÓŻNYM PRZEZNACZENIU LUB RÓŻNYCH ZASADACH ZAGOSPODAROWANIA
-  NIEPRZEKACZALNA LINIA ZABUDOWY
-  SUBSTANDARDOWA ZABUDOWA ( DO WYBURZENIA)
-  ML TERENY ZABUDOWY REKREACJI INDYWIDUALNEJ
-  Ut TERENY USŁUG TURYSTYKI
-  KDW TERENY ULIC WEWNĘTRZNYCH
-  W HYDROFORNIA ( DOCELOWO DO LIKWIDACJI )



STAROSTWO POWIATOWE w Drawsku Pomorskim  
WYDZIAŁ GEODEZJI, KARTOGRAFII I KATASTRU

Reprezentacja, rozpoznaczenie i rozprowadzenie niniejszego dokumentu wymaga zezwolenia, o którym mowa w art. 18 ustawy z dnia 17 maja 1989 r. - Prawo geodezyjne i kartograficzne (Dz.U. Nr 30, poz. 163, z późniejszymi zmianami)

29.04.2004 Z up. STAROSTY  
Dawidka Pom., da.

STAROSTWO POWIATOWE w Drawsku Pomorskim  
WYDZIAŁ GEODEZJI, KARTOGRAFII I KATASTRU

W obszarze oznaczonym linią przerywaną dokonano aktualizacji treści mapy zasadniczej. Dokumenty z pomiaru uzupełniającego przyjęto do zasobu powiatowego w dniu 29.04.2004 i zarejestrowano pod nr 410/2004

Właściciel mapy może służyć do celów planistycznych

Projektowane obiekty budowlane wymagają pozwolenia na budowę podlegając wycenieniu i inwentaryzacji powiększonej przez zabudowę ograniczone do wyznaczenia przez granicę planu

29.04.2004 Z up. STAROSTY  
Dawidka Pom., da.

"GEOSYSTEM" spółka jawna  
Jerzy Cieszek-Jerzy Martyniuk  
ul. Koszalińska 89  
78-400 SZCZECINEK  
tel. (0-94) 37-405-73, fax 37-231-43

<b>OBIEKT: LINOWNO</b> Gmina DRAWSKO POMORSKIE powiat: drawski województwo: zachodniopomorskie		"GEOSYSTEM" spółka jawna Jerzy Cieszek, Jerzy Martyniuk 78-400 Szczecinek ul.Koszalińska 89 tel. 37-405-73	
SKALA: 1:1000		nazwa jednostki wykonawstwa geodezyjnego	
Wykonano metodą: wektoryzacja mapy zasadniczej uzupełniona pomiarem bezpośrednim			
Kierownik robót: mgr inż. Jerzy Martyniuk Nr uprawnień 3353		Wykonano w ramach roboty geodezyjnej: KERG nr: 025-34/2004 zgłoszonej w PODGiK w: Drawsko Pomorskim	
Wtórnik niniejszy sporządzono przy wykorzystaniu: 1. mapy zasadniczej w skali: 1:500 nr arkuszy 342.231.122.3, -122.4, -124.1, -124.2 2. danych branżowych części uzbrojenia podziemnego 3. pomiaru dodatkowych elementów (rzędne wejść, drzewostan) 4. opracowanych geodezyjnie elementów planu zagospodarowania przestrzennego (linie regulacyjne, osie ulic)			
<b>Informacje dodatkowe:</b> 1. zakres pomiaru 2. Mapa sporządzona zgodnie z obowiązującymi przepisami 3. Redakcja znaków zgodna z instrukcją techniczną K-1 Podstawowa Mapa Kraju z 1998r. 4. Mapa nadaje się do celów opracowania planu zagospodarowania przestrzennego w zakresie pomiaru 5. Stopień kartometryczności wtórnika jest zgodny z przepisami instrukcji technicznej K-1 Podstawowa Mapa Kraju			
Uzbrojenie podziemne opracowano na podstawie: 1. Danych branżowych - z literą B 2. Pośredniego ustalenia przebiegu aparaturą elektromagnetyczną - z literą A 3. Bezpośrednich pomiarów powykonawczych - bez litery		W związku z tym w częściach 1 i 2 nie gwarantuje się kompletności, a dokładność położenia uzbrojenia jest niższa od dokładności kartometrycznej mapy.	
Aktualność wtórnika na dzień: 29.04.2004		Wpisano do rejestru wtórników w: PODGiK Drawsko Pomorskie	
Kierownik jednostki wykonawstwa geodezyjnego: mgr inż. Jerzy Martyniuk Nr uprawnień 3353			

**INTEGRA**  
Opracował zespół: Biuro Integra Sp. z o.o. Złocieniec  
pod kierunkiem głównego projektanta  
mgr inż. arch. Piotra Kozłowiekiego  
członek, ZOIU Z-292

