MIEJSCOWY PLAN ZAGOSPODAROWANIA PRZESTRZENNEGO GMINY DRAWSKO POMORSKIE DLA CZĘŚCI OBRĘBU LINOWNO OBSZAR A

SKALA 1:1000

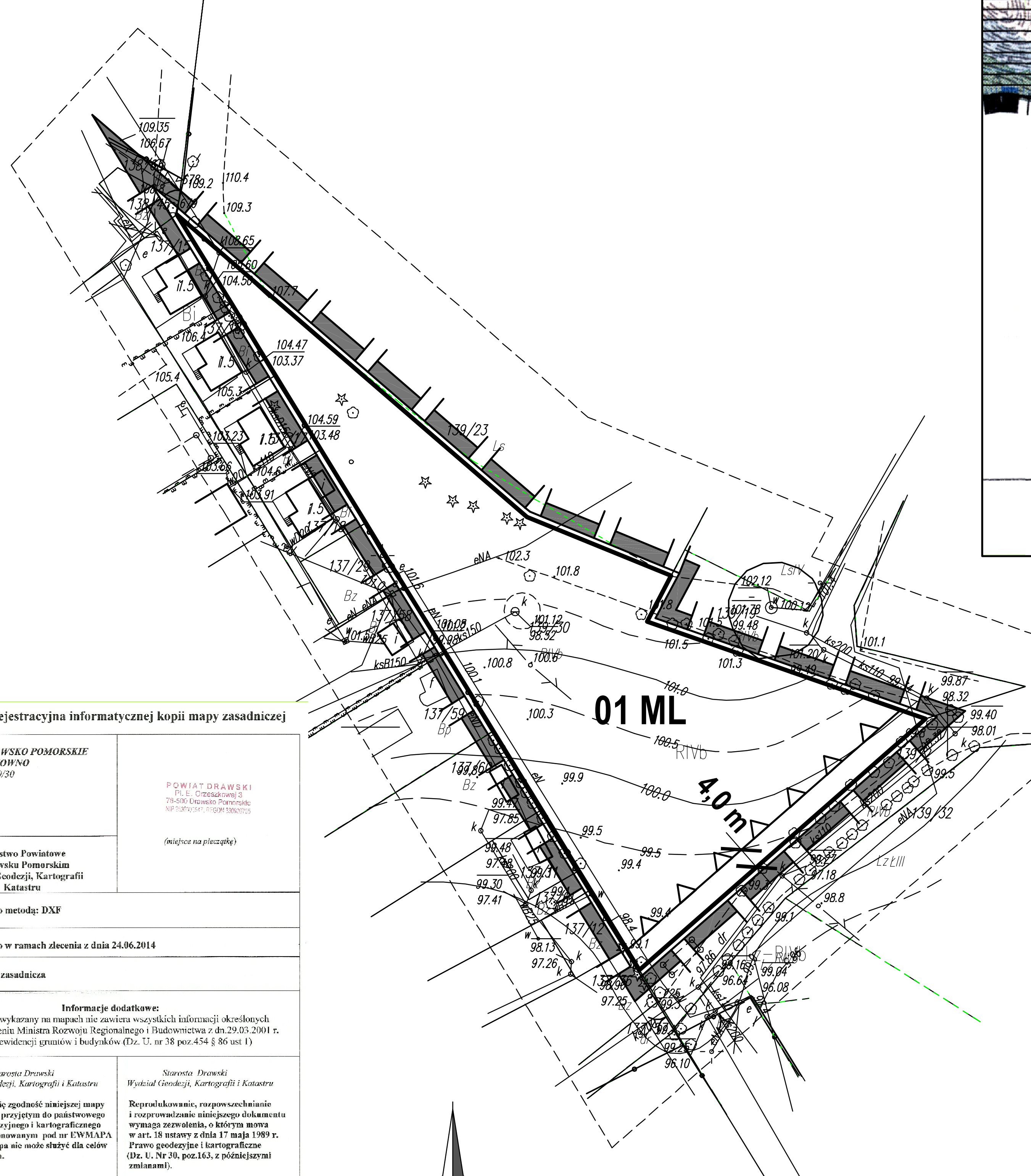

Karta rejestracyjna informatycznej kopii mapy zasadniczej

Obiekt:
GMINA DRAWSKO POMORSKIE
OBRĘB LINOWNO
DZIAŁKI :139/30

POWIAT DRAWSKI
Pl. E. Orzeszkowej 3
78-500 Drawsko Pomorskie

(miejsce na pieczątkę)

Wykonano w:
Starostwo Powiatowe
w Drawsku Pomorskim
Wydział Geodezji, Kartografii
i Katastru

Wykonano metodą: DXF

Wykonano w ramach zlecenia z dnia 24.06.2014

1. Mapa zasadnicza

Informacje dodatkowe:
stan prawny wykazany na mapach nie zawiera wszystkich informacji określonych w rozporządzeniu Ministra Rozwoju Regionalnego i Budownictwa z dn.29.03.2001 r. w sprawie ewidencji gruntów i budynków (Dz. U. nr 38 poz.454 § 86 ust 1)

Starosta Drawski
Wydział Geodezji, Kartografii i Katastru

Poświadcza się zgodność niniejszej mapy z oryginałem przyjętym do państwowego zasobu geodezyjnego i kartograficznego i zaewidencjonowanym pod nr EWMAPA. Niniejsza mapa nie może służyć dla celów projektowych.

Starosta Drawski
Wydział Geodezji, Kartografii i Katastru

Reprodukowanie, rozpowszechnianie i rozprowadzanie niniejszego dokumentu wymaga zezwolenia, o którym mowa w art. 18 ustawy z dnia 17 maja 1989 r. Prawo geodezyjne i kartograficzne (Dz. U. Nr 30, poz.163, z późniejszymi zmianami).

Drawsko Pomorskie dnia 24.06.2014

Sporządziła: Dorota Sielatycka

Z up. STAROSTY



0 25 50 100 m

WYRYS ZE STUDIUM UWARUNKOWAŃ I KIERUNKÓW ZAGOSPODAROWANIA PRZESTRZENNEGO GMINY DRAWSKO POMORSKIE

SKALA 1:10000

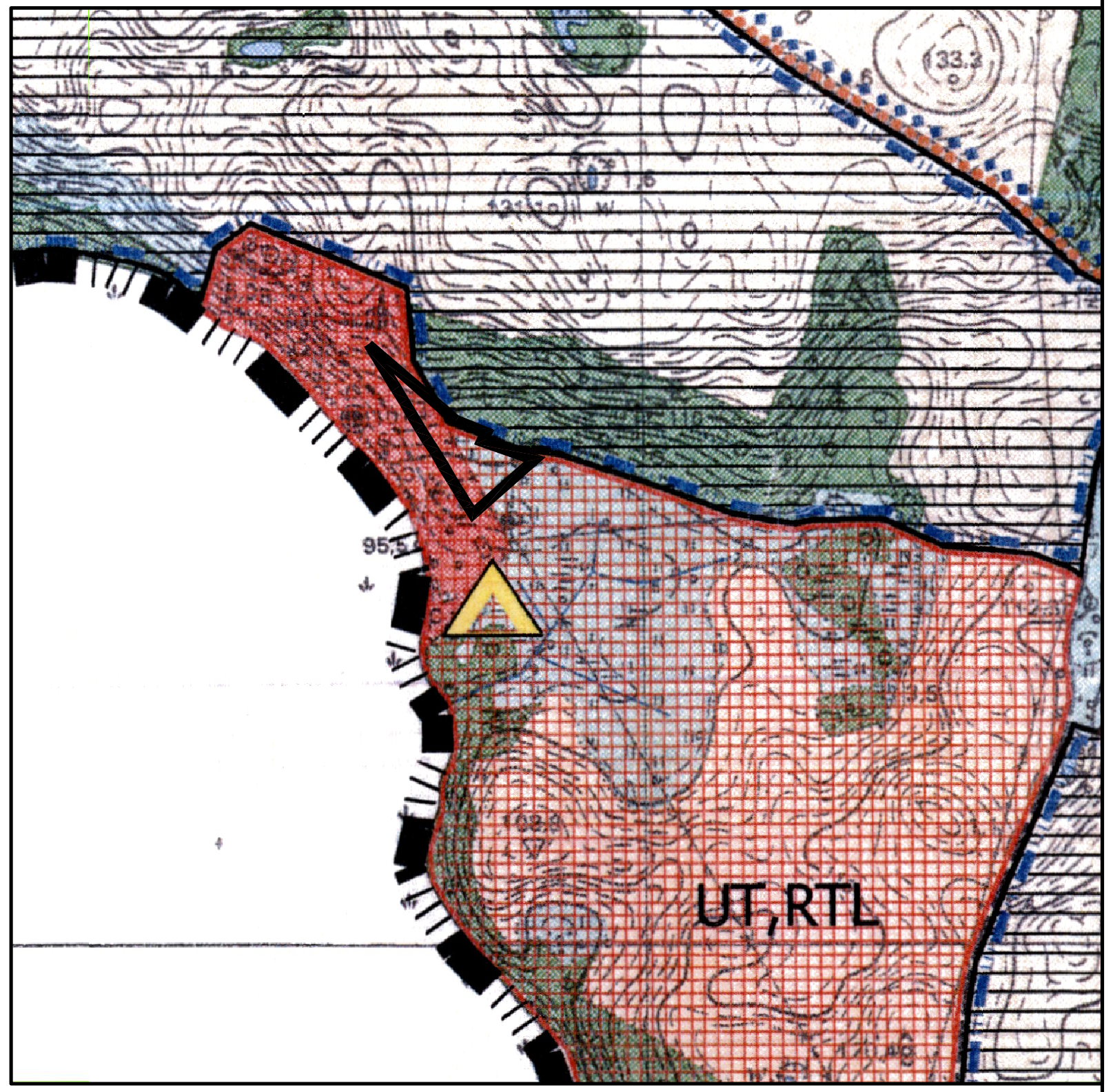

LEGENDA STUDIUM

- GRANICE GMINY
- LASY
- ŁĄKI
- POLA
- NIEUŻYTKI
- USŁUGI
- UT TERENY USŁUG TURYSTYKI
- RTL POTENCJALNE TERENY ROZWOJU FUNKCJI REKREACYJNEJ I TURYSTYCZNEJ
- OBSZARY DLA KTÓRYCH NALEŻY SPORZĄDZIĆ MIEJSCOWY PLAN ZAGOSPODAROWANIA PRZESTRZENNEGO
- POLA NAMIOTOWE

OZNACZENIA USTALENIA PLANU

USTALENIA OGÓLNE

Granice obszaru objętego planem

Linie rozgraniczające tereny o różnym przeznaczeniu lub różnych zasadach zagospodarowania

01 ML **Oznaczenie identyfikacyjne oraz przeznaczenie terenu w liniach rozgraniczających**

PRZEZNACZENIE TERENÓW

ML **Teren zabudowy rekreacji indywidualnej**

WYRÓŻNIONE ZASADY KSZTAŁTOWANIA ZABUDOWY I ZAGOSPODAROWANIA TERENU

Nieprzekraczalne linie zabudowy

ZAŁĄCZNIK NR 1 DO UCHWAŁY NR XIV/99/2015 RADY MIEJSKIEJ W DRAWSKU POMORSKIM Z DNIA 24 WRZEŚNIA 2015 R.

GMINA DRAWSKO POMORSKIE

MIEJSCOWY PLAN ZAGOSPODAROWANIA PRZESTRZENNEGO GMINY DRAWSKO POMORSKIE DLA CZĘŚCI OBRĘBU LINOWNO OBSZAR A

BURMISTRZ DRAWSKA POMORSKIEGO

PRACOWNIA ARCHITEKTONICZNA