

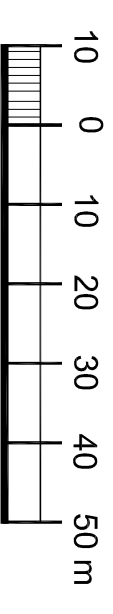
DRAWSKO POMORSKIE

ZMIANA MIEJSCOWEGO PLANU ZAGOSPODAROWANIA
PRZESTRZENNEGO MIASTA DRAWSKO POMORSKIE
OBRĘB 11; DZIAŁKA 417/1, 417/2









ZAŁĄCZNIK NR 1
DO UCHWAŁY NR LI/435/2006
RADY MIEJSKIEJ W DRAWSKU POMORSKIM
Z DNIA 31 SIERPNIA 2006R.

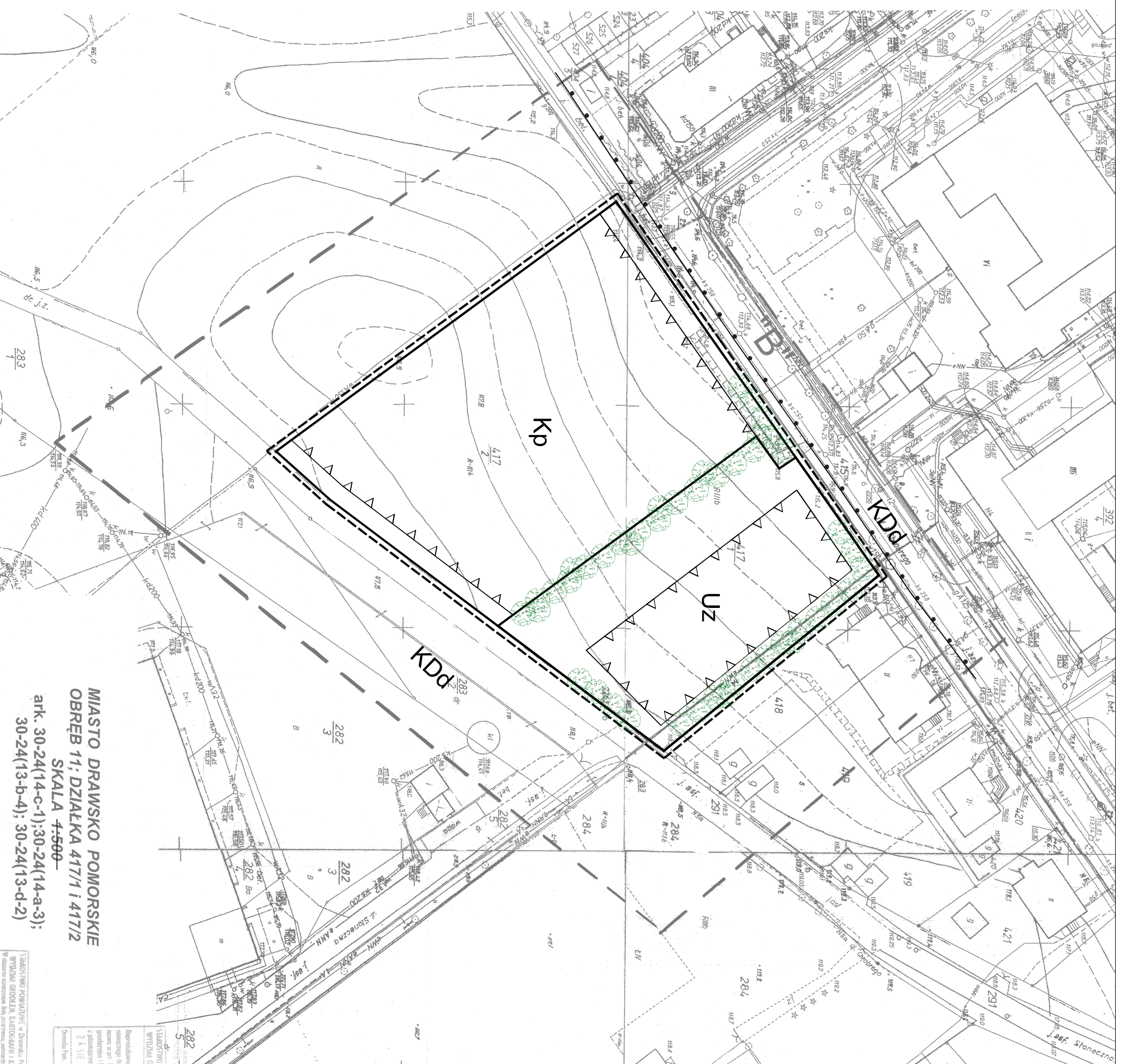


SKALA 1 : 1 000



LEGENDA:

-  GRANICA OBSZARU OBJĘTEGO PLANEM
-  LINIE ROZGRANICZAJĄCE TERENY O RÓŻNYM PRZEZNACZENIU
LUB RÓŻNYCH ZASADACH ZAGOSPODAROWANIA
-  NIEPRZEKRACZALNA LINIA ZABUDOWY
-  "B" GRANICA STREFY "B" OCHRONY
KONSERWATORSKIEJ
-  Uz TERENY USŁUG ZDROWIA
-  Kp TERENY PARKINGÓW
-  KDD TERENY ULIC PUBLICZNYCH - DOJAZDOWYCH
-  SZPALER ZIELENI IZOLACYJNEJ



MIASTO DRAWSKO POMORSKIE
OBRĘB 11; DZIAŁKA 417/1 i 417/2
SKALA 4-500-
ark. 30-24(14-c-1); 30-24(14-a-3);
30-24(13-b-4); 30-24(13-d-2)

STUDIUM POWIATOWE w Drawsku Pomorskim
WYDZIAŁ GOSPODARSTWA I KADRY
24 SIE 2005 Z up. ST. O. STY

Podpisano: 2005.08.25
DraWSko Pomorskie
PODIŚPIĘTNIK
Dariusz Ziemiński

STUDIUM POWIATOWE w Drawsku Pomorskim
WYDZIAŁ GOSPODARSTWA I KADRY
24 SIE 2005 Z up. ST. O. STY

INTEGRA
Opracował zespół: **Biurowca Integra Sp. z o.o. Złocieńec**
pod kierunkiem głównego projektanta
mgr inż. arch. **Piotra Kozłowieckiego**
członek, **ZOIU Z-292**