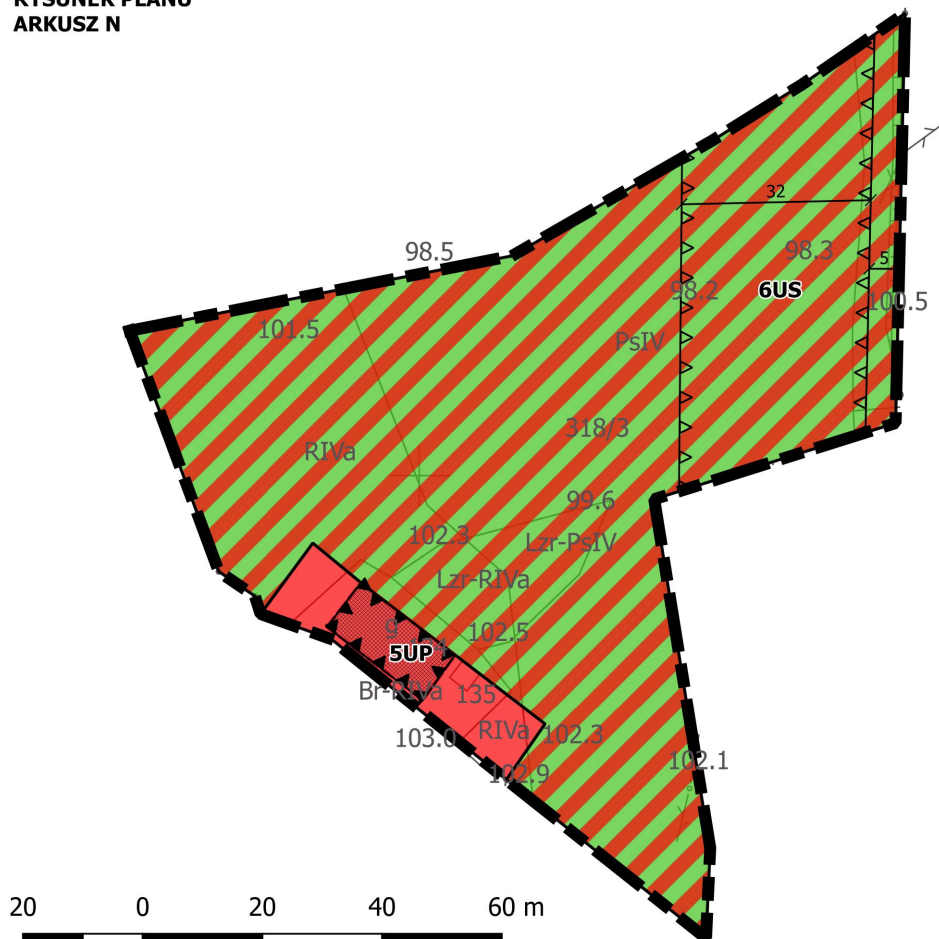


**MIEJSCOWY PLAN ZAGOSPODAROWANIA PRZESTRZENNEGO GMINY DRAWSKO POMORSKIE
TEREN OBEJMUJĄCY CZĘŚĆ OBRĘBU EWIDENCYJNEGO ŁĄBĘDZIE**









Załącznik nr 1
do Uchwały nr XV/113/2019
Rady Miejskiej
w Drawsku Pomorskim
z dnia 26 września 2019 r.

**RYSunEK PLANU
ARKUSZ N**

SKALA 1:1000



OZNACZENIA GRAFICZNE STANOWIĄCE USTALENIA PLANU:

-  GRANICA TERENU OBJĘTA MPZP
-  LINIA ROZGRANICZAJĄCA TERENY O RÓŻNYM PRZEZNACZENIU LUB RÓŻNYCH ZASADACH ZAGOSPODAROWANIA
-  NIEPRZEKRACZALNA LINIA ZABUDOWY
-  OBOWIĄZUJĄCA LINIA ZABUDOWY
-  OBIEKTY WPISANE DO GMINNEJ EWIDENCJI ZABYTKÓW
- PRZEZNACZENIE TERENÓW:
-  UP - TEREN ZABUDOWY USŁUGOWEJ - USŁUG PUBLICZNYCH
-  US - TEREN USŁUG SPORTU I REKREACJI
- OZNACZENIA INFORMACYJNE:
-  WYMIAR

CAŁY OBSZAR ARKUSZA N ZNAJDUJE SIĘ W ZASIĘGU:
- ZABYTKOWEGO UKŁADU RURALISTYCZNEGO WSI ŁĄBĘDZIE (PLACOWY UKŁAD WSI)