

**MIEJSCOWY PLAN ZAGOSPODAROWANIA PRZESTRZENNEGO GMINY DRAWSKO POMORSKIE  
TEREN OBEJMUJĄCY CZĘŚĆ OBRĘBU EWIDENCYJNEGO RYDZEWÓ**








Załącznik nr 1  
do Uchwały nr XV/113/2019  
Rady Miejskiej  
w Drawsku Pomorskim  
z dnia 26 września 2019 r.

**RYSUNEK PLANU  
ARKUSZ M**

**SKALA 1:1000**



**OZNACZENIA GRAFICZNE STANOWIĄCE USTALENIA PLANU:**

-  GRANICA TERENU OBJĘTA MPZP
-  LINIA ROZGRANICZAJĄCA TERENY O RÓŻNYM PRZEZNACZENIU  
LUB RÓŻNYCH ZASADACH ZAGOSPODAROWANIA
-  NIEPRZEKRACZALNA LINIA ZABUDOWY
- PRZEZNACZENIE TERENÓW:**
-  ML - TEREN ZABUDOWY LETNISKOWEJ
-  ZL - TEREN LASÓW
-  KDWxs - TEREN WEWNĘTRZNYCH CIĄGÓW PIESZO-JEZDNYCH
- OZNACZENIA INFORMACYJNE:**
-  WYMIAR

CAŁY OBSZAR ARKUSZA M ZNAJDUJE SIĘ W ZASIĘGU:  
- OBSZARU CHRONIONEGO KRAJOBRAZU "POJEZIERZE DRAWSKIE"