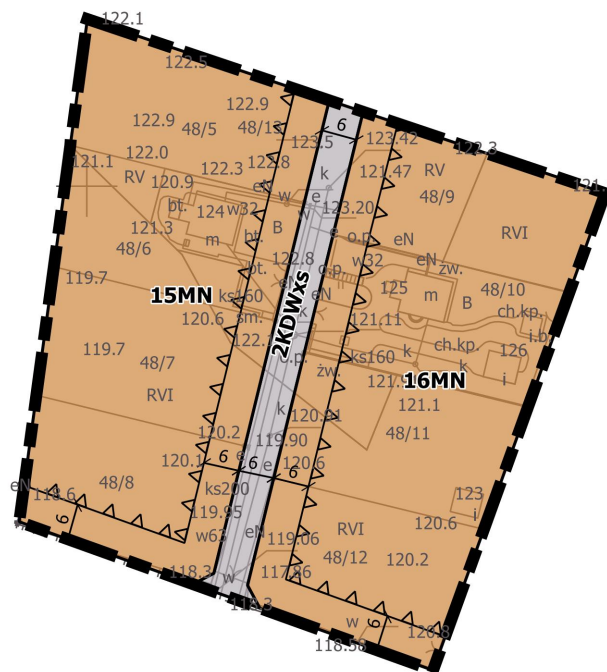


MIEJSCOWY PLAN ZAGOSPODAROWANIA PRZESTRZENNEGO GMINY DRAWSKO POMORSKIE
TEREN OBEJMUJĄCY CZĘŚĆ OBRĘBU EWIDENCYJNEGO ŻÓŁTE

Załącznik nr 1
do Uchwały nr XV/113/2019
Rady Miejskiej
w Drawsku Pomorskim
z dnia 26 września 2019 r.







RYСУNEK PLANU
ARKUSZ J

SKALA 1:1000



20 0 20 40 60 m

OZNACZENIA GRAFICZNE STANOWIĄCE USTALENIA PLANU:

-  GRANICA TERENU OBJĘTA MPZP
-  LINIA ROZGRANICZAJĄCA TERENY O RÓŻNYM PRZEZNACZENIU LUB RÓŻNYCH ZASADACH ZAGOSPODAROWANIA
-  NIEPRZEKRACZALNA LINIA ZABUDOWY
- PRZEZNACZENIE TERENÓW:**
 -  MN - TEREN ZABUDOWY MIESZKANIOWEJ JEDNORODZINNEJ
 -  KDWxs - TEREN WEWNĘTRZNYCH CIĄGÓW PIESZO-JEZDNYCH
- OZNACZENIA INFORMACYJNE:**
 -  WYMIAR

CAŁY OBSZAR ARKUSZA J ZNAJDUJE SIĘ W ZASIĘGU:
- OBSZARU CHRONIONEGO KRAJOBRAZU "POJEZIERZE DRAWSKIE"