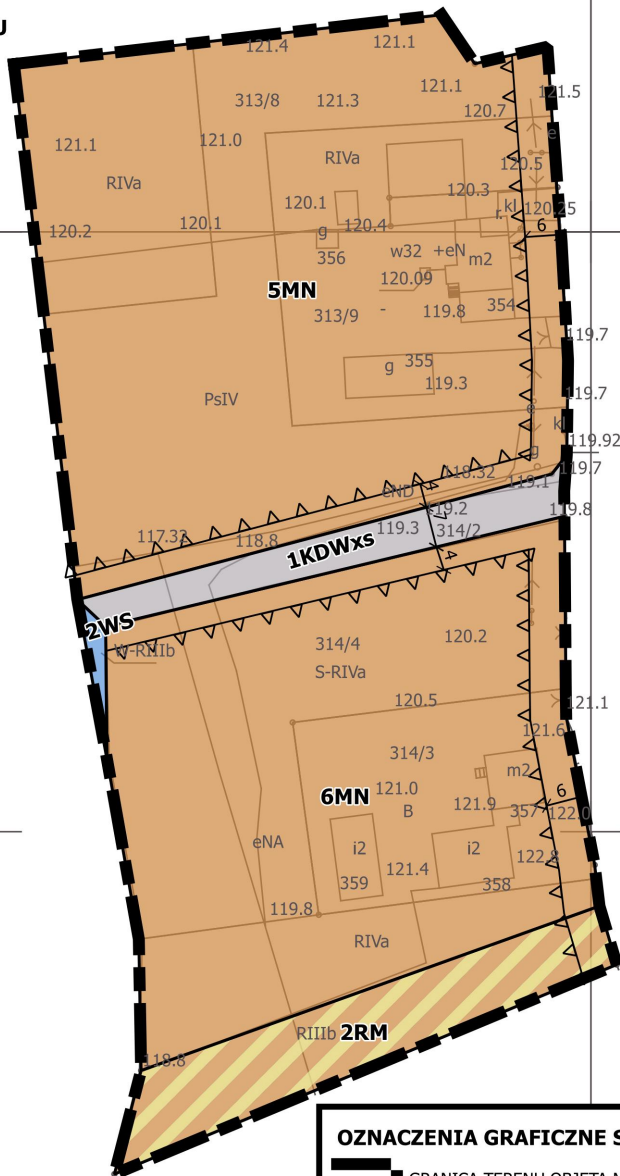


**MIEJSKOWY PLAN ZAGOSPODAROWANIA PRZESTRZENNEGO GMINY DRAWSKO POMORSKIE
TEREN OBEJMUJĄCY CZĘŚĆ OBRĘBU EWIDENCYJNEGO SULISZEWO**




Załącznik nr 1
do Uchwały nr XV/113/2019
Rady Miejskiej
w Drawsku Pomorskim
z dnia 26 września 2019 r.

**RYСУNEK PLANU
ARKUSZ E**





SKALA 1:1000



OZNACZENIA GRAFICZNE STANOWIĄCE USTALENIA PLANU:

-  GRANICA TERENU OBJĘTA MPZP
-  LINIA ROZGRANICZAJĄCA TERENY O RÓŻNYM PRZEZNACZENIU LUB RÓŻNYCH ZASADACH ZAGOSPODAROWANIA
-  NIEPRZEKACZALNA LINIA ZABUDOWY

PRZEZNACZENIE TERENÓW:

-  MN - TEREN ZABUDOWY MIESZKANIOWEJ JEDNORODZINNEJ
-  RM - TEREN ZABUDOWY ZAGRODOWEJ W GOSPODARSTWACH ROLNYCH, HODOWLANYCH I OGRODNICZYCH
-  KDWxs - TEREN WEWNĘTRZNYCH CIĄGÓW PIESZO-JEZDNYCH
-  WS - TEREN WÓD POWIERZCHNIOWYCH

OZNACZENIA INFORMACYJNE:

-  WYMIAR

20 0 20 40 m

CAŁY OBSZAR ARKUSZA E ZNAJDUJE SIĘ W ZASIĘGU:
- OBSZARU CHRONIONEGO KRAJOBRAZU "POJEZIERZE DRAWSKIE"
- OBSZARU NATURA 2000 „OSTOJA DRAWSKA”
- GŁÓWNEGO ZBIORNIKA WÓD PODZIEMNYCH NR 125 "WAŁCZ-PIŁA"