

UCHWAŁA NR / /2015
RADY MIEJSKIEJ W DRAWSKU POMORSKIM
z dnia ... października 2015 r.

Druk nr 117

w sprawie przystąpienia do sporządzenia zmiany miejscowego planu zagospodarowania przestrzennego miasta Drawsko Pomorskie.

Na podstawie art. 14 ust. 1 w zw. z art. 27 ustawy z dnia 27 marca 2003 r. o planowaniu i zagospodarowaniu przestrzennym (Dz. U. z 2015 r. poz. 199, poz. 443, poz. 774, 1265) Rada Miejska w Drawsku Pomorskim uchwała, co następuje:

§1. Przystępuje się do sporządzenia zmiany miejscowego planu zagospodarowania przestrzennego miasta Drawsko Pomorskie dla obszaru oznaczonego na załączniku nr 1 do niniejszej uchwały przedstawiającym granice obszaru objętego projektem zmiany planu.

§2. Uchwała wchodzi w życie z dniem podjęcia.

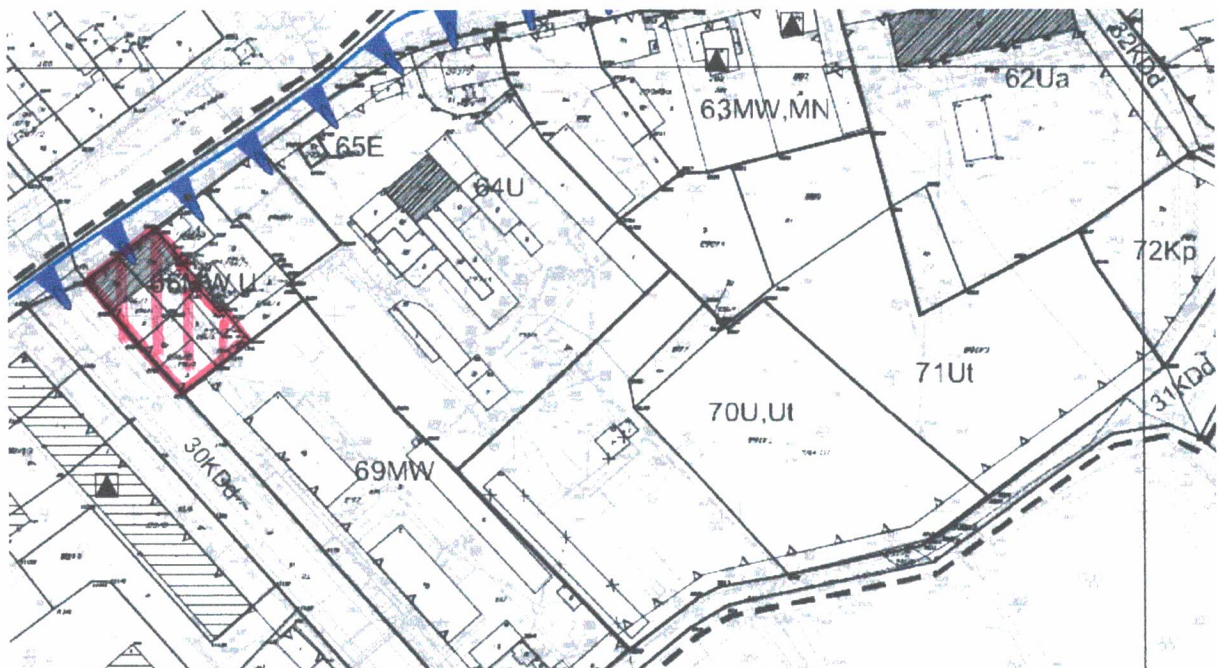
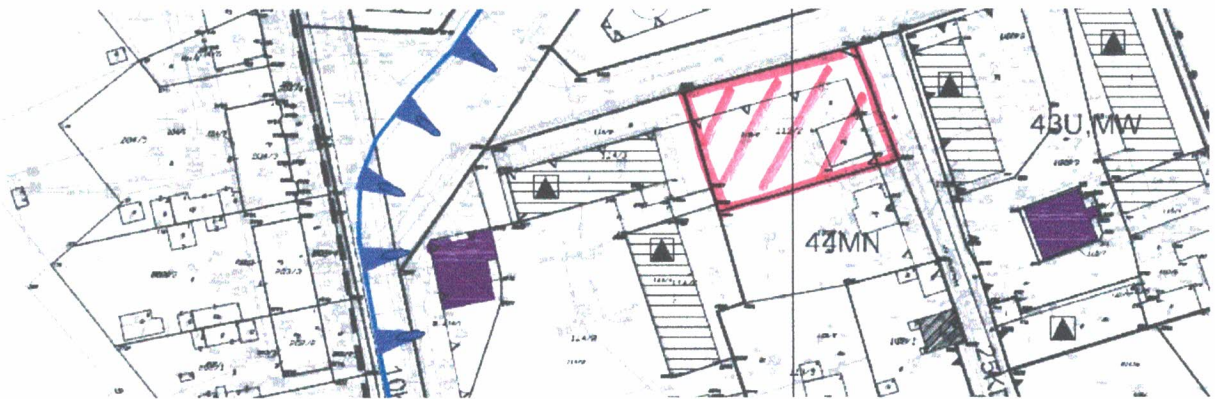
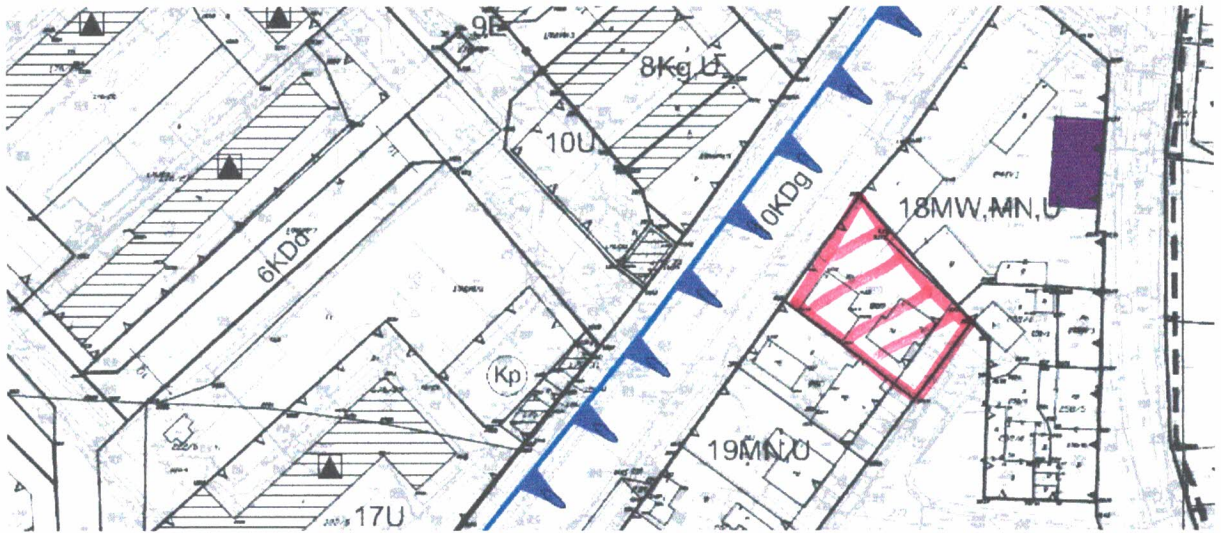
**Przewodniczący Rady Miejskiej
w Drawsku Pomorskim**

Ireneusz Gendek

Pod względem formalnym
bez zastrzeżeń

Prof. Andrzej
RADCA PRAWNY

Załącznik Nr 1
Do uchwały Nr
Rady Miejskiej w Drawsku Pomorskim
z dnia października 2015 r.



Objaśnienie znaków:



Granica terenu objętego zmianą miejscowego planu zagospodarowania przestrzennego

Uzasadnienie

Zgodnie z art. 14 ust. 1 ustawy z dnia 27 marca 2003r. o planowaniu i zagospodarowaniu przestrzennym (Dz. U. z 2015 r., poz. 199 z późn. zm.) w celu ustalenia przeznaczenia terenów oraz określenia sposobów ich zagospodarowania i zabudowy Rada Miejska podejmuje uchwałę o przystąpieniu do sporządzenia zmiany miejscowego planu zagospodarowania przestrzennego.

Dla terenu objętego uchwałą obowiązuje miejscowy plan zagospodarowania przestrzennego przyjęty uchwałą Nr XIX/131/2008 Rady Miejskiej w Drawsku Pomorskim z dnia 31 stycznia 2008 r. w sprawie zmiany miejscowego planu zagospodarowania przestrzennego miasta Drawsko Pomorskie (Dz. Urz. Woj. Zachodniopomorskiego Nr 37, poz. 786), w którym przedmiotowy teren oznaczony jest symbolami 19 MN,U – zabudowa mieszkaniowa jednorodzinna, zabudowa usługowa, 44 MN – zabudowa mieszkaniowa jednorodzinna, 66 MW,U – zabudowa mieszkaniowa wielorodzinna, zabudowa usługowa.

Proponowany do realizacji zakres zmiany miejscowego planu zagospodarowania przestrzennego, o którym mowa na załączniku nr 1 do przedstawionej uchwały wynika z wniosków inwestorów oraz tut. Urzędu, którzy wnioskuje odpowiednio o:

- 1) Zwiększenie wskaźnika powierzchni zabudowy dla obiektu usługowego budowanego na działce nr 259 w obrębie 6 (obszar 19 MN,U)
- 2) Dodanie na terenie działki nr 113/2 w obrębie 11 (obszar 44 MN) zapisu umożliwiającego wprowadzenie usług (gastronomiczne, hotelarskie), zwiększenie powierzchni zabudowy do 100% powierzchni działki i wysokości zabudowy do 3 kondygnacji.
- 3) Zwiększenie wysokości projektowanej zabudowy o 1 kondygnację na terenie działek 296/1, 296/2, 295/1, 295/3 w obrębie 11 (obszar 66 MW,U)

Wprowadzenie wnioskowanych zmian w ocenie tut. organu nie powinno naruszyć ustaleń studium uwarunkowań i kierunków zagospodarowania przestrzennego gminy Drawsko Pomorskie.

Skutki finansowe podjęcia przedmiotowej uchwały nie były rozważane, gdyż będą one określone na etapie procedury planistycznej, w wyniku której oprócz projektu zmiany miejscowego planu zagospodarowania przestrzennego sporządza się również prognozę finansową. Przedmiotowa prognoza będzie przedłożona na Radę Miejską w Drawsku Pomorskim wraz z projektem uchwały zatwierdzającej ww. zmianę planu.

Skutki gospodarcze podjęcia uchwały to przede wszystkim zlikwidowanie barier inwestycyjnych poprzez stworzenie dla potencjalnych inwestorów warunków umożliwiających stworzenie nowej lub też rozbudowę i zmianę sposobu użytkowania istniejącej zabudowy na przedmiotowych obszarach.

Z-ca KIEROWNIKA
mgr Marcin Piątekowski

R A D A M I E J S K A

w Drawsku Pomorskim

wpłynęło dnia 05.10. 2015 r.

Nr. zał.

podpis E. Kuf.