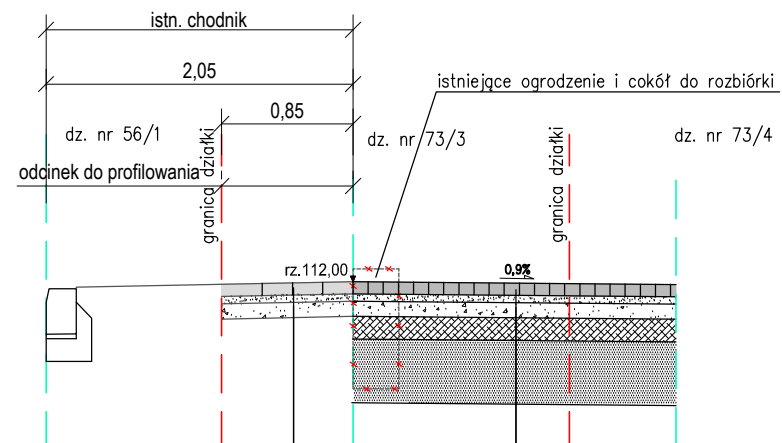
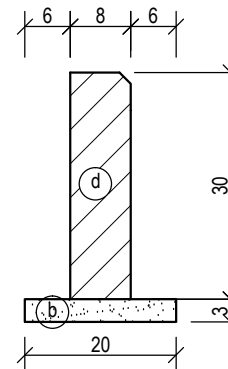


Przekrój - szczegół połączenia deptaka
z chodnikiem istniejącym
skala 1:50



istniejąca kostka betonowa szara typu fala	8 cm	8 cm	kostka betonowa szara+grafitowa bezfazowa (2 rzędy) małowymiarowa o fakturze płukanej, wzór ułożenia – SCHEMAT A
podspka cementowo – piaskowa, gr. 5 cm	5 cm	5 cm	podspka cementowo – piaskowa, gr. 5 cm
profilowanie i uzupełnienie istniejącej podbudowy zasadniczej z kruszywa łamanego #0/31,5 mm (mieszanka niezwiązana C90/3) stabilizowanego mechanicznie gr. 10 cm	10 cm	10 cm	podbudowa zasadnicza z kruszywa łamanego #0/31,5 mm (mieszanka niezwiązana C90/3) stabilizowanego mechanicznie gr. 10 cm
	23 cm	15 cm	warstwa mrozochronna – mieszanka niezwiązana stabilizowana cementem $C_{1,5/2} \leq 4,0$ MPa, wtórnym module odkształcenia ≥ 80 MPa
		42 cm	warstwa ulepszonych podłoża – wymiana gruntu rodzimego mieszanka niezwiązana #0/8 mm o CBR $\geq 20\%$
		80 cm	nasyp niebudowlany wyprofilowany i zagęszczony wtórnym module odkształcenia ≥ 25 MPa

Szczegół "B"
skala 1:10



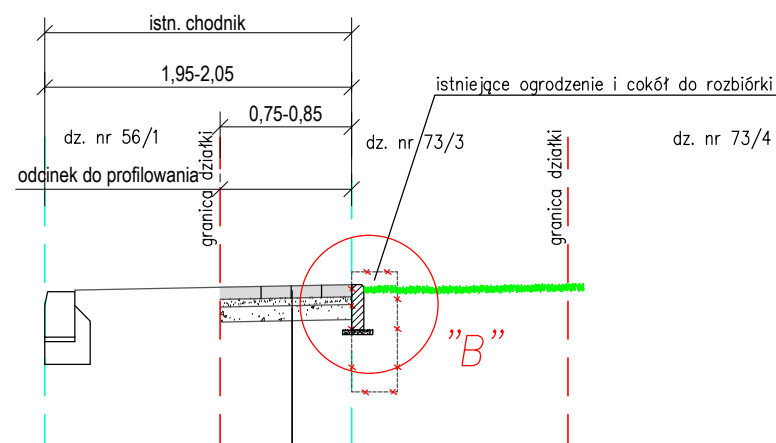
PROJEKTOWANE ELEMENTY DROGOWE:

- (b) podspka cementowo - piaskowa 1:4, gr. 3 cm
- (d) obrzeże chodnikowe 8x30 cm

UWAGA:

1) Wymiary przekrojów podano w metrach [m], wymiary szczegółów podano w centymetrach [cm]

Przekrój - szczegół profilowania
istniejącego chodnika
skala 1:50



istniejąca kostka betonowa szara typu fala	8 cm
podspka cementowo – piaskowa, gr. 5 cm	5 cm
profilowanie i uzupełnienie istniejącej podbudowy zasadniczej z kruszywa łamanego #0/31,5 mm (mieszanka niezwiązana C90/3) stabilizowanego mechanicznie gr. 10 cm	10 cm
	23 cm

 <p>PRACOWNIA PROJEKTOWA Katarzyna Przybysz 71-050 Szczecin, ul.Polskich Marynarzy 92/9</p>		<p>PRAWA AUTORSKIE ZASTRZEŻONE <small>Przedmiotowy projekt jest chroniony prawami autorskimi zgodnie z art. 1 i nast. Ustawy o Prawie Autorskim i Prawach Pokrewnych z dnia 4 lutego 1994 r. (Dz. U. Nr 24, poz. 83 z 23.02.1995 r.)</small></p>		<p>tel. 609 063 173 kprzybysz.projekty@gmail.com</p>	<p>NIP 253-009-98-75 REGON 320386061</p>
PROJEKTANT BRANŻY DROGOWEJ:		Zakres i nr uprawnień	Podpis		
mgr inż. Katarzyna PRZYBYSZ		upr. nr ZAPI/0192/POOD/09 w specjalności drogowej b/o			
SPRAWDZAJĄCY BRANŻY DROGOWEJ:					
Inwestor:					
 <p>Gmina Drawsko Pomorskie ul. Gen. Władysława Sikorskiego 41 78-500 Drawsko Pomorskie</p>					
PROJEKT:					
<p>„Budowa deptaka wzdłuż rzeki Drawy na odcinku od ul. 11 Pułku Piechoty do ul. Słowiańskiej (dz. nr 73/3 dr, 73/4, 71/8, 69/1 dr, obr. 0011 Drawsko Pomorskie), w miejscowości Drawsko Pomorskie”.</p>					
BRANŻA:		FAZA:			
DROGOWA		PROJEKT WYKONAWCZY			
Nazwa rysunku:		Data:	NR RYS.		
PRZEKROJE KONSTRUKCYJNE		02.2020 r.	6.2		
SZCZEGÓŁY KONSTRUKCYJNE		Skala:			
		1:50, 1:10			
		Rozmiar:	rev.00		
		A3			