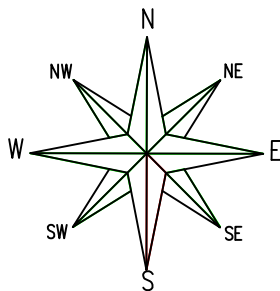


Potwierdzam zgodność mapy do celów projektowych z oryginałem.


MAPA DO CELÓW PROJEKTOWYCH

skala: 1:500  
 miejscowość: Drawsko Pomorskie  
 identyfikator i nazwa jednostki ewidencyjnej: 320302\_4 Drawsko Pomorskie  
 identyfikator i nazwa obrębu ewidencyjnego: 320302\_4.0011  
 nazwa układu wsp. prostokątnych płaskich PL-ETRF2000  
 nazwa układu wysokości PL-KRON86-NH  
 data sporządzenia mapy: 25.07.2019r  
 oznaczenie kancelaryjne zgłoszenia: GK.6640.546.2019  
 obszar mapy objęty aktualizacją:

Mapa do celów projektowych została wykonana bez ustaleń obciążeń.



SCHEMAT A  
 WZÓR UŁOŻENIA NAWIERZCHNI



obszar oddziaływania obiektu

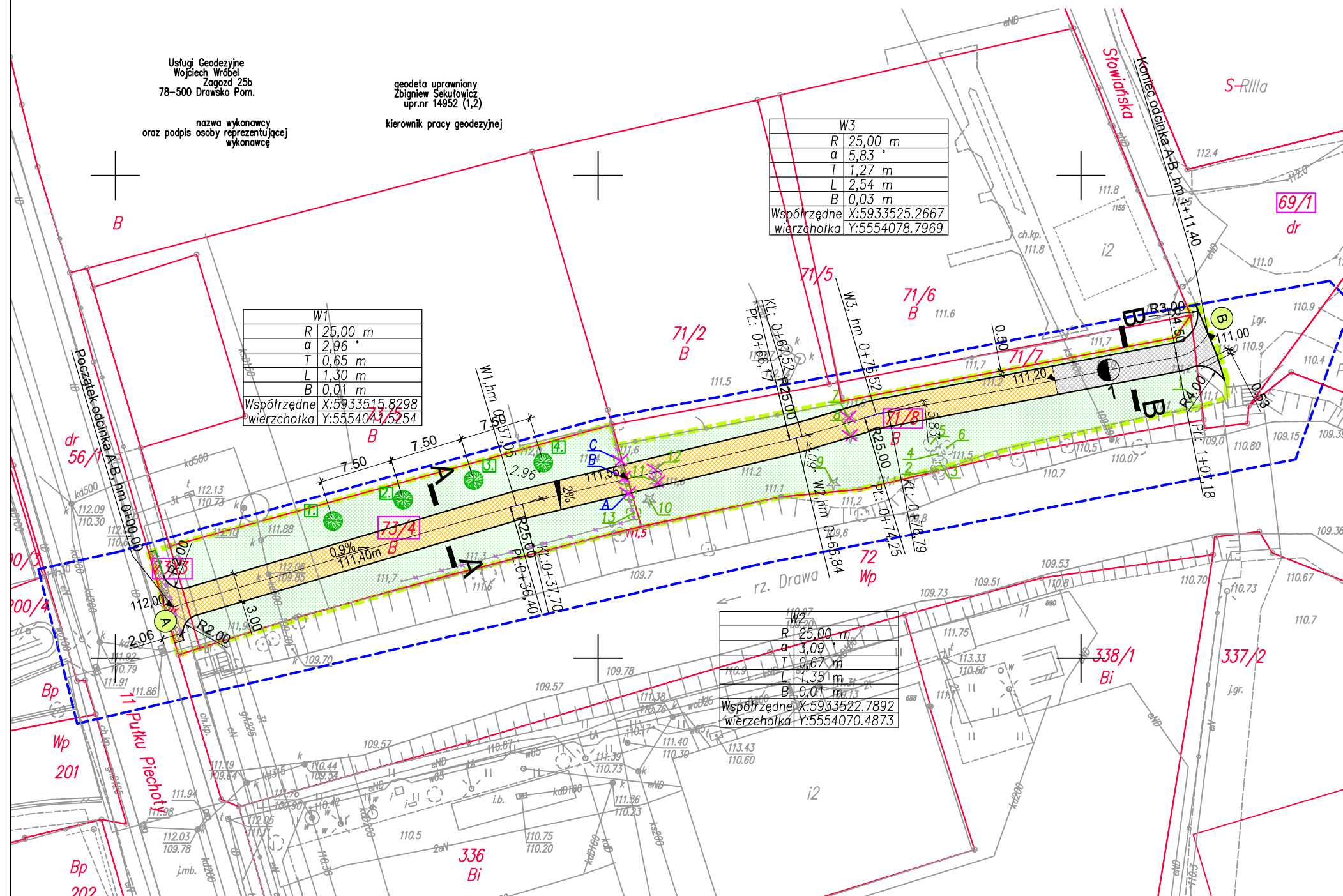
LEGENDA

- istniejące granice działek
- działki objęte opracowaniem
- obrzeże tarwnikowe 8x30 cm
- opornik betonowy 12x25 cm
- deptak kostka betonowa bezfazowa - gr.8 cm małowymiarowa o fakturze płukanej szara+grafitowa zgodnie ze wzorem-SCHEMAT A
- deptak kostka betonowa szara bezfazowa - gr.8 cm małowymiarowa o fakturze płukanej szara+grafitowa zgodnie ze wzorem-SCHEMAT A konstrukcja wzmocniona
- profilowanie istn chodnika w miejscu powiązania z deptakiem
- istniejące drzewo iglaste do wycinki - wymagające zgody
- istniejące drzewo liściaste do wycinki - niewymagające zgody
- istniejące drzewo do pozostawienia
- rzędne projektowane
- spadki projektowane
- ogrodzenie do rozbiórki
- przekroje konstrukcyjne
- zieleń niska - trawnik
- nasadzenia zastępcze - klon pospolity (Acer platanoides L.) w rozstawie 7,5 m

Usługi Geodezyjne  
 Wojciech Wróbel  
 Zagazd 25b  
 78-500 Drawsko Pom.

geodeta uprawniony  
 Zbigniew Sekutowicz  
 upr.nr 14952 (1,2)  
 kierownik pracy geodezyjnej

nazwa wykonawcy  
 oraz podpis osoby reprezentującej  
 wykonawcę





**PRACOWNIA PROJEKTOWA**  
**Katarzyna Przybysz**  
 71-050 Szczecin, ul.Polskich Marynarzy 92/9

PRAWA AUTORSKIE ZASTRZEŻONE  
Pracownia Projektowa Katarzyna Przybysz, ul. Polnych Marynarzy 92/9, 71-050 Szczecin, tel. 609 063 173, e-mail: kprzybysz.projekty@gmail.com

tel. 609 063 173  
 kprzybysz.projekty@gmail.com  
 NIP 253-009-98-75  
 REGON 320386061

PROJEKTANT BRANŻY DROGOWEJ:	Zakres i nr uprawnień	Podpis
mgr inż. Katarzyna PRZYBYSZ	upr. nr ZAP/0192/POOD/09 w specjalności drogowej b/o	
SPRAWDZAJĄCY BRANŻY DROGOWEJ:		
mgr inż. Bogdan BLOCH	upr. nr ZAP/0051/POOD/12 w specjalności drogowej b/o	
INWESTOR:	Gmina Drawsko Pomorskie ul. Gen. Władysława Sikorskiego 41 78-500 Drawsko Pomorskie	
PROJEKT:	„Budowa deptaka wzdłuż rzeki Drawy na odcinku od ul. 11 Pułku Piechoty do ul. Słowińskiej (dz. nr 73/3 dr, 73/4, 71/8, 69/1 dr, obr. 0011 Drawsko Pomorskie), w miejscowości Drawsko Pomorskie”.	
BRANŻA:	FAZA:	
DROGOWA	<b>PROJEKT BUDOWLANY</b>	
Nazwa rysunku: ZAGOSPODAROWANIE TERENU PLAN SYTUACYJNY	Data: 12.2019 r. Skala: 1:500 Rozmiar: A3	NR RYS. <b>2</b> rev.00