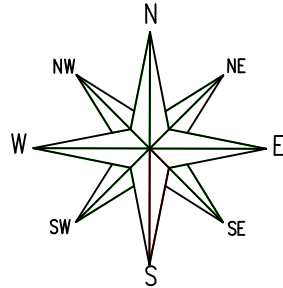


MAPA DO CELÓW PROJEKTOWYCH

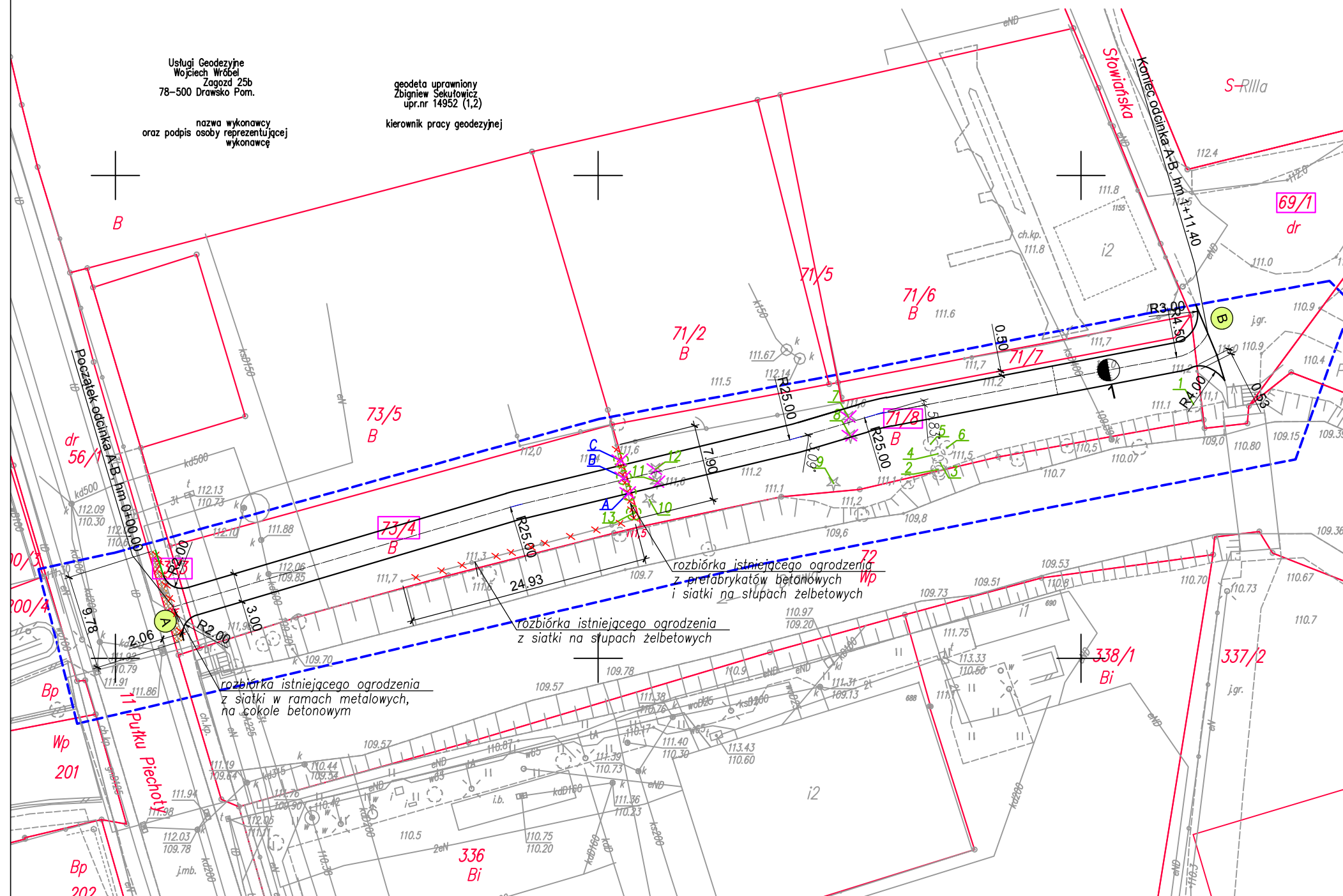
skala: 1:500  
 miejscowość: Drawsko Pomorskie  
 identyfikator i nazwa jednostki ewidencyjnej: 320302\_4 Drawsko Pomorskie  
 identyfikator i nazwa obrębu ewidencyjnego: 320302\_4.0011  
 nazwa układu wsp. prostokątnych płaskich PL-ETRF2000  
 nazwa układu wysokości PL-KRON86-NH  
 data sporządzenia mapy: 25.07.2019r  
 oznaczenie kancelaryjne zgłoszenia: GK.6640.546.2019  
 obszar mapy objęty aktualizacją:

Mapa do celów projektowych została wykonana bez ustaleń obciążeń.





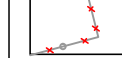


Usługi Geodezyjne  
 Wojciech Wróbel  
 Zagazd 25b  
 78-500 Drawsko Pom.  
 nazwa wykonawcy  
 oraz podpis osoby reprezentującej  
 wykonawcę

geodeta uprawniony  
 Zbigniew Sekutowicz  
 upr.nr 14952 (1,2)  
 kierownik pracy geodezyjnej



LEGENDA

-  istniejące granice działek
-  działki objęte opracowaniem
-  obrzeże trawnikowe 8x30 cm
-  opornik betonowy 12x25 cm
-  profilowanie istn. chodnika w miejscu powiązania z deptakiem
-  istniejące drzewo iglaste do wycinki - wymagające zgody
-  istniejące drzewo liściaste do wycinki - niewymagające zgody
-  istniejące drzewo do pozostawienia
-  ogrodzenie do rozbiórki



**PRACOWNIA PROJEKTOWA**  
**Katarzyna Przybysz**  
 71-050 Szczecin, ul.Polskich Marynarzy 92/9

PRAWA AUTORSKIE ZASTRZEŻONE  
 Przesłany projekt jest chroniony prawem autorskim zgodnie z art.1 i nast. Ustawy o Prawie Autorskim i Prawach Pokrewnych z dnia 4 lutego 1994 r. (Dz. U. Nr 24, poz. 63 z 23.02.1995 r.)

tel. 609 063 173  
 kprzybysz.projekty@gmail.com

NIP 253-009-98-75  
 REGON 320386061

PROJEKTANT BRANŻY DROGOWEJ:	Zakres i nr uprawnień	Podpis
mgr inż. Katarzyna PRZYBYSZ	upr. nr ZAP/0192/POOD/09 w specjalności drogowej b/o	
SPRAWDZAJĄCY BRANŻY DROGOWEJ:		
Investor:	Gmina Drawsko Pomorskie ul. Gen. Władysława Sikorskiego 41 78-500 Drawsko Pomorskie	
PROJEKT:	„Budowa deptaka wzdłuż rzeki Drawy na odcinku od ul. 11 Pułku Piechoty do ul. Słowiańskiej (dz. nr 73/3 dr, 73/4, 71/8, 69/1 dr, obr. 0011 Drawsko Pomorskie), w miejscowości Drawsko Pomorskie”.	
BRANŻA:	FAZA:	
DROGOWA	<b>PROJEKT WYKONAWCZY</b>	
Nazwa rysunku: <b>ZAGOSPODAROWANIE TERENU: INWENTARYZACJA ZIELENI, DRZEWA DO WYCINKI, ROZBIÓRKI</b>	Data: 02.2020 r.	NR RYS. <b>2</b>
	Skala: 1:500	
	Rozmiar: A3	rev.00