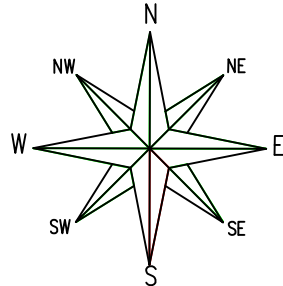



MAPA DO CELÓW PROJEKTOWYCH

skala: 1:500
 miejscowość: Drawsko Pomorskie
 identyfikator i nazwa jednostki ewidencyjnej: 320302_4 Drawsko Pomorskie
 identyfikator i nazwa obrębu ewidencyjnego: 320302_4.0011
 nazwa układu wsp. prostokątnych płaskich PL-ETRF2000
 nazwa układu wysokości PL-KRON86-NH
 data sporządzenia mapy: 25.07.2019r
 oznaczenie kancelaryjne zgłoszenia: GK.6640.546.2019
 obszar mapy objęty aktualizacją:












Mapa do celów projektowych została wykonana bez ustaleń obciążeń.



SCHEMAT A
 WZÓR UŁOŻENIA NAWIERZCHNI

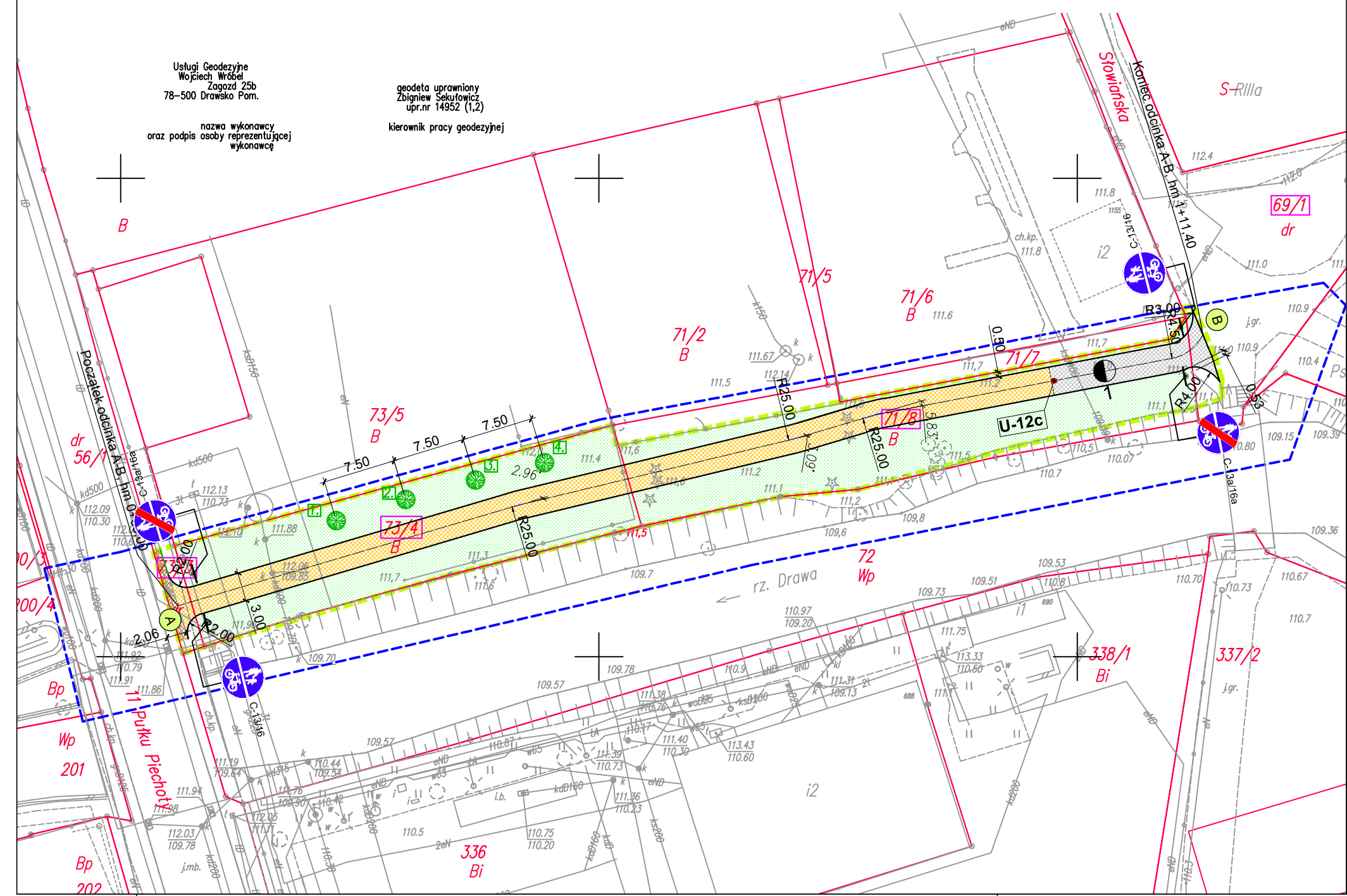


LEGENDA

-  istniejące granice działek
-  działki objęte opracowaniem
-  obrzeże tarwnikowe 8x30 cm
-  opornik betonowy 12x25 cm
-  deptak
kostka betonowa bezfazowa - gr.8 cm
małowymiarowa o fakturze płukanej
szara+grafitowa zgodnie ze wzorem-SCHEMAT A
-  deptak
kostka betonowa szara bezfazowa - gr.8 cm
małowymiarowa o fakturze płukanej
szara+grafitowa zgodnie ze wzorem-SCHEMAT A
konstrukcja wzmocniona
-  profilowanie istn. chodnika
w miejscu powiązania z deptakiem
-  zieleń niska - trawnik
-  nasadzenia zastępcze - klon pospolity
(Acer platanoides L.) w rozstawie 7,5 m
-  C-13/16
proj. oznakowanie pionowe
-  proj. słupki blokujące U-12c

Usługi Geodezyjne
 Wojciech Wróbel
 Zagazd 25b
 78-500 Drawsko Pom.
 nazwa wykonawcy
 oraz podpis osoby reprezentującej
 wykonawcę

geodeta uprawniony
 Zbigniew Sekutowicz
 upr.nr 14952 (1,2)
 kierownik pracy geodezyjnej





PRACOWNIA PROJEKTOWA
Katarzyna Przybysz
 71-050 Szczecin, ul.Polskich Marynarzy 92/9

PRAWA AUTORSKIE ZASTRZEŻONE
 Prace projektowe i projekty techniczne wykonuje się na podstawie umowy o Prace Autorskie (Prawach Prywatnych) z dnia 4 lutego 1994 r. (Dz. U. Nr 24, poz. 63 z 23.02.1995 r.)

tel. 609 063 173
 kprzybysz.projekty@gmail.com
 NIP 253-009-98-75
 REGON 320386061

PROJEKTANT BRANŻY DROGOWEJ:	Zakres i nr uprawnień	Podpis
mgr inż. Katarzyna PRZYBYSZ	upr. nr ZAP/0192/POOD/09 w specjalności drogowej b/o	
SPRAWDZAJĄCY BRANŻY DROGOWEJ:		
Investor:		
 Gmina Drawsko Pomorskie ul. Gen. Władysława Sikorskiego 41 78-500 Drawsko Pomorskie		
PROJEKT:		
„Budowa deptaka wzdłuż rzeki Drawy na odcinku od ul. 11 Pułku Piechoty do ul. Słowińskiej (dz. nr 73/3 dr, 73/4, 71/8, 69/1 dr, obr. 0011 Drawsko Pomorskie), w miejscowości Drawsko Pomorskie”.		
BRANŻA:	FAZA:	
DROGOWA	STAŁA ORGANIZACJA RUCHU	
Nazwa rysunku:	Data:	NR RYS.
OZNAKOWANIE DEPTAKA	02.2020 r.	2
	Skala:	
	Rozmiar:	
	A3	rev.00