

## **DECYZJA** **O USTALENIU LOKALIZACJI CELU PUBLICZNEGO**

**Na podstawie:**

- art. 4 ust. 2 pkt. 1, art. 50 ust. 1, art. 51 ust. 1 pkt. 2, art. 52 ust. 1, art. 53 ust. 1, 3, 4, 5 art. 54, art. 55 ustawy o planowaniu i zagospodarowaniu przestrzennym z dnia 27 marca 2003 roku (Dz. U. Nr 80, poz. 717 z późniejszymi zmianami),
- art. 104 ustawy z dnia 14 czerwca 1960 r. - kodeks postępowania administracyjnego (tekst jednolity z 2000 roku Dz.U. Nr 98, poz. 1071 z późniejszymi zmianami),
- § 3-9 Rozporządzenia Ministra Infrastruktury z dnia 26 sierpnia 2003 roku w sprawie sposobów ustalania wymagań dotyczących nowej zabudowy i zagospodarowania terenu w przypadku braku miejscowego planu zagospodarowania przestrzennego (Dz.U. Nr 164, poz. 1588),
- § 2-3 Rozporządzenia Ministra Infrastruktury z dnia 26 sierpnia 2003 roku w sprawie oznaczeń i nazewnictwa stosowanych w decyzji o ustaleniu lokalizacji inwestycji celu publicznego oraz w decyzji o warunkach zabudowy (Dz.U. Nr 164, poz. 1589),

**oraz na podstawie przepisów odrębnych w tym w szczególności:**

- art. 39 ust. 1, 3 ustawy z dnia 21 marca 1985 r. o drogach publicznych (tekst jednolity z 2007 roku Dz. U. Nr 19, poz. 115 z późniejszymi zmianami),
- art. 6 ust. 2 ustawy z dnia 21 sierpnia 1997 roku o gospodarce nieruchomościami (tekst jednolity z 2004 roku Dz. U. Nr 261 poz. 2603 z późniejszymi zmianami),
- art. 7 ustawy z dnia 8 marca 1990 roku o samorządzie gminnym (tj. z 2001 roku Dz. U. Nr 142 poz. 1591 z późniejszymi zmianami)

po rozpatrzeniu wniosku z dnia 6 grudnia 2007 roku **Gminy Dębница Kaszubska**, 76-248 Dębница Kaszubska ul. Zjednoczenia 16a

### **ustalam lokalizację inwestycji celu publicznego**

dla inwestycji polegającej na rozbudowie oświetlenia drogowego w miejscowości Skarszów Górny gmina Dębница Kaszubska (dz. 34/6, 173/13).

**1. Ustalenia dotyczące rodzaju inwestycji:**

- a) inwestycja polega na rozbudowie oświetlenia drogowego,
- b) realizacja dodatkowych punktów świetlnych,
- c) zasilenie linią kablową od stacji transformatorowej PGR 241 – obszar zasilania stacji Skarszów Górny PGR 241,
- d) teren objęty decyzją dotyczy następujących nieruchomości:

Lp.	Obręb	Nr działki	Właściciel-użytkownik	Użytkowanie gruntów
1.	Skarszów Górny	34/6	Gmina Dębница Kaszubska 76-248 Dębница Kaszubska ul. Zjednoczenia 16a	dr
2.	Skarszów Górny	173/13	Nadleśnictwo Leśny Dwór 76-248 Dębница Kaszubska, Lysomiczki 2	Ls (droga w ramach gruntów Ls)

**2. Ustalenia dotyczące warunków i szczegółowych zasad zagospodarowania terenu oraz jego zabudowy wynikające z przepisów odrębnych a w szczególności:**

- a) w zakresie warunków i wymagań ochrony i kształtowania ładu przestrzennego:

- realizacja planowanych punktów świetlnych oraz linii kablowej zgodnie z trasą określoną na mapach w skali 1:1000 i 1:2000 stanowiących załączniki nr 1-2 do niniejszej decyzji,
  - projektowaną linię kablową należy układać w ziemi,
  - w miejscach skrzyżowania z drogami i istniejącym uzbrojeniem podziemnym wymagane jest zastosowanie dodatkowych rur osłonowych,
  - przejścia pod drogami utwardzonymi w dodatkowych rurach osłonowych metodą przecisku lub przewiertu (bez konieczności naruszania nawierzchni),
  - wykopy na terenie zabudowanym, a w szczególności w miejscach zbliżeń i skrzyżowań z istniejącym uzbrojeniem podziemnym – wykonać sprzętem ręcznym,
  - po zakończeniu realizacji inwestycji teren należy doprowadzić do stanu poprzedniego,
  - linię projektować i budować w sposób określony w przepisach, w tym techniczno-budowlanych oraz zgodnie z zasadami wiedzy technicznej (*art. 5 ust.1 prawa budowlanego*),
- b) wymagania dotyczące nowej zabudowy:
- linie zabudowy – nie ustala się,
  - wielkość powierzchni zabudowy w stosunku do powierzchni działki - nie ustala się,
  - szerokość elewacji frontowej – nie ustala się,
  - wysokość górnej krawędzi elewacji frontowej, jej gzymsu lub attyki – nie ustala się,
  - geometria dachu (*kąt nachylenia, wysokość kalenicy i układ połaci*) – nie ustala się.
- c) w zakresie ochrony środowiska i zdrowia ludzi oraz dziedzictwa kulturowego i zabytków oraz dóbr kultury współczesnej:
- nie ustala się.
- d) w zakresie obsługi w zakresie infrastruktury technicznej i komunikacji:
- podłączenie do sieci energetycznej zgodnie z warunkami technicznymi Koncernu Energetycznego ENERGA S.A.,
  - w związku z częściową lokalizacją planowanej inwestycji w pasach drogowych dróg w tym drogi gminnej i dojazdowej ALP - realizacja projektowanego przedsięwzięcia wymaga pisemnego zezwolenia zarządcy drogi tj. Gminy Dębica Kaszubska i Nadleśnictwa Leśny Dwór (*art. 39 ustawy o drogach publicznych*).

### **3. Ustalenia linii rozgraniczających teren inwestycji:**

- nie ustala się z uwagi na określenie trasy planowanej inwestycji.

Załącznik nr 1 do niniejszej decyzji stanowi mapa w skali 1: 1000.

Załącznik nr 1 do niniejszej decyzji stanowi mapa w skali 1: 2000.

## **UZASADNIENIE**

Decyzja o lokalizacji celu publicznego została wydana na wniosek zainteresowanego – (*każdy ma prawo do zagospodarowania terenu, do którego ma tytuł prawny, zgodnie z warunkami ustalonymi w miejscowym planie zagospodarowania przestrzennego albo decyzji o warunkach zabudowy i zagospodarowania terenu, jeżeli nie narusza to chronionego prawem interesu publicznego oraz osób trzecich*). Ustalenia sposobu zagospodarowania terenu spełniają wymagania zawarte we wniosku o wydanie decyzji.

W związku z brakiem obowiązującego miejscowego planu zagospodarowania przestrzennego decyzję wydano po uzgodnieniu z organami, o których mowa w art. 53 ust. 4 ustawy o planowaniu i zagospodarowaniu przestrzennym i uzyskaniu uzgodnień lub decyzji wymaganych przepisami odrębnymi.

W szczególności uzyskano uzgodnienia i opinie:

- Starosty Słupskiego (*postanowienie 250/08 nr AB.II.0522-2/2/4/08 z 2008-05-23*).

Sporządzenie projektu decyzji o ustaleniu lokalizacji celu publicznego powierzono osobie wpisanej na listę izby samorządu zawodowego urbanistów.

W postępowaniu związanym z wydaniem decyzji o ustaleniu lokalizacji celu publicznego dokonano analizy warunków i zasad zagospodarowania terenu oraz jego zabudowy (*wynikających z przepisów odrębnych*) oraz analizy stanu faktycznego i prawnego, na którym przewiduje się realizację inwestycji.

Projektowane przedsięwzięcie dotyczy budowy inwestycji, na terenie niewymagającym uzyskania zgody na zmianę przeznaczenia gruntów rolnych i leśnych na cele nierolnicze i nieleśne (w obszarze istniejących dróg). Inwestycja dla potrzeb rolnictwa i mieszkańców wsi.

Po dokonaniu analizy i zasad zagospodarowania terenu wynikających z przepisów odrębnych, oraz stanu faktycznego i prawnego terenu, na którym planowana jest inwestycja stwierdzono, że projektowana inwestycja spełnia standardy przepisów ochrony środowiska, nie ma negatywnego wpływu na zdrowie ludzi, teren nie jest objęty ochroną dziedzictwa kulturowego, ani żadną z form ochrony obszarowej, wymienionej w ustawie o ochronie przyrody.

Wniosek w sprawie wydania decyzji o ustaleniu lokalizacji inwestycji celu publicznego nie koliduje ze „Studium uwarunkowań i kierunków zagospodarowania przestrzennego gminy Dębica Kaszubska” (Uchwała nr 34/96 Rady Gminy Dębica Kaszubska z dnia 28 sierpnia 1996 roku oraz Uchwała nr XII/48/98 z 19 marca 1998 roku).

Zgodnie z art. 6 ust. 2 ustawy z dnia 21 sierpnia 1997 roku o gospodarce nieruchomościami (tekst jednolity z 2004 roku Dz. U. Nr 261 poz. 2603 z późniejszymi zmianami), budowa i utrzymywanie, przewodów i urządzeń służących do przesyłania energii elektrycznej, a także innych obiektów i urządzeń niezbędnych do korzystania z tych przewodów i urządzeń, należą do inwestycji celu publicznego.

Zgodnie z art. 7 ustawy z dnia 8 marca 1990 roku o samorządzie gminnym (tj. z 2001 roku Dz. U. Nr 142 poz. 1591 z późniejszymi zmianami), zaspokajanie zbiorowych potrzeb wspólnoty w zakresie zaopatrzenia w energię elektryczną należy do zadań własnych gminy.

W ramach wszczętej przez Urząd Gminy Dębica Kaszubska procedury publicznego zawiadomienia o wszczęciu postępowania w sprawie wydania decyzji o ustaleniu lokalizacji inwestycji celu publicznego dla w/w przedsięwzięcia, w wyznaczonym terminie nie zostały (zostały) wniesione uwagi i wnioski dotyczące planowanej inwestycji.


Niniejsza decyzja nie rodzi praw do terenu oraz nie narusza prawa własności i uprawnień osób trzecich (art. 63 ust. 2 ustawy o planowaniu i zagospodarowaniu przestrzennym).

Wnioskodawcy, który nie uzyskał prawa do terenu, nie przysługuje roszczenie o zwrot nakładów poniesionych w związku z otrzymaną decyzją ustalającą warunki zabudowy (art. 63 ust. 4 ustawy o planowaniu i zagospodarowaniu przestrzennym).

Niniejsza decyzja wygasa, jeżeli inny wnioskodawca uzyskał pozwolenie na budowę lub dla tego terenu uchwalono plan miejscowy, którego ustalenia są inne niż w wydanej decyzji (z wyjątkiem sytuacji, kiedy została wydana ostateczna decyzja o pozwoleniu na budowę. Stwierdzenie wygaśnięcia decyzji następuje w trybie art. 162 § 1 pkt. 1 Kodeksu postępowania administracyjnego.

Z wnioskiem o pozwolenie na budowę należy wystąpić do Wydziału Architektoniczno-Budowlanego Starostwa Powiatowego w Słupsku przy ul. Szarych Szeregów 14 (przedkładając oświadczenie w sprawie tytułu do władania terenem oraz uzgodniony projekt budowlany – zgodnie z art. 33-34 ustawy Prawo budowlane).

Od niniejszej decyzji służy stronom prawo wniesienia odwołania do Samorządowego Kolegium Odwoławczego w Słupsku w terminie 14 dni od daty jej otrzymania (za pośrednictwem Wójta Gminy Dębica Kaszubska).



WÓJT GMINY  
mgr inż. Eugeniusz Dańczak

Otrzymują:

1. Gmina Dębica Kaszubska, 76-248 Dębica Kaszubska ul. Zjednoczenia 16a
2. Koncern Energetyczny ENERGA S.A. – Oddział w Słupsku 76-200 Słupsk ul. Przemysłowa 114
3. Nadleśnictwo Leśny Dwór 76-248 Dębica Kaszubska, Łysomiczki 2 (173/13)
4. Wydział Architektoniczno-Budowlany Starostwa Powiatowego w Słupsku, 76-200 Słupsk ul. Szarych Szeregów 14
5. Powiatowy Inspektor Nadzoru Budowlanego w Słupsku, 76-200 Słupsk ul. Szarych Szeregów 14
6. UG (dz. 34/6)a/a.

Zwolnione z opłaty skarbowej na podstawie art. 7 pkt. 3, ustawy z dnia 16 listopada 2006 r. o opłacie skarbowej

INSPEKTOR  
ds. sektora ochrony środowiska

.....  
Dyrektor Instytutu Ochrony Środowiska

Załącznik graficzny Nr 1  
do decyzji nr ~~PP.4351.143.01/2008~~ 16.06.08  
o lokalizacji inwestycji celu publicznego  
gmina Dębica Kaszubska  
miejscowość Skarszów Górny  
Oświetlenie uliczne (dz. 34/6, 173L/13)  
skala 1:2000

SKARSZÓW GÓRNY

1:2000

\* projektowane punkty świetlne

URZĄD GMINY  
76-248 DĘBNICA KASZUBSKA  
woj. POMORSKIE


st. transf.  
PGR 241 proj. 20x11.

Ark 1

34/22

Ark. 2

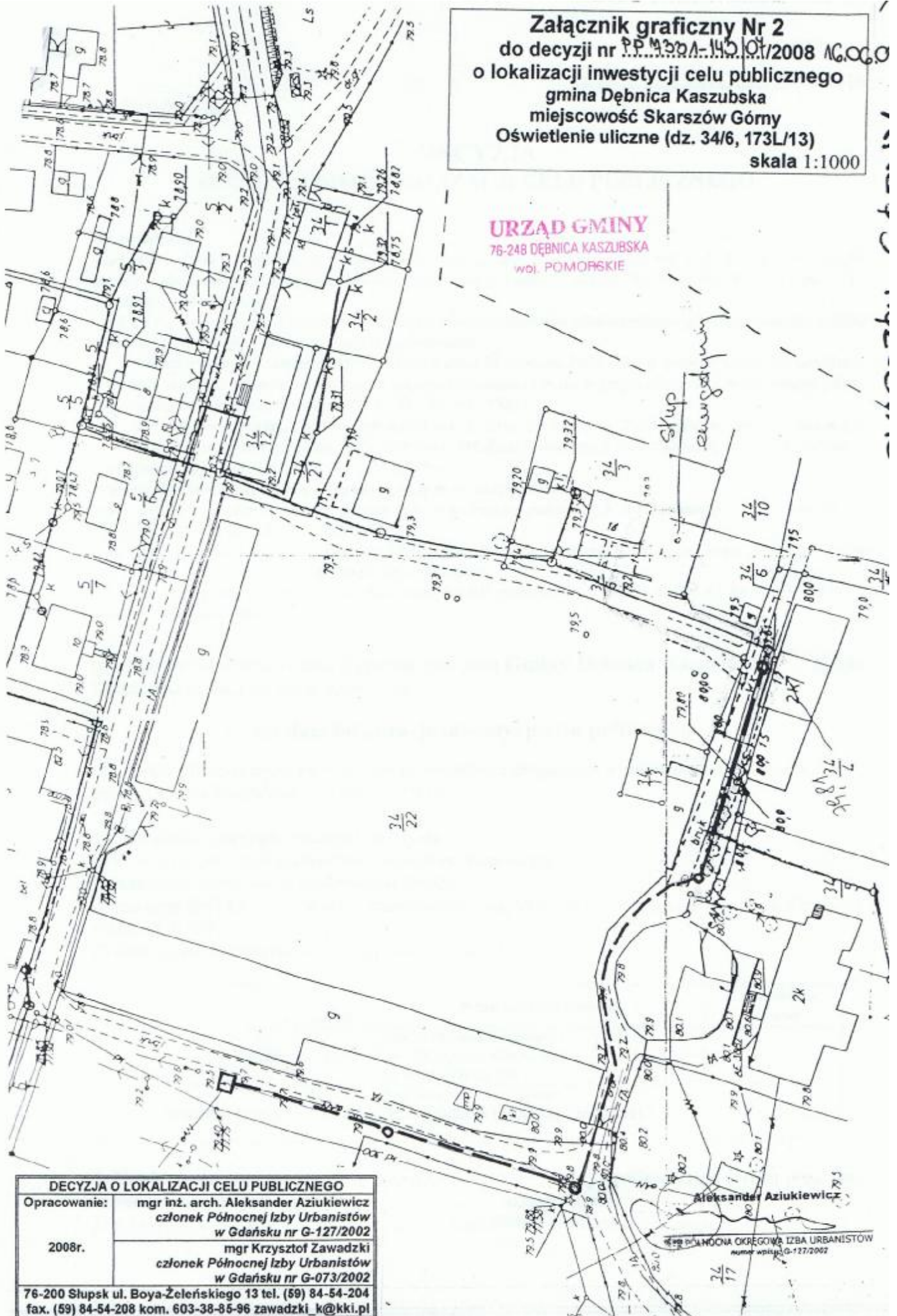
Ark. 2

Aleksander Aziukiewicz  
  
PÓLNOĆNA OKRĘGOWA IZBA URBANISTÓW  
ul. Główna 11 G-770 002

DECYZJA O LOKALIZACJI CELU PUBLICZNEGO	
Opracowanie:	mgr inż. arch. Aleksander Aziukiewicz członek Północnej Izby Urbanistów w Gdańsku nr G-127/2002
2008r.	mgr Krzysztof Zawadzki członek Północnej Izby Urbanistów w Gdańsku nr G-073/2002
76-200 Słupsk ul. Boya-Żeleńskiego 13 tel. (59) 84-54-204 fax. (59) 84-54-208 kom. 603-38-85-96 zawadzki k@kki.pl	

**Załącznik graficzny Nr 2**  
do decyzji nr **99.930.1.145.01/2008 AG.OG.O**  
o lokalizacji inwestycji celu publicznego  
**gmina Dębica Kaszubska**  
**miejsowość Skarszów Góry**  
**Oświetlenie uliczne (dz. 34/6, 173L/13)**  
**skala 1:1000**

**URZĄD GMINY**  
**76-248 DĘBICA KASZUBSKA**  
woj. POMORSKIE



**DECYZJA O LOKALIZACJI CELU PUBLICZNEGO**  
Opracowanie: mgr inż. arch. Aleksander Aziukiewicz  
członek Północnej Izby Urbanistów  
w Gdańsku nr G-127/2002  
2008r. mgr Krzysztof Zawadzki  
członek Północnej Izby Urbanistów  
w Gdańsku nr G-073/2002  
76-200 Słupsk ul. Boya-Żeleńskiego 13 tel. (59) 84-54-204  
fax. (59) 84-54-208 kom. 603-38-85-96 zawadzki\_k@kki.pl