

**Uchwała Nr XXIX/169/2009
Rady Gminy Dębница Kaszubska
z dnia 27.03.2009 roku**

w sprawie zatwierdzenia „Planu Odnowy Miejscowości Borzęcino”.

Na podstawie art. 18 ust. 2 pkt 6 ustawy z dnia 8 marca 1990 roku o samorządzie gminnym (Dz. U. z 2001 r. Nr 142, poz. 1591, z późniejszymi zmianami)

uchwała się,
co następuje:

§ 1

Zatwierdza się „Plan Odnowy Miejscowości Borzęcino na lata 2009-2016”, przyjęty uchwałą Nr 1/09 Zebrania Wiejskiego Sołectwa Brzezinec-Borzęcino w dniu 19.03.2009 roku, stanowiący załącznik do niniejszej uchwały.

§ 2

Traci moc uchwała Nr XXIX/159/2005 z dnia 31 stycznia 2005 r. w sprawie „Planu Rozwoju Miejscowości Borzęcino, Borzęcino, Brzezinec”.

§ 3

Wykonanie uchwały powierza się Wójtowi Gminy.

§ 4

Uchwała wchodzi w życie z dniem podjęcia.

Przewodniczący Rady Gminy

/-/ Marian Adamowicz

Załącznik do uchwały nr 1/09
zebrania wiejskiego z dnia 19.03.2009 r.

Załącznik do uchwały nr XXIX/169/2009
Rady Gminy Dębica Kaszubska z dnia
27.03.2009 r.

Plan Odnowy Miejscowości Borzęcino na lata 2009-2016

**gmina: Dębica Kaszubska, powiat słupski
województwo pomorskie**



Borzęcino
luty 2009 r.

Spis treści

1. Charakterystyka sołectwa	4
1.1 Podstawowe informacje o sołectwie	4
1.2 Rys historyczny miejscowości Borzęcino	4
1.3 Powiązania funkcjonalno-przestrzenne	5
2. Inwentaryzacja zasobów służących odnowie sołectwa	6
2.1 Geograficzne i przyrodnicze uwarunkowania rozwoju	6
2.2 Warunki klimatyczne i glebowo-rolnicze	6
2.3 Zabudowa architektoniczna.....	7
2.4 Infrastruktura techniczna i społeczna sołectwa	7
2.5 Gospodarka, rynek pracy	8
2.6 Społeczność lokalna	9
3. Charakterystyka otoczenia wsi – gmina Dębica Kaszubska	10
4. Wizja i misja sołectwa	15
5. Analiza SWOT – ocena mocnych i słabych stron sołectwa Brzezinec - Borzęcinko.....	16
6. Cele rozwoju i projektowane przedsięwzięcia	17
7. Opis planowanych zadań inwestycyjnych i przedsięwzięć aktywizujących społeczność sołectwa Borzęcino na lata 2009-2016 w kolejności wynikającej z przyjętych priorytetów rozwoju	18
8. Szacunkowy budżet rozwoju sołectwa na lata 2009-2016	30
9. Zgodność Planu Odnowy Miejscowości z dokumentami strategicznymi dotyczącymi rozwoju obszarów wiejskich	33
10. Wdrażanie Planu Odnowy Miejscowości, monitorowanie i ewaluacja.....	37

1. Charakterystyka sołectwa

1.1 Podstawowe informacje o sołectwie

Miejscowość Borzęcino należy do sołectwa Brzezinec-Borzęcinko. Sołectwo to położone jest w północno-wschodniej części gminy Dębica Kaszubska, powiat słupski, w otulinie Parku Krajobrazowego „Dolina Słupi”. W jego skład wchodzi miejscowości: Borzęcino, Borzęcinko i Brzezinec. Sołectwo liczy ogółem 454 mieszkańców, w tym we wsi Borzęcino zamieszkuje 386 osób, tj. 84% mieszkańców sołectwa. Ludność wsi to zasiedleńcy z Wilenszczyzny, Rzeszowszczyzny, Białorusi i Polski Centralnej. Powierzchnia obrębu wiejskiego wynosi 1237,69 ha, gęstość zaludnienia wynosi 36 osób/km² i jest wyższa od średniej dla gminy (32 osób/km²).

W Studium Uwarunkowań i Kierunków Zagospodarowania Przestrzennego Gminy Dębica Kaszubska przewidziano dla sołectwa funkcję rolniczą.

W latach siedemdziesiątych i osiemdziesiątych mieszkańcy w większości pracowali w Państwowych Gospodarstwach Rolnych, w Lasach Państwowych i własnych gospodarstwach. W 1993 roku w wyniku restrukturyzacji Państwowego gospodarstwa, większość mieszkańców zasilila szeregi bezrobotnych. Podstawowym źródłem utrzymania mieszkańców jest praca w zakładach pracy w Słupsku i okolicznych miejscowościach.

1.2 Rys historyczny miejscowości Borzęcino

Nazwa miejscowości Borzęcino pochodzi od Borenczin (1452), Borrentzin (1502). Etymologia nazwy związana jest ze spieszczonym imieniem Borzęta. Od 1527 roku miejscowość stanowiła lenno von Puttkamerów. W 1739 rok, poprzez małżeństwo wdowy po Lorenzu von Puttkamer z Johannem Casimirem von Baer dobra przeszły w posiadanie tej rodziny. Znajdował się tutaj folwark, kuźnia i 20 dymów. W 1832 roku Ursin von Baer zbudował dwór borzęciński, który po dwóch latach odsprzedał. Do roku 1941 majątek znajdował się w rękach rodziny von Zitzewitz, kiedy to kupił go Wilhelm, człowiek o rozległych zainteresowaniach. Rozbudował on dwór i uczynił z niego centrum życia intelektualnego dla okolicy. W 1892 roku majątek objął syn Wilhelma - Günther - oficer marynarki. Zasłynął jako budowniczy, a budynki przezeń wybudowane przydały charakteru krajobrazowi. Jego następca, najstarszy syn Wilhelm doprowadził majątek do rozkwitu. Umierając pozostawił żonie Henriecie dobra w doskonałym stanie, ale to jej przyszło

zmierzyć się z trudami kryzysu i lat wojny. Dom Henrietty służył za schronienie wielu uciekinierom, a właścicielka z zawodu akuszerka, odbierała porody rodzącym kobietom. Wykopaliska potwierdziły istnienie cmentarzyska ludności kultury pomorskiej.

1.3 Powiązania funkcjonalno-przestrzenne

Sołectwo Brzezinec – Borzęcinko leży na trasie komunikacyjnej Słupsk - Głobino – Czarna Dąbrówka - droga powiatowa. Do drogi wojewódzkiej 210, relacji Słupsk - Dębica Kaszubska – Bytów jest około 10 km.

W Borzęcinie znajdują się:

- przychodnia lekarskie z podstawową opieką medyczną,
- Ochotnicza Straż Pożarna,
- szkoła podstawowa,
- sklep wielobranżowy.

Podstawowe usługi administracyjne, kulturalne, oświatowe, lecznicze realizowane są w miejscowości Dębica Kaszubska będącej siedzibą gminy.

Znajdują się w niej między innymi:

- urząd gminy (z urzędem stanu cywilnego),
- Komisariat Policji,
- przychodnie lekarskie z podstawową opieką medyczną i apteką,
- Ochotnicza Straż Pożarna,
- szkoła podstawowa,
- urząd pocztowy,
- Gminny Ośrodek Pomocy Społecznej,
- Gminny Ośrodek Kultury,
- Gminna Biblioteka Publiczna,
- Bank Spółdzielczy Ustka Oddział Dębica Kaszubska,
- lecznica dla zwierząt,
- sklepy wielobranżowe,
- gastronomia.

Administracja wojewódzka zlokalizowana jest w Gdańsku i Słupsku, szkolnictwo średnie i wyższe, instytucje finansowe, specjalistyczna opieka medyczna i inne usługi wyższego rzędu realizowane są w Słupsku, Bytowie, Lęborku i Trójmieście.

Z Borzęcina można dogodnie dojechać do innych miejscowości w Polsce i Europie przez Słupsk, Lębork, Gdańsk; Słupsk, Szczecin lub Bytów, Chojnice.

2. Inwentaryzacja zasobów służących odnowie sołectwa

2.1 Geograficzne i przyrodnicze uwarunkowania rozwoju

Sołectwo położone jest w północno-zachodniej części województwa pomorskiego, w powiecie słupskim, na terenie Wysoczyzny Polanowskiej. Sołectwo posiada szczególne walory środowiskowe, predysponujące do rozwoju turystyki. Warunki te należy rozpatrywać w kontekście środowiska całej gminy i gmin ościennych. Opis gminy zamieszczono w punkcie 3 niniejszego opracowania.

Sołectwo Brzeziniec - Borzęcinko położona jest w otulinie Parku Krajobrazowym Dolina Słupi. Park powstał w 1981 r. w celu ochrony polodowcowego krajobrazu środkowego biegu rzeki Słupi oraz jej dorzecza. Charakteryzuje się on bardzo wysoką lesistością (72% powierzchni zajmują lasy), występowaniem licznych jezior, w tym lobeliowych, występowaniem 748 gatunków roślin naczyniowych, z tego 34 gatunków chronionych i 42 gatunki ssaków, z których 17 podlega ochronie gatunkowej, 4 gatunków gadów, wszystkie objęte ochroną gatunkową i 26 gatunków ryb i minogów, 138 gatunków ptaków – tylko 9 nieobjętych ochroną gatunkową.

Ze wszystkich stron sołectwo graniczy z polami oraz lasami pełnymi jagód i grzybów. W bliskim sąsiedztwie miejscowości Borzęcino rozciągają się pola i łąki. Na polach i w lasach występuje w dużej liczbie wiele gatunków ptaków, w tym żurawie, bociany oraz ssaków i roślin objętych ochroną gatunkową.

2.2 Warunki klimatyczne i glebowo-rolnicze

a) warunki klimatyczne

Sołectwa charakteryzuje się klimatem umiarkowanym, ciepłym i przejściowym. Na jego akwen napływają różnego rodzaju masy powietrza. W zimie oddziaływanie powietrza polarnomorskiego sprowadza ocieplenie, opady deszczu i śniegu a także odwilże. Latem zaś, zachmurzenie i opady oraz częste burze. Masy powietrza polarnokontynentalnego, które zimą powodują spadki temperatur - latem przynoszą piękną i upalną pogodę. Powietrze zwrotnikowokontynentalne, charakteryzujące się wysoką temperaturą najczęściej napływa latem. Rzadko docierające tu masy powietrza zwrotnikowomorskiego. Zimą powodują one ocieplenie i odwilże - latem zaś, pogodę ciepłą i parną. Najcieplejszym miesiącem w roku jest lipiec, ze średnią temperaturą 16,8°C, najzimniejszym natomiast luty; średnio 2,3°C.

b) gleby i rolnictwo

Pokrywa glebowa obszaru wykształciła się z utworów czwartorzędowych, głównie plejstoceńskich osadów lodowcowych i wodno-lodowcowych (glin i piasków) oraz osadów

holoceńskich (głównie torfów, utworów mułowo-torfowych). Warunki glebowe są średnio korzystne dla produkcji rolniczej, choć jedne z najlepszych na terenie gminy. Na terenie sołectwa największy udział w pozycji gruntów rolniczych przypada na gleby III i IV klasy. Przeważają gleby utworzone z utworów zwałowych, głównie glin lekkich, spłaszczonych do piasków gliniastych. Kompleksy gleb klasy III, utworzone z utworów gliniastych, tj. gleby brunatne wyługowane, kwaśne, rzadziej pseudobelicowe. Na terenie sołectwa nie eksploatuje się złóż kopalin.

2.3 Zabudowa architektoniczna

Zabudowa mieszkaniowa sołectwa jest zróżnicowana pod względem charakteru, jak i stanu technicznego. Ogółem na terenie sołectwa znajduje się 24 budynki mieszkalne, z tego w zabudowie jednorodzinnej 5 budynków, w zabudowie wielorodzinnej o liczbie mieszkań 2, 3 – 11 budynków i o liczbie mieszkań od 4 do 12 – 8 budynków. Zabudowa wielorodzinna powstała na potrzeby byłego państwowego gospodarstwa rolnego.

We wsi Borzęcino znajduje się zespół pałacowo – folwarczny z XVIII i XIX wieku z XIX wiecznym parkiem. W skład zespołu wchodzi również spichlerz, budynki inwentarskie oraz gorzelnia murowana z 1906 roku.

2.4 Infrastruktura techniczna i społeczna sołectwa

Stan infrastruktury sołectwa wymaga usprawnienia.

a) infrastruktura techniczna

Sołectwo Brzezinec-Borzęciko jest zwodociągowana i skanalizowana. Należałoby poprawić jakość wody pitnej z wodociągu Borzęcino oraz zwiększyć ciśnienie w sieci wodociągowej, co usprawni działanie urządzeń.

Należałoby także dokonać naprawy drogi powiatowej oraz wybudować chodniki.

System zbioru, segregacji i wywozu odpadów komunalnych wymaga uszczelnienia, zdarzają się nielegalne wysypiska śmieci na polach i w lasach.

Mieszkańcy sołectwa mogą bez problemu korzystać z Internetu dzięki łączom TPISA. Ponadto od czerwca 2008 r. mieszkańcy sołectwa jak i całej gminy mogą korzystać z sali komputerowej - Centrum Kształcenia na Odległość Na Wsiach. Centrum zlokalizowane jest w budynku szkoły podstawowej. Dobry jest także zasięg operatorów sieci komórkowych.

Budynki ogrzewane są kotłowniami lokalnymi opalonymi węglem bądź drewnem.

b) infrastruktura społeczna

Podstawowe usługi z zakresu infrastruktury społecznej realizowane są w stolicy gminy, tj. w Dębnicy Kaszubskiej. We wsi sołectkiej znajduje się Niepubliczny Zakład Opieki Zdrowotnej, Szkoła Podstawowa - klasy 0 – III, działa świetlica wiejska, Centrum Kształcenia na Odległość z 10 stanowiskami komputerowymi i sklep ogólnobranżowy.

Najpilniejsze propozycje przedsięwzięć z zakresu infrastruktury społecznej zgłoszone przez mieszkańców to potrzeba budowa boiska sportowego, placu zabaw, modernizacji świetlicy wiejskiej, infrastruktury turystycznej, w tym oznakowań i tablic informacyjnych.

2.5 Gospodarka, rynek pracy

Sołectwo Brzezinec – Borzęcinko liczy 110 podatników: podatku od nieruchomości, podatku leśnego, podatku rolnego, w tym 26 rolników.

Struktura gospodarstw rolnych przedstawia się następująco:

Lp.	Wielkość gospodarstwa rolnego	Liczba gospodarstw	%
1	od 1 do 2 ha	11	42,31
2	od 2 do 5 ha	7	26,92
3	od 5 do 7 ha	0	0
4	od 7 do 10 ha	3	11,54
5	od 10 do 15 ha	1	3,85
6	powyżej 15 ha	4	15,38
Razem:		26	100

Jak wynika z powyższego zestawienia, gospodarstwa małe, o powierzchni do 5 ha stanowią 69,23% gospodarstw rolnych w sołectwie.

Większość mieszkańców utrzymuje się z pracy w zakładach w Słupsku i okolicznych miejscowościach

2.6 Społeczność lokalna

Według danych Urzędu Gminy w Dębnicy Kaszubskiej struktura wiekowa ludności w sołectwie przedstawia się następująco (stan na 30 listopada 2008 r.):

Wiek	0-3	4-6	7-12	13-15	16-19	20-25	26-40	41-60	61-więcej
Razem 270 osób	18	22	39	17	30	34	112	117	65
Razem 100 %	3,96	4,48	8,59	3,74	6,61	7,49	24,67	25,77	14,32

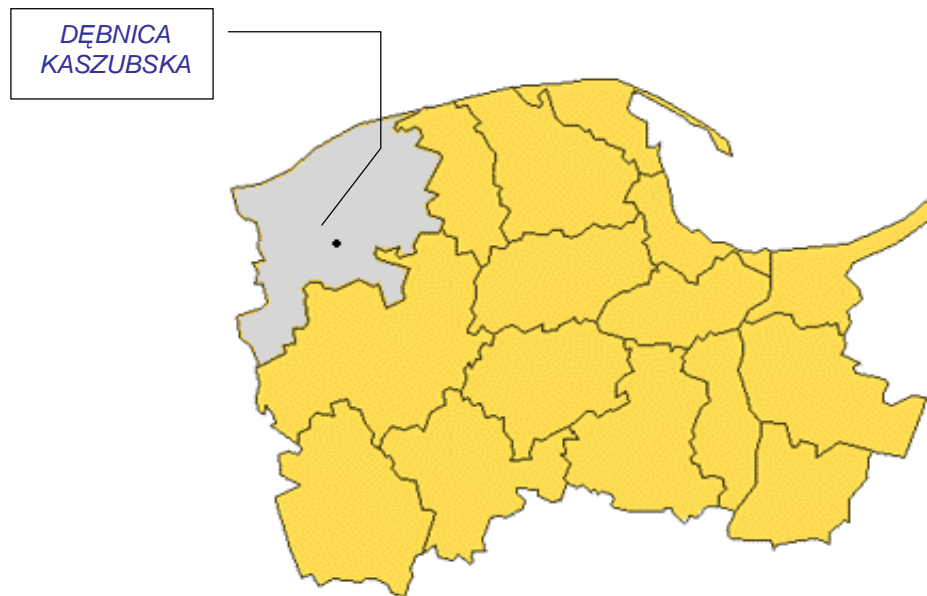
Na terenie sołectwa działa:

- Stowarzyszenie Inicjatyw Borzęcino, (od 2007 roku), zdobywające doświadczenie.
- Koło Gospodyń Wiejskich – Bajaderki posiadające doświadczenie i zdobywające wyróżnienia w imprezach gminnych jak i powiatowych,
- Nieformalna sportowa grupa młodzieży „Galaxy”

3. Charakterystyka otoczenia wsi – gmina Dębica Kaszubska

Gmina Dębica Kaszubska położona jest w północno-zachodniej części województwa pomorskiego, w powiecie słupskim. Graniczy z ośmioma gminami i tak:

- od północy – z gminami: Słupsk i Damnica;
- ze wschodu- z gminami: Potęgowo i Czarna Dąbrówka;
- od południa –z gminami: Borzytuchom, Kołczygłowy, Trzebielino;
- z zachodu – z gminą Kobylnica.



Mapa 1. Położenie gminy Dębica Kaszubska w Województwie Pomorskim

Źródło: Strategia Rozwoju Społeczno – Gospodarczego Gminy Dębica Kaszubska, s.8.

W okresie powojennym gmina Dębica Kaszubska stała się terenem działań Państwowych Przedsiębiorstw Gospodarki Rolnej, które zdominowały życie większości mieszkańców gminy poza samą Dębnicą Kaszubską, która stała się miejscowością o charakterze przemysłowo - usługowym. Dwa duże zakłady przemysłowe tj. Zakłady Garbarskie i Zakłady Naprawcze Mechanizacji Rolnictwa zatrudniały większość mieszkańców stolicy gminy i najbliższych okolic. Rolnictwo indywidualne skupione było w kilku sołectwach, a jego rozwój w dużej mierze uzależniony był od istniejących Państwowych Gospodarstw Rolnych. W 1981 roku na większej części obszaru gminy powstał Park Krajobrazowy „Dolina Słupi” którego głównym celem stała się ochrona walorów turystyczno-krajobrazowych tego obszaru.

Gmina Dębica Kaszubska położona wśród ponad 14 tys. ha lasów, bogata w zbiorniki wodne takie jak Krzynia i Konradowo, jeziora Rybiec, Dobra, Głębokie, Grabówek i Kunitowskie posiada wszystkie walory turystyczno – krajobrazowe dla wypoczynku indywidualnego i zbiorowego, uprawiania turystyki wodnej i rowerowej, wędkowania, zbioru runa i wypoczynku tzw. weekendowego.

Po upadku PGR-ów i zakładów świadczących usługi na ich rzecz oraz przy obecnej strategii rozwoju państwa zmierzającej do unifikacji stopnia zatrudnienia w rolnictwie do istniejącego w Unii Europejskiej, posiadane walory turystyczno – krajobrazowe gminy stanowią podstawę jej rozwoju w zakresie usług turystycznych.

Uwarunkowania przestrzenne Gminy Dębica Kaszubska

Na uwarunkowania przestrzenne gminy składają się czynniki przyrodnicze, ochrona środowiska naturalnego, rozwój infrastruktury oraz obszary rozwoju sieci osadniczej.

Obszar gminy położony jest w obrębie geosystemu zlewni Słupi objętej statusem Parku Krajobrazowego „Dolina Słupi” wraz z jego otuliną posiadają ściśle związki z całym systemem uwarunkowań fizyczno-przyrodniczych. Teren znajduje się w makroregionie pojezierza zachodniopomorskiego i wchodzi w skład trzech mezoregionów, które zróżnicowane są pod względem cech fizjologicznych oraz przydatności funkcjonalno-gospodarczej. Są to równina Słupska i Wysoczyzna Damnicka o przeważającej funkcji rolniczej.

Przyrodnicze obszary chronione zajmują 40,70% powierzchni gminy. Składają się na nią fragment Parku Krajobrazowego „Dolina Słupi”, dwa użytki ekologiczne oraz 28 pomników przyrody.

Problemy rozwoju infrastruktury technicznej w gminie są następujące:

- niewystarczające wyposażenie obszaru gminy infrastrukturę komunalną (sieci kanalizacyjne, sieci wodociągowe) oraz brak rozwiązań infrastrukturalnych (sieć gazowa), brak zorganizowanego systemu gromadzenia i unieszkodliwiania odpadów stałych, w tym odpadów niebezpiecznych;
- niezadawalająca jakość wody pitnej;
- niedostatecznie rozwinięty system odprowadzania i oczyszczania wód deszczowych, szczególnie na obszarach funkcji produkcyjnej i usługowej;
- brak rezerwy terenu pod realizację sieci uzbrojenia dla obecnych i nowych struktur przestrzennych;
- wzrastające zagrożenie bezpieczeństwa ruchu drogowego i ruchu pieszego;
- zły stan techniczny dróg gminnych.

Gmina zajmuje obszar o powierzchni 30 002 ha. Obszar ten stanowi 13% powierzchni powiatu słupskiego i 1,16% powierzchni województwa pomorskiego. Jest drugą pod względem obszaru gminą w powiecie słupskim. Ludność gminy zamieszkuje w 45 miejscowościach. Obszar gminy podzielony jest na 20 sołectw.

Uwarunkowania społeczne Gminy Dębница Kaszubska

Na uwarunkowania społeczne składają się czynniki demograficzne, zatrudnienie i bezrobocie, pomoc społeczna, rozwój szkolnictwa, mieszkalnictwo, bezpieczeństwo oraz kultura i rekreacja.

Ludność gminy liczy 9,8 tysiąca mieszkańców. Zamieszkują oni w 45 miejscowościach. Obszar gminy podzielony jest na 20 sołectw. Ludność gminy stanowi 10,2% ludności powiatu słupskiego i 0,4 % ludności województwa pomorskiego. Na tle wiejskich gmin powiatu słupskiego, gmina Dębница Kaszubska należy do gmin średnio zaludnionych - 32 osoby na 1 km². Do największych wsi należą: Dębница Kaszubska 3378 osób, Budowo- 829 osób, Motarzyno -731 osób oraz Gogolewo, Borzęcino, Niepogłędzie- powyżej 300 osób. Najbardziej dynamiczny rozwój ludnościowy obserwuje się w miejscowościach: Dębница Kaszubska, Gogolewo, Niepogłędzie. W gminie od lat utrzymuje się jeden z najwyższych w powiecie wskaźników przyrostu naturalnego, a także dodatnie saldo migracji.

Rynek pracy w Gminie Dębница Kaszubska zdominowany jest przez problem bezrobocia, które wynosi około 24%. Zjawisko to w ostatnim dziesięcioleciu cechowała spora zmienność w zakresie liczby bezrobotnych i struktury tego zjawiska.

Struktura bezrobocia według wykształcenia w gminie odpowiada tendencji w powiecie słupskim i jak wynika ze statystyk, rośnie systematycznie liczba bezrobotnych z wyższym i średnim wykształceniem przy malejącej liczbie osób bezrobotnych z wykształceniem zasadniczym i niższym.

Poważnym problemem staje się również grupa osób pozostających bez pracy powyżej 12 miesięcy, a więc trwale bezrobotnych. Aktualnie grupa bezrobotnych pozostających bez pracy powyżej 12 miesięcy stanowi ponad 59% ogółu bezrobotnych.

Istotnym elementem w ocenie rynku pracy w Gminie Dębница Kaszubska są osoby niepełnosprawne. Do tej kategorii zalicza się 1471 osób, z czego prawnie niepełnosprawnymi jest 1041 osób, a 430 osób czuje się biologicznie niepełnosprawna, z czego do aktywności zawodowej przyznaje się 366 osób. Biorąc pod uwagę ogólną liczbę mieszkańców gminy osoby niepełnosprawne stanowią ok. 14%. To dość duży odsetek zjawiska, ale o charakterze typowym dla gmin rolniczych.

Na terenie Gminy funkcjonują trzy niepubliczne Zakłady Opieki Zdrowotnej, tj. w Dębnicy Kaszubskiej, Borzęcinie i Budowie.

W celu ułatwienia pacjentom dostępu do opieki specjalistycznej organizowane są

konsultacje: urologiczne, kardiologiczne, onkologiczne.

Samorząd terytorialny Gminy Dębница Kaszubska prowadzi 3 szkoły podstawowe, 1- gimnazjum i 1- przedszkole. Oprócz tego, na terenie gminy funkcjonuje jeden zespół szkół prowadzony przez Stowarzyszenie Przyjaciół Niepogłędzia i Gałęziowa „SPERANDA”. Prawie wszystkie szkoły prowadzą dożywianie w ramach finansowania ze środków Gminnego Ośrodka Pomocy Społecznej, Urzędu Gminy oraz prywatnych sponsorów.

Na terenie gminy znajdują się:

- Gminny Ośrodek Kultury z siedzibą w Dębnicy Kaszubskiej (obiekt z dogodnym wejściem dla osób niepełnosprawnych);
- Gminna Biblioteka Publiczna z siedzibą w Dębnicy Kaszubskiej z filią w Budowie;
- 11 świetlic wiejskich;
- 16 boisk sportowych.

Uwarunkowania gospodarcze Gminy Dębница Kaszubska

Na uwarunkowania gospodarcze gminy składają się takie czynniki jak przemysł oraz rolnictwo i obszary wiejskie.

Gmina Dębница Kaszubska pełni rolę ośrodka administracyjno-usługowego dla całego obszaru gminy. Gmina Dębница Kaszubska jest gminą o charakterze rolniczo - leśnym. Według danych ewidencji działalności gospodarczej prowadzonej przez Urząd Gminy w Dębnicy Kaszubskiej w 2004 r. zarejestrowanych było 440 osób fizycznych prowadzących działalność gospodarczą. Jest ona zróżnicowana i rozdrobniona – najliczniejszą grupę stanowi branża: handel i naprawy oraz przetwórstwo przemysłowe.

Największym zakładem przemysłowym w Dębnicy Kaszubskiej jest garbarnia SPV Sp. z o.o. Zakłady Garbarskie w Dębnicy Kaszubskiej posiadają linię technologiczną do garbowania i farbowania skór zwierząt futerkowych. Poza Zakładami garbarskimi w Dębnicy Kaszubskiej istnieją: Alutech, Pryzmat, Przedsiębiorstwo Produkcji cukierniczej „Diana”.

Na terenie gminy panują ogólnie średnio korzystne warunki dla produkcji rolnej. Przed okresem transformacji gospodarka rolna gminy prowadzona była głównie w oparciu o wieloprzestrzenne rolnictwo uspołecznione. Jego upadek, w połączeniu z recesją gospodarczą przyczynił się do kryzysu przetwórstwa rolnego i usług rolniczych powodując na obszarze gminy spadek produkcji rolnej oraz wzrost strukturalnego bezrobocia wśród ludności wiejskiej. Rozpad istniejących struktur organizacyjnych byłych Państwowych Gospodarstw Rolnych nie spowodował widocznych zmian w strukturze przestrzennej gospodarstw, a wieloletnie dzierżawy gruntów utrwaliły wielkoobszarowy charakter gospodarowania rolniczego.

Rolnictwo jest jednak wciąż podstawową formą gospodarowania na terenie Gminy

Dębica Kaszubska. Dominuje roślinny kierunek produkcji. W północnej części obszaru prowadzona jest intensywna uprawa ziemniaków. Hodowla zwierząt gospodarskich odbywa się na niewielką skalę, głównie w gospodarstwach indywidualnych. Niedostatecznie rozwinięte jest przetwórstwo rolne i obsługa rolnictwa.

Uwarunkowania przyrodnicze i turystyczne Gminy Dębica Kaszubska

Na uwarunkowania przyrodnicze i turystyczne składa się rozwój turystyki i agroturystyki oraz stan zasobów historycznych i kulturowych w gminie.

Położenie gminy w niedalekim sąsiedztwie 100- tysięcznego miasta, bogactwo łatwo dostępnych i przyjaznych dla rekreacji jezior, gęsta sieć rzek i cieków wodnych, duże obszary leśne obfitujące w grzyby i jagody- stwarza ogromną szansę dla wykorzystania jej terytorium dla osadnictwa rekreacyjnego, wypoczynku weekendowego i rozwoju agroturystyki. Gmina może stać się miejscem rozwoju alternatywnych form rekreacji, w stosunku do spędzania czasu na zatłoczonych plażach i gwarnych promenadach nadmorskich kurortów. Będzie to zarówno turystyka kwalifikowana – kajakarstwo, wędkarstwo, obserwacja ptaków, czy jazda konna, jak też ta realizowana w najbardziej popularnych formach czynnego wypoczynku- wycieczek pieszych, rowerowych i grzybobrania, a także biernego relaksu, wyciszenia i ucieczki od codziennego stresu. Wykorzystanie tej szansy warunkowane jest jednak nasyceniem przestrzeni gminy w infrastrukturę turystyczną – stacje kajakowe i wędkarski, kolejne ścieżki rowerowe i szlaki piesze, a także miejsca odpoczynku, pokrzepienia i atrakcyjnego spędzania czasu. Dobrym oraz cieszącym się popularnością przykładem takiego zagospodarowania jest zespół ośrodków w Krzyni i Krzyncy.

Największym atutem przyrodniczym gminy jest niewątpliwie obszar położony w granicach Parku Krajobrazowego Dolina Słupi. Jego naturalna atrakcyjność wzrasta, w wyniku dynamicznych działań promocyjnych, realizowanych przez Dyрекcję Parku. Ich przykładem mogą być oddane do użytku i projektowane ścieżki przyrodnicze, a także bogata oferta wydawnictw informacyjnych i popularyzujących walory przyrodnicze Parku.

Agroturystyka i turystyka wiejska to kolejna szansa dla gminy. Dla jej realizacji należy jednak przywracać wartość przestrzeni kulturowej oraz przyrodniczej miejscowości, kształtować wrażliwość mieszkańców na estetykę otoczenia i umożliwić im nabycie umiejętności pozyskiwania gości i właściwej nad nimi opieki.

Szansą dla rozwoju turystyki jest także bogate dziedzictwo historyczne gminy. Na pierwszym miejscu trzeba wymienić zespół elektrowni wodnych i towarzyszących im unikatowych budowli inżynierskich. By jednak została ona zrealizowana, niezbędne jest powstrzymanie degradacji i zagospodarowanie założeń dworsko-parkowych i zabytkowych cmentarzy, zabezpieczenie i udostępnienie atrakcyjnych obiektów oraz połączenie ich trasami turystyki kulturowej¹.

¹ Por. *Strategia Rozwoju, Społeczno – Gospodarczego Gminy Dębica Kaszubska* przyjęta Uchwałą Nr XI/68/1999 Rady Gminy Dębica Kaszubska z dnia 17.09.1999 r, *Plan Rozwoju Lokalnego Gminy Dębica*

4. Wizja i misja sołectwa

Wizja sołectwa:

„Sołectwo Brzezinec - Borzęcinko to unikatowy świat ciszy i spokoju, malowany wszystkimi barwami natury. Życzliwi mieszkańcy oferują turystom wyjątkowe warunki odpoczynku i poznania skrywanych tajemnic przyrody”.

Misja sołectwa: (tzn. droga, jaką należy pokonać, aby osiągnąć wizję)

„Ciężka praca, integracja i przedsiębiorczość mieszkańców uczyni z naszego sołectwa wizytówkę gminy”.

5. Analiza SWOT – ocena mocnych i słabych stron sołectwa Brzezinec - Borzęcinko

Mocne strony	Słabe strony
<ol style="list-style-type: none"> 1. Atrakcyjna okolica - walory krajoznawcze i przyrodnicze. 2. Wiele miejsc do zagospodarowania. 3. Bogactwo runa leśnego (jagody, grzyby). 4. Cisza, nieskażone środowisko. 5. Dogodny dojazd, wystarczająca sieć dróg lokalnych. 6. Obiekty zabytkowe (pałac, park wiejski, stary cmentarz, obiekty gospodarcze). 7. Dostępność usług (Dębница Kaszubska). 8. Prężnie działające Stowarzyszenie. 9. Imprezy organizowane przez Sołtysa i Radę Sołecką oraz Stowarzyszenie. 10. Zakład Opieki Zdrowotnej z reprezentacyjnym terenem. 11. Dostępność szkolnictwa - Szkoła Podstawowa, Centrum Kształcenia na Odległość na Wsiach. 12. Dostęp do wiedzy i bieżącej informacji (Internet) dla wszystkich mieszkańców – Centrum Kształcenia na Odległość na Wsiach. 13. Bardzo duże zaangażowanie mieszkańców w prace na rzecz środowiska. 14. Duży potencjał społeczny – chęć do działania, szczególnie młodzieży 	<ol style="list-style-type: none"> 1. Niedostateczna infrastruktura techniczna (drogi, chodniki). 2. Sieć wodociągowa i kanalizacyjna wymagająca modernizacji, zła jakość wody i ciśnienie wody. 3. Brak bazy turystycznej, gastronomicznej, usług dla rozwoju turystyki, wyznaczonych tras turystycznych. 4. Brak obiektów rekreacyjno-sportowych. 5. Brak sprzętu sportowego i kulturalnego. 6. Wysokie bezrobocie. 7. Patologie społeczne. 8. Zubożenie społeczeństwa 9. Ucieczka młodych, przedsiębiorczych mieszkańców 10. Brak kapitału własnego na rozwój. 11. Niedostateczna dbałość o estetykę wsi i środowisko (odpady) przez część mieszkańców. 12. Niska estetyka niektórych posesji. 13. Niskie wykształcenie. 14. Niedostateczna liczba lokalnych podmiotów gospodarczych. 15. Roszczeniowe postawy części mieszkańców

Szanse	Zagrożenia
<ol style="list-style-type: none"> 1. Moda na turystykę wiejską 2. Możliwość otrzymania wsparcia finansowego z UE na rozwój przedsiębiorczości i poprawę jakości życia 3. Możliwości oddolnego kreowania rozwoju wsi oraz jego finansowania (RPO, PROW 2007-2013, Program Leader) 4. Zewnętrzni inwestorzy 5. Dziedzictwo kulturowe 	<ol style="list-style-type: none"> 1. Wzrost konkurencyjności miast pod względem rynku pracy i jakości życia 2. Kryzys gospodarczy w kraju i Europie 3. Duża konkurencja w ubieganiu się o środki finansowe w gminie i kraju 4. Brak wystarczających środków własnych na poziomie wsi, na inicjatywy społeczne wewnątrz wsi 5. Postępująca degradacja środowiska naturalnego

6. Cele rozwoju i projektowane przedsięwzięcia

Cel strategiczny 1 - Poprawa stanu infrastruktury sołectwa	Cel strategiczny 2 – Podniesienie poziomu wiedzy i umiejętności mieszkańców
<p>1.1. Cel szczegółowy – Poprawa stanu infrastruktury technicznej sołectwa</p> <p>1.1.1 Poprawa stanu dróg gminnych i drogi powiatowej; budowa chodników.</p> <p>1.1.2 Modernizacja wodociągu i kanalizacji, w tym poprawa jakości i ciśnienia wody</p> <p>1.1.3 Montaż oświetlenia ulicznego na drodze prowadzącej do miejscowości Brzezinięc.</p> <p>1.1.4 Budowa parkingu w centrum wsi Borzęcino</p> <p>1.2 Cel szczegółowy – Poprawa stanu infrastruktury społecznej sołectwa</p> <p>1.2.1 Remont, modernizacja i doposażenie świetlicy wiejskiej w Borzęcinie</p> <p>1.2.2 Budowa boiska sportowego w Borzęcinie</p> <p>1.2.3 Budowa placów zabaw i rekreacji w miejscowościach Borzęcino, Borzęcinko i Brzezinięc.</p> <p>1.2.4 Budowa chodników we wsi Borzęcino</p> <p>1.2.5 Poprawa estetyki sołectwa, nasadzenia roślin, likwidacja chaszczy</p> <p>1.3 Cel szczegółowy – Poprawa stanu infrastruktury turystycznej sołectwa</p> <p>1.3.1 Zagospodarowanie parku w miejscowości Borzęcino</p> <p>1.3.2 Wyznaczenie, oznakowanie i promocja szlaków turystycznych</p>	<p>2 Podniesienie poziomu wiedzy i umiejętności mieszkańców</p> <p>2.1 Przeprowadzenie kursów, szkoleń z zakresu turystyki wiejskiej, w tym agroturystyki, obsługi ruchu turystycznego, poprawy estetyki wsi, rzemiosła, kuchni regionalnej – według zapotrzebowania mieszkańców</p> <p>2.2 Rozwój działalności gospodarczej gospodarstw rolnych i w mikroprzedsiębiorstwach – kursy i szkolenia, w tym z zakresu możliwości wsparcia finansowego</p> <p>2.3 Stworzenie warunków do rozwoju kulturalnego, wyrównania dysproporcji rozwojowych – kursy komputerowe, tańca, języków obcych, grupy teatralnej itp. – według zapotrzebowania mieszkańców</p> <p>2.4 Popularyzacja sportu, rekreacji i integracja mieszkańców</p>

7. Opis planowanych zadań inwestycyjnych i przedsięwzięć aktywizujących społeczność sołectwa Borzęcino na lata 2009-2016 w kolejności wynikającej z przyjętych priorytetów rozwoju

1. Cel strategiczny – Poprawa stanu infrastruktury sołectwa

1.1. Cel szczegółowy – Poprawa stanu infrastruktury technicznej sołectwa

1.1.1. Poprawa stanu dróg gminnych i drogi powiatowej; budowa chodników

Cel: Poprawa infrastruktury drogowej na terenie sołectwa, poprawa bezpieczeństwa mieszkańców i użytkowników dróg, poprawa estetyki wsi.

Uzasadnienie: Stan obecny infrastruktury drogowej na terenie sołectwa jest bardzo zły. Przyczynia się to do dalszej jej dewastacji oraz stanowi poważne utrudnienie dla mieszkańców, szczególnie zły stan techniczny drogi powiatowej. Droga prowadząca od przystanku do przychodni jest kręta, nie posiada pobocza, co sprawia, że staje się ona niebezpieczna. Brak chodnika wzdłuż tej drogi stwarza poważne zagrożenie dla zdrowia i życia mieszkańców. Mieszkańcy przemierzają się po jezdni, co stanowi zagrożenie potrącenia przez przejeżdżające pojazdy. Konieczna jest również poprawa stanu dróg gminnych i chodników. W szczególności droga gruntowa, prowadząca do budynku świetlicy wiejskiej oraz do szkoły podstawowej. Ponadto droga do miejscowości Brzezinię, która prowadzi przez las. Poprawa będzie więc miała wpływ nie tylko na estetykę sołectwa, ale w głównej mierze na poprawę bezpieczeństwa mieszkańców.

Termin realizacji: lata 2010 - 2012

Koszt ogółem: szacunkowa wartość 1 600 000 zł

Źródła finansowania: budżet gminy, Zarząd Dróg Powiatowych w Słupsku (droga powiatowa), Agencja Nieruchomości Rolnych (drogi przejęte z zasobu ANR), środki z budżetu Unii Europejskiej

1.1.2. Modernizacja wodociągu i kanalizacji, w tym poprawa jakości i ciśnienia wody

Cel: Poprawa warunków życia mieszkańców, poprawa jakości wody, poprawa atrakcyjności turystycznej i osiedleńczej miejscowości, poprawa środowiska naturalnego

Uzasadnienie: Nie wszystkie gospodarstwa domowe w sołectwie posiadają przyłącza do sieci kanalizacyjnej i wodociągowej, a istniejąca infrastruktura nie zapewnia odpowiedniej jakości usług w tym zakresie. Poprawa warunków bytowych w tym zakresie stanowi jedną z podstawowych potrzeb mieszkańców wsi. Zapewnienie dostępu do sieci wodociągowej i

kanalizacyjnej nie tylko poprawi jakość życia mieszkańców, ale również przyczyni się w dużym stopniu do poprawy stanu środowiska naturalnego i rozwoju usług turystycznych.

Termin realizacji: lata 2010 - 2011

Koszt ogółem: szacunkowa wartość 850 000 zł

Źródła finansowania: budżet gminy, środki Unii Europejskiej w ramach Programu Rozwoju Obszarów Wiejskich, Agencja Nieruchomości Rolnych, Wojewódzki Fundusz Ochrony Środowiska i Gospodarki Wodnej.

1.1.3. Montaż oświetlenia ulicznego na drodze prowadzącej do miejscowości Brzezinec.

Cel: Poprawa jakości życia mieszkańców, poprawa bezpieczeństwa mieszkańców

Uzasadnienie: Droga gminna, gruntowa o długości 1.5 km prowadząca przez las od drogi powiatowej do miejscowości Brzezinec jest w bardzo złym stanie technicznym. Dodatkowo brak oświetlenia ulicznego przy tej drodze stwarza poważne zagrożenie dla mieszkańców. Drogę tą pokonują mieszkańcy Brzezińca (w tym także dzieci) pieszo udając się na przystanek autobusowy.

Termin realizacji: 2013

Koszt ogółem: szacunkowa wartość 120 000 zł

Źródła finansowania: budżet gminy, Zarząd Dróg Powiatowych

1.1.4. Budowa parkingu w centrum wsi Borzęcino

Cel: Poprawa bezpieczeństwa mieszkańców, wzrost atrakcyjności turystycznej miejscowości

Uzasadnienie: Istniejący plac w centrum wsi Borzęcino, nadający się pod budowę parkingu jest oczyszczony i uporządkowany. Konieczne jest utwardzenie i oznakowanie. Budowa parkingu przyczyni się do poprawy bezpieczeństwa oraz komfortu pacjentów z terenu całej gminy (zlokalizowany jest on w pobliżu Ośrodka Zdrowia).

Termin realizacji: rok 2010

Koszt ogółem: 60 000 zł

Źródła finansowania: budżet gminy, środki sołeckie, środki Unii Europejskiej w ramach Programu LEADER, sponsorzy i mieszkańcy.

1.2. Cel szczegółowy – Poprawa stanu infrastruktury społecznej sołectwa

1.2.1. Remont, modernizacja i wyposażenie świetlicy wiejskiej w Borzęcinie

Cel: Integracja społeczna, aktywizacja społeczności lokalnej w tym dzieci i młodzieży

Uzasadnienie: Funkcjonująca we wsi świetlica jest w złym stanie technicznym i jest słabo wyposażona. Stanowi ona w chwili obecnej główne miejsce spotkań mieszkańców

miejsowości, integracji społecznej oraz miejscem spędzania wolnego czasu dla mieszkańców. Przeprowadzenie remontu pomieszczeń świetlicy, wymiana instalacji elektrycznej oraz jej doposażenie pozwoli na stworzenie bardziej atrakcyjnych form spędzania w niej wolnego czasu. Dzięki doposażeniu świetlicy w niezbędne sprzęty możliwe będzie wprowadzenie nowych, interesujących zajęć i spotkań dla mieszkańców.

Termin realizacji: lata 2013 - 2014

Koszt ogółem: szacunkowa wartość 100 000 zł

Źródła finansowania: budżet gminy, środki sołeckie, środki Unii Europejskiej w ramach Programu LEADER, sponsorzy i mieszkańcy.

1.2.2. Budowa boiska sportowego w Borzęcinie

Cel: Aktywizacja sportowa mieszkańców, poprawa stanu zdrowia mieszkańców, kształtowanie postaw zdrowego współzawodnictwa, wyrównywanie szans dzieci i młodzieży z terenów wiejskich.

Uzasadnienie: Poważnym problemem dla mieszkańców wsi, zwłaszcza dla dzieci i młodzieży jest brak boiska sportowego. Brak takiego miejsca przyczynia się w znaczny sposób do ograniczenia właściwego rozwoju młodego pokolenia. Dzieci i młodzież nie mając możliwości do aktywnego spędzania wolnego czasu spędza go przed telewizorem lub komputerem. Stworzenie przestrzeni, która pozwoli na aktywne spędzanie czasu w formie sportu i zabaw na wolnym powietrzu w znaczny sposób przyczyni się do poprawy stanu zdrowia młodego pokolenia.

Termin realizacji: rok 2010

Koszt ogółem: 160 000 zł

Źródła finansowania: budżet gminy, środki Unii Europejskiej w ramach RPO WP Inicjatywy obywatelskie, sponsorzy i mieszkańcy.

1.2.3. Budowa placów zabaw i rekreacji w miejscowościach Borzęcino, Borzęcinko i Brzeziniec

Cel: Integracja społeczna, aktywizacja społeczności lokalnej w tym dzieci i młodzieży, wyrównywanie szans dzieci z terenów wiejskich.

Uzasadnienie: Realizacja przedsięwzięcia ma priorytetowe znaczenie dla mieszkańców sołectwa Brzeziniec-Borzęcinko. Utworzenie placów zabaw i rekreacji na terenie sołectwa umożliwi najmłodszym mieszkańcom czynny i wszechstronny rozwój zarówno fizyczny jak i umysłowy. Aktywność fizyczna, zwłaszcza w miejscu do tego przystosowanym, na świeżym

powietrzu i w gronie rówieśników, należy do ulubionych zajęć dzieci przy równoczesnym bardzo korzystnym oddziaływaniu na rozwój młodego pokolenia. Rozwój przez zabawę stanowi nieodzowny element w procesie wychowawczym dzieci i młodzieży. W chwili obecnej możliwość takiego rozwoju jest mocno ograniczona, gdyż na terenie tak dużego sołectwa nie ma żadnego placu zabaw, który spełniałby jakiegokolwiek podstawowe normy bezpieczeństwa. W ramach tego przedsięwzięcia zaplanowano utworzenie placów zabaw i rekreacji w pełni wyposażonych i gwarantujących bezpieczne użytkowanie, zapewnione przez certyfikowane elementy konstrukcji.

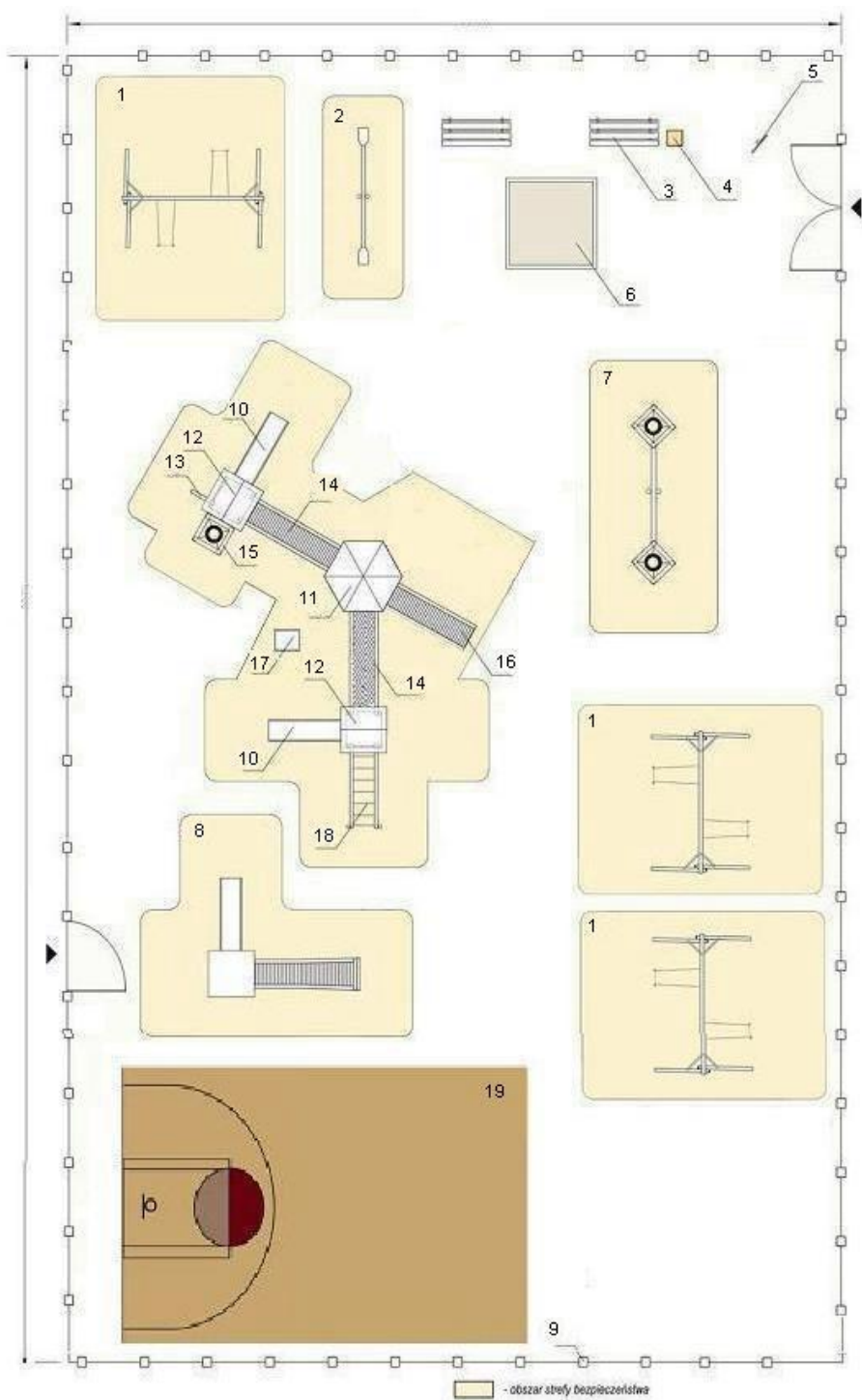
W ramach planowanego do realizacji przedsięwzięcia przewidziano utworzenie 3 placów zabaw i rekreacji na terenie sołectwa Brzeziniec-Borzęcinko.

Pierwsza lokalizacja, w miejscowości Borzęcino, została wybrana ze względu na usytuowanie w bliskiej okolicy w budynku Szkoły Podstawowej.

W ramach tego placu zabaw i rekreacji zostaną zamontowane elementy przedstawione w zestawieniu tabelarycznym i na planie sytuacyjnym zamieszczonym poniżej.

Lp.	Wykaz elementów placów zabaw i rekreacji	Ilość
1.	Huśtawka dziecienna z dwoma siedziskami.	3
2.	Huśtawka wagowa	1
3.	Komplet dwóch ław ze stołem	2
4.	Kosz na odpady	1
5.	Tablica regulaminowa	1
6.	Piaskownica	1
7.	Zestaw zręcznościowy z pajęczyną	1
8.	Lokomotywa ze zjeżdżalnią	1
9.	Ogrodzenie 100 cm	3
10.	Ślizg	2
11.	Wieża sześciokątna	1
12.	Wieża czterokątna	2
13.	Drabina łańcuchowa	1
14.	Most na łańcuchach	2
15.	Zestaw zręcznościowy z opon	1
16.	Podest wejściowy	1
17.	Bujawka na sprężynie	1
18.	Drabina pochyła	1
19.	Boisko do koszykówki	1

Plan sytuacyjny placu zabaw i rekreacji .



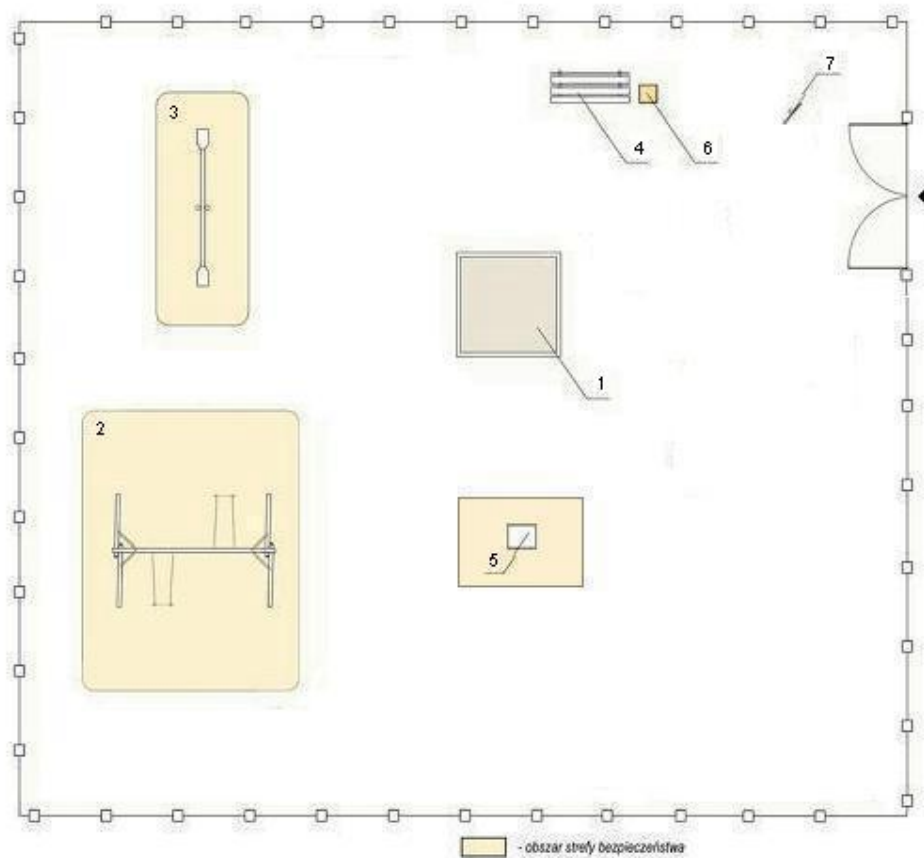
PLAC ZABAW
plan sytuacyjny
ZESTAW 3 + BOSIKO

Kolejne dwa place zaplanowane zostały w miejscowościach Brzezinec i Borzęcinko. Ze względu na mniejszą ilość dzieci w tych miejscowościach zostaną utworzone place zabaw i rekreacji w mniejszym zakresie niż plac zlokalizowany w miejscowości Borzęcino.

W ramach tych placów zabaw i rekreacji zostaną zamontowane elementy przedstawione w zestawieniu tabelarycznym i na planie sytuacyjnym zamieszczonym poniżej.

Lp.	Wykaz elementów placów zabaw i rekreacji
1.	Piaskownica
2.	Huśtawka dziecienna z dwoma siedziskami
3.	Huśtawka wagowa
4.	Komplet dwóch ław ze stołem
5.	Bujawka na sprężynie
6.	Kosz na odpady
7.	Tablica regulaminowa

Plan sytuacyjny placu zabaw i rekreacji .



PLAC ZABAW
plan sytuacyjny

ZESTAW 1

Termin realizacji: lata 2009 - 2010

Koszt ogółem: szacunkowa wartość 37 690 zł

Źródła finansowania: budżet gminy, środki Unii Europejskiej w ramach Programu Rozwoju Obszarów Wiejskich „Odnowa i Rozwój Wsi”

1.2.4. Budowa chodników we wsi Borzęcino

Cel: Poprawa bezpieczeństwa mieszkańców, poprawa jakości życia, wzrost atrakcyjności osiedleńczej, poprawa estetyki wsi.

Uzasadnienie: Brak chodników powoduje duże niebezpieczeństwo dla pieszych, zmuszonych do korzystania z poboczy. Budowa chodników nie tylko poprawi jakość życia mieszkańców, wpłynie na ich bezpieczeństwo, jak również zdecydowanie zmieni wizerunek miejscowości.

Termin realizacji: lata 2015 - 2016

Koszt ogółem: szacunkowa wartość 80 000 zł

Źródła finansowania: budżet gminy

1.2.5. Poprawa estetyki sołectwa, nasadzenia roślin, likwidacja chaszczy

Cel: Poprawa estetyki wsi, poprawa jakości życia mieszkańców.

Uzasadnienie: Prace nad poprawą estetyki sołectwa wykonają mieszkańcy wspólnym wysiłkiem. Zlikwidowane będą dzikie zakrzewienia i chaszczy, które negatywnie wpływają na ogólny obraz miejscowości. Ponadto planuje się wspólnymi siłami i dzięki środkom zewnętrznym zakup i własne nasadzenie wartościowych krzewów, drzew i kwiatów, które poprawią estetykę wsi.

Termin realizacji: praca ciągła, lata 2009 - 2016

Koszt ogółem: 40 000 zł (corocznie po 5 000 zł)

Źródła finansowania: budżet gminy, środki sołeckie, środki mieszkańców, Fundacja Wspomagania Wsi, środki sponsorów

1.3. Cel szczegółowy – Poprawa stanu infrastruktury turystycznej sołectwa

1.3.1. Zagospodarowanie parku

Cel: Poprawa atrakcyjności turystycznej i osiedleńczej sołectwa, poprawa estetyki wsi, ochrona wartości przyrodniczych sołectwa.

Uzasadnienie: Na terenie sołectwa znajduje się piękny park. Park zostanie uporządkowany przez mieszkańców. Oprócz oczyszczenia z chaszczy i krzaków należy nasadzić drzewa i krzewy, zakupić ławki, kosze. W pierwszym roku realizacji zostaną wykonane prace porządkowe. Następnie sukcesywnie przez kolejne lata w ramach możliwości i posiadanych środków dokonywane będą nasadzenia i prowadzona będzie pielęgnacja parku.

Termin realizacji: lata 2010 - 2016

Koszt ogółem: szacunkowa wartość 9 200 zł (8 000 zł uporządkowanie parku w 2010 roku, następnie po 200 zł rocznie na dodatkowe nasadzenia i pielęgnację)

Źródła finansowania: budżet gminy, środki sołeckie, środki mieszkańców, Fundacja Wspomagania Wsi, środki sponsorów

1.3.2. Wyznaczenie, oznakowanie i promocja szlaków turystycznych

Cel: Podniesienie atrakcyjności turystycznej wsi i gminy

Uzasadnienie: Na terenie sołectwa znajdują się nieoznakowane szlaki i ścieżki turystyczne. O ich istnieniu nie wiedzą nawet niektórzy mieszkańcy sołectwa. Biorąc pod uwagę rozwój miejscowości w kierunku turystycznym niezbędne jest wyznaczenie, oznakowanie i promocja

szlaków turystycznych. W znacznym stopniu przyczyni się to do podniesienia atrakcyjności turystycznej wsi, a nawet całej gminy.

Termin realizacji: 2012 - 2016

Koszt ogółem: szacunkowa wartość 5 000 zł (po 1 000 zł rocznie)

Źródła finansowania: budżet gminy, Fundacja Partnerstwo dla Środowiska, środki sołeckie, środki sponsorów, środki innych fundacji

2. Cel strategiczny – Podniesienie poziomu wiedzy i umiejętności mieszkańców

2.1. Przeprowadzenie kursów, szkoleń z zakresu turystyki wiejskiej, w tym agroturystyki, obsługi ruchu turystycznego, poprawy estetyki wsi, rzemiosła, kuchni regionalnej – według zapotrzebowania mieszkańców

Cel: Podniesienie poziomu wiedzy mieszkańców sołectwa w zakresie turystyki wiejskiej i działalności okołoturystycznej, nabycie nowych umiejętności i kompetencji

Uzasadnienie: Możliwość rozwoju turystyki na terenie wsi uzależnione jest nie tylko od możliwości, jakie stwarza otoczenie, ukształtowanie terenu i bogactwo flory i fauny. Istotne jest przygotowanie mieszkańców do realizacji zadań związanych z turystyką. Dlatego też przewidziano cykl szkoleń i kursów, które dadzą mieszkańcom podstawy do prowadzenia działalności związanej z obsługą ruchu turystycznego i kształtowania wizerunku miejscowości jako atrakcyjnego miejsca wypoczynku i rekreacji.

Termin realizacji: lata 2009 – 2016 (realizacja ciągła według zapotrzebowania mieszkańców)

Koszt ogółem: szacunkowa wartość 24 000 zł (planuje się średnio przeznaczyć 3 000 zł rocznie na kształcanie mieszkańców zgodnie z ich zapotrzebowaniem)

Źródła finansowania: budżet gminy, środki sołeckie i mieszkańców, budżet Powiatowego Urzędu Pracy, Program Operacyjny Kapitał Ludzki, Program Leader, PROW 2007-2013, inne.

2.2. Rozwój działalności gospodarczej w gospodarstwach rolnych i mikroprzedsiębiorstwach – kursy i szkolenia, w tym z zakresu możliwości wsparcia finansowego

Cel: Aktywizacja zawodowa mieszkańców sołectwa, wdrażanie różnicowania działalności na terenach wiejskich.

Uzasadnienie: Przynależność Polski do Wspólnoty Europejskiej daje możliwości wspierania przedsiębiorczości jej mieszkańców. Wymaga to jednak podstawowej wiedzy na ten temat oraz umiejętności sięgania po środki wspólnotowe. Dlatego też przewidziano cykl szkoleń i kursów, które dostarczą podstawowej wiedzy i umiejętności sięgania po te środki

szczególnie dla rolników i mikroprzedsiębiorców w celu poprawy i rozszerzenia działalności gospodarczej.

Termin realizacji: lata 2009 – 2016 (realizacja ciągła według zapotrzebowania mieszkańców)

Koszt ogółem: szacunkowa wartość 24 000 zł (planuje się średnio przeznaczyć 3 000 zł rocznie na dokształcanie mieszkańców zgodnie z ich zapotrzebowaniem)

Źródła finansowania: budżet gminy, środki sołeckie i mieszkańców, budżet Powiatowego Urzędu Pracy, Program Operacyjny Kapitał Ludzki, Program Leader, PROW 2007-2013, inne

2.3. Stworzenie warunków do rozwoju kulturalnego, wyrównania dysproporcji rozwojowych – kursy komputerowe, tańca, języków obcych, grupy teatralnej itp. – według zapotrzebowania mieszkańców

Cel: Aktywizacja mieszkańców, podniesienie poziomu wiedzy i wykształcenia mieszkańców, wyrównywanie szans edukacyjnych i rozwojowych dzieci i młodzieży z terenów wiejskich.

Uzasadnienie: Celem niwelowania dysproporcji w rozwoju mieszkańców miast i wsi zaplanowano szkolenia i kursy, dzięki którym mieszkańcy wsi będą mogli zdobywać nowe umiejętności oraz korzystać z nowych, atrakcyjnych form spędzania wolnego czasu.

Termin realizacji: lata 2009 – 2016 (realizacja ciągła według zapotrzebowania mieszkańców)

Koszt ogółem: szacunkowa wartość 24 000 zł (planuje się średnio przeznaczyć 3 000 zł rocznie na dokształcanie mieszkańców zgodnie z ich zapotrzebowaniem)

Źródła finansowania: budżet gminy, środki sołeckie i mieszkańców, budżet Powiatowego Urzędu Pracy, Program Operacyjny Kapitał Ludzki, Program Leader, PROW 2007-2013, inne

2.4 Popularyzacja sportu, rekreacji i integracji mieszkańców

Cel: Aktywizacja sportowa mieszkańców, poprawa stanu zdrowia, integracja mieszkańców, wyrównywanie szans dzieci i młodzieży z terenów wiejskich

Uzasadnienie: W ramach działania planowane będą imprezy propagujące sport oraz aktywne sposób spędzania wolnego czasu. Głównym zamierzeniem tego typu imprez dla mieszkańców wsi jest ich integracja społeczna oraz zacieśnianie więzi międzysąsiedzkich. Zamiarem mieszkańców jest zorganizowanie przynajmniej dwóch imprez rocznie.

Termin realizacji: lata 2009 – 2016 (realizacja ciągła według zapotrzebowania mieszkańców)

Koszt ogółem: szacunkowa wartość 32 000 zł (planuje się średnio przeznaczyć 2 000 zł na imprezę, czyli 4 000 zł rocznie, zgodnie z zapotrzebowaniem mieszkańców)

Źródła finansowania: budżet gminy, środki sołeckie i mieszkańców, Urząd Marszałkowski Województwa Pomorskiego, Program Operacyjny Kapitał Ludzki, Program Leader, PROW 2007-2013, fundacje i inne

8. Szacunkowy budżet rozwoju sołectwa na lata 2009-2016

1. Cel strategiczny – Poprawa stanu infrastruktury sołectwa

Nr	Opis przedsięwzięcia	Wartość całkowita w zł	Wartość w poszczególnych latach w zł							
			2009	2010	2011	2012	2013	2014	2015	2016
1.1	Cel szczegółowy – Poprawa stanu infrastruktury technicznej sołectwa									
1.1.1.	Poprawa stanu dróg gminnych i drogi powiatowej; budowa chodników	1 600 000		600 000	600 000	400 000				
1.1.2.	Modernizacja wodociągu i kanalizacji, w tym poprawa jakości i ciśnienia wody	850 000		425 000	425 000					
1.1.3.	Montaż oświetlenia ulicznego na drodze prowadzącej do miejscowości Brzeziniac.	120 000					120 000			
1.1.4.	Budowa parkingu w centrum wsi Borzęcino	60 000		60 000						
1.2.	Cel szczegółowy – Poprawa stanu infrastruktury społecznej sołectwa									
1.2.1	Remont, modernizacja i doposażenie świetlicy wiejskiej w Borzęcinie	100 000					50 000	50 000		
1.2.2.	Budowa boiska sportowego	160 000		160 000						
1.2.3.	Budowa placu rekreacyjno – sportowego (w tym plac zabaw)	37 690	18 845	18 845						
1.2.4	Budowa chodników we wsi Borzęcino	80 000							40 000	40 000
1.2.5.	Poprawa estetyki sołectwa, nasadzenia roślin, likwidacja chaszczy	40 000	5 000	5 000	5 000	5 000	5 000	5 000	5 000	5 000
1.3.	Cel szczegółowy – Poprawa stanu infrastruktury turystycznej sołectwa									
1.3.1.	Zagospodarowanie parku	9 200		8 000	200	200	200	200	200	200
1.3.2.	Wyznaczenie, oznakowanie i promocja szlaków turystycznych	5 000				1 000	1 000	1 000	1 000	1 000
RAZEM		3 013 200	23 845	1 276 845	1 030 200	406 200	176 200	56 200	46 200	46 200

2. Cel strategiczny – Podniesienie poziomu wiedzy i umiejętności mieszkańców

Nr	Opis przedsięwzięcia	Wartość całkowita w zł	Wartość w poszczególnych latach w zł							
			2009	2010	2011	2012	2013	2014	2015	2016
2.1.	Przeprowadzenie kursów, szkoleń z zakresu turystyki wiejskiej, w tym agroturystyki, obsługi ruchu turystycznego, poprawy estetyki wsi, rzemiosła, kuchni regionalnej – według zapotrzebowania mieszkańców	24 000	3 000	3 000	3 000	3 000	3 000	3 000	3 000	3 000
2.2.	Rozwój działalności gospodarczej w gospodarstwach rolnych i mikroprzedsiębiorstwach – kursy i szkolenia, w tym z zakresu możliwości wsparcia finansowego	24 000	3 000	3 000	3 000	3 000	3 000	3 000	3 000	3 000
2.3.	Stworzenie warunków do rozwoju kulturalnego, wyrównania dysproporcji rozwojowych – kursy komputerowe, tańca, języków obcych, grupy teatralnej itp. – według zapotrzebowania mieszkańców	24 000	3 000	3 000	3 000	3 000	3 000	3 000	3 000	3 000
2.4.	Popularyzacja sportu, rekreacji i integracja mieszkańców	32 000	4 000	4 000	4 000	4 000	4 000	4 000	4 000	4 000
Razem		104 000	13 000	13 000	13 000	13 000	13 000	13 000	13 000	13 000

3. Razem szacunkowy budżet rozwoju sołectwa na lata 2009-2016.

Nr	Cele	Wartość całkowita w zł	Wartość w poszczególnych latach w zł							
			2009	2010	2011	2012	2013	2014	2015	2016
1.	Cel strategiczny 1 – Poprawa stanu infrastruktury sołectwa									
1.1.	Cel szczegółowy – Poprawa stanu infrastruktury technicznej sołectwa	2 630 000		1 085 000	1 025 000	400 000	120 000			
1.2.	Cel szczegółowy – Poprawa stanu infrastruktury społecznej sołectwa	417 690	23 845	183 845	5 000	5 000	55 000	55 000	95 000	45 000
1.3.	Cel szczegółowy – Poprawa stanu infrastruktury turystycznej sołectwa	14 200		8 000	200	1 200	1 200	1 200	1 200	1 200
2.	Cel strategiczny 2 – Podniesienie poziomu wiedzy i umiejętności mieszkańców	104 000	13 000	13 000	13 000	13 000	13 000	13 000	13 000	13 000
Razem		3 153 200	36 845	1 289 845	1 043 200	419 200	189 200	69 200	109 200	59 200

9. Zgodność Planu Odnowy Miejscowości z dokumentami strategicznymi dotyczącymi rozwoju obszarów wiejskich

Cele określone w Planie Odnowy Sołectwa są komplementarne do dokumentów planistycznych na poziomie UE, kraju, regionu i gmin.

Na poziomie Unii Europejskiej najważniejszymi dokumentami rozwoju społeczno-gospodarczego są:

- Strategia Lizbońska,
- Dokumenty Programowe dotyczące Funduszy Strukturalnych,
- Dokumenty Programowe Wspólnej Polityki Rolnej,
- Dokumenty Programowe Wspólnej Polityki Rybackiej.

Cele i priorytety Strategii Rozwoju Kraju odpowiadają Strategii Lizbońskiej. Priorytetowe znaczenie w realizacji ww. strategii nadano zagadnieniom:

- 1) Ludność i przedsiębiorczość,
- 2) Rynek pracy,
- 3) Rozwój gospodarczy,
- 4) Kultura,
- 5) Infrastruktura,
- 6) Zróżnicowanie regionalne.

1. Dokumenty Wspólnot Europejskich dotyczące rozwoju obszarów wiejskich

- **Rozporządzenie Rady (WE) nr 1698/2005 z dnia 20 września 2005 r. w sprawie wsparcia rozwoju obszarów wiejskich przez Europejski Fundusz Rolny na rzecz Rozwoju Obszarów Wiejskich (EFRROW) (art. 4).**

Wsparcie rozwoju obszarów wiejskich przyczynia się do osiągnięcia następujących celów (a, b, c).

Cele: Wsparcie rozwoju obszarów wiejskich przyczynia się do osiągnięcia następujących celów (art. 4):

- a) poprawy konkurencyjności rolnictwa i leśnictwa poprzez wspieranie restrukturyzacji, rozwoju i innowacji;**
- b) poprawy środowiska naturalnego i terenów wiejskich poprzez wspieranie gospodarowania gruntami,**

c) poprawy jakości życia na obszarach wiejskich oraz popierania różnicowania działalności gospodarczej.

2. Dokumenty krajowe:

- Program Rozwoju Obszarów Wiejskich na lata 2007-2013 (PROW 2007-2013), Ministerstwo Rolnictwa i Rozwoju Wsi, Warszawa, lipiec 2007.

Oś 3 Poprawa jakości życia na obszarach wiejskich i różnicowanie gospodarki wiejskiej,

Oś 4 Leader – Aktywizacja mieszkańców obszarów wiejskich poprzez budowanie potencjału społecznego na wsi, zwiększenie potencjału zdobywania środków finansowych i ich wykorzystania, a także polepszenie zarządzania lokalnymi zasobami i ich waloryzacja.

W ramach osi 4 Leader realizowane będą działania przewidziane do realizacji w ramach osi 3, tj.:

1. Różnicowanie w kierunku działalności nierolniczej,
 2. Tworzenie i rozwój mikroprzedsiębiorstw,
 3. Odnowa i rozwój wsi;
- a w ramach osi 4:

1. wdrażanie lokalnych strategii rozwoju,
2. wdrażanie projektów współpracy
3. funkcjonowanie lokalnej grupy działania.

Małe projekty

(Gmina Dębica Kaszubska uczestniczy w realizacji Programu LEADER przez partnerstwo w LGD „Partnerstwo Dorzecza Słupi”).

- Strategia Rozwoju Województwa Pomorskiego, Gdańsk, lipiec 2005 r. (Uchwała nr 587/XXXV/05 Sejmiku Województwa Pomorskiego z dnia 18 lipca 2005 r.).

Wizja województwa pomorskiego w roku 2020:

„Województwo pomorskie 2020 roku to znaczący partner w Regionie Morza Bałtyckiego – region czystego środowiska, wysokiej jakości życia, rozwoju opartego na wiedzy, umiejętnościach, aktywności i otwartości mieszkańców, silnej i zróżnicowanej gospodarki, partnerskiej współpracy, atrakcyjnej i spójnej przestrzeni, a także kulturowania wielokulturowego dziedzictwa oraz tradycji morskich i solidarnościowych”.

Strategia obejmuje 14 celów strategicznych ujętych w ramach 3 priorytetów:

1. Konkurencyjność,
2. Spójność,
3. Dostępność.

Cele strategiczne są doprecyzowane przez opis kierunków działań przypisanych do każdego z celów.

Plan odnowy sołectwa realizuje w szczególności cele związane z rozwojem społeczeństwa obywatelskiego, kształtowaniem procesów społecznych dla poprawy jakości życia, lepszym dostępem do infrastruktury społecznej na obszarach strukturalnie słabych.

• Regionalny Program Operacyjny dla Województwa Pomorskiego na lata 2007-2013.

Celem strategicznym RPO WP jest:

„Poprawa konkurencyjności gospodarczej, spójności społecznej i dostępności przestrzennej województwa przy zrównoważonym wykorzystaniu specyficznych cech potencjału gospodarczego i kulturowego regionu oraz przy pełnym poszanowaniu jego zasobów przyrodniczych”.

Plan Odnowy Miejscowości realizowany będzie w szczególności w ramach działania 9.3 – Lokalne Inicjatywy Obywatelskie przewidzianego do realizacji w ramach Priorytetu 9 – Lokalna Infrastruktura Społeczna i Inicjatywy Obywatelskie. W ramach tego priorytetu niwelowane winny być dysproporcje przestrzenne w rozwoju wieś-miasto, w tym wspierane będą projekty dotyczące aktywizacji i integracji wspólnot lokalnych.

• Cele strategiczne Lokalnej Strategii Rozwoju Partnerstwa Dorzecze Słupi:

W ramach schematu II w LSR określono następującą wizję i tematy wiodące oraz cele strategiczne.

Wizja:

„Obszar Dorzecza Słupi „od źródeł do Bałtyku” to uznana kraina na europejskiej mapie turystyki aktywnej i ekoturystyki oraz „mała ojczyzna” społeczeństwa obywatelskiego, ludzi wykształconych i przedsiębiorczych, czujących się gospodarzami tego regionu i wykorzystujących w harmonii ze środowiskiem bogactwo przyrodniczo-geograficzne i dziedzictwo kulturowe dla poprawy poziomu życia”.

Proponowane cele Lokalnej Strategii Rozwoju na lata 2009-2016:

1. Cel ogólny 1 – Przyspieszenie rozwoju gospodarczego przez wykorzystanie zasobów lokalnych.

Cele szczegółowe:

- 1) **Rozwój infrastruktury i usług turystyki wiejskiej i aktywnej,**
- 2) **Wspieranie rozwoju i promocja produktów lokalnych,**
- 3) **Zachowanie i promocja dziedzictwa przyrodniczego i kulturowego.**

2. Cel ogólny 2 – Aktywizacja mieszkańców i poprawa jakości życia.

Cele szczegółowe:

- 1) **Aktywizacja zawodowa, społeczna i gospodarcza mieszkańców,**
- 2) **Rozwój partnerskiej współpracy,**
- 3) **Poprawa stanu infrastruktury społecznej i wizerunku wsi.**

- **Strategia Rozwoju Społecznego gminy Dębica Kaszubska**

W Strategii Rozwoju Społeczno-Gospodarczego Gminy Dębica Kaszubska określono następującą misję:

„Gmina atrakcyjna dla zamieszkania, rozwoju gospodarczego i turystyki z wykorzystaniem walorów krajobrazowo-przyrodniczych”.

Gmina Dębica Kaszubska to obszar zrównoważonego rozwoju oparty na nieprzeciętnych walorach przyrodniczych i krajobrazowych z dobrą infrastrukturą sprzyjającą rozwojowi małej i średniej przedsiębiorczości i różnych form turystyki. Gmina z dobrym zapleczem dla wypoczynku i rekreacji sprzyjającym nowemu osadnictwu, gwarantująca bezpieczeństwo i komfort życia jej mieszkańcom. Zintegrowany obszar z rozwijającą się gospodarką Słupska i najbliższych okolic.

Cały obszar społeczno-gospodarczy podzielono na umowne pięć obszarów: gospodarkę, przestrzeń, społeczność, ekologię, infrastrukturę.

Podstawą rozwoju gospodarczego jest skuteczniejsze wykorzystanie funduszy strukturalnych przez gminę umożliwiające małym i średnim przedsiębiorstwom ich rozwój między innymi przez lepsze gospodarcze wykorzystanie walorów przyrodniczych.

Priorytetem w tym obszarze jest wspieranie procesów restrukturyzacyjnych w rolnictwie i obszarach wiejskich, a zwłaszcza na terenach popegeerowskich między innymi przy wykorzystaniu obszaru gminy jako zaplecza rekreacyjnego i mieszkaniowego dla sąsiadującego z gminą Miasta Słupska.

Społecznym priorytetem jest umożliwienie wszechstronnego rozwoju i edukacji wszystkich mieszkańcom gminy oraz rozwiązywania najbardziej istotnych problemów społecznych między innymi poprzez tworzenie warunków dalszego rozwoju kultury, sportu, turystyki w oparciu o walory historyczne, przyrodnicze i geograficzne.

W obszarze ekologii priorytetem jest podjęcie działań w kierunku rozwoju

infrastruktury komunalnej związanej bezpośrednio z ochroną środowiska niwelującej nieczystości płynne. Rozbudowa infrastruktury kanalizacyjnej winna jednak odbywać się wraz z wymianą sieci wodociągowej dla poprawy jakości wody pitnej przy jednoczesnych działaniach na rzecz wzrostu świadomości ekologicznej mieszkańców.

Głównym priorytetem infrastrukturalnym jest rozbudowa infrastruktury technicznej i zabezpieczenie terenów inwestycyjnych dla rozwoju przedsiębiorczości. Priorytety te będą trudne do osiągnięcia bez realizacji celu strategicznego jakim w tym obszarze jest poprawa stanu technicznego dróg na terenie całej gminy.

Nawiązując do celów i misji przedstawionych powyżej, cele i zadania określone w Planie Odnowy Miejscowości Borzęcino są zgodne z ww. dokumentem.

Reasumując, opracowany plan rozwoju miejscowości jest zgodny z celami określonymi w dokumentach strategicznych Unii Europejskiej, kraju, regionu oraz gminy Dębica Kaszubska.

10. Wdrażanie Planu Odnowy Miejscowości, monitorowanie i ewaluacja

Rada Sołecka będzie odpowiedzialna nie tylko za opracowanie dokumentu, ale także za zarządzanie całym procesem wprowadzania planu w życie, ustalanie harmonogramu prac, kontakty z gminą i społecznością lokalną, innymi instytucjami zaangażowanymi w proces itp.

Organizacja wdrażania Planu Odnowy Miejscowości, jako proces ciągły wymaga systematyczności i stwarza największą trudność, stąd też ważny jest podział obowiązków w grupie i cykliczne dobrze przygotowane spotkania robocze.

Postęp w realizacji Planu Odnowy Miejscowości będzie oceniana raz do roku na zebraniach wiejskich. W razie potrzeby przeprowadzać się będzie aktualizacje dokumentu.

Monitorowanie będzie procesem ciągłym, przez systematyczne zarządzanie i ocenę postępu prac przy realizacji określonych w planie zadań. Proces zmian będzie dokumentowany przez prowadzenie kroniki i wykonywanie zdjęć.

Ewaluacja dokonywana będzie przez ocenę realizacji założonych celów. Ocena ta dokonywana będzie za pomocą wskaźników w porównaniu do stanu wyjściowego.

Cele i działania określone do realizacji w ramach Planu Odnowy Miejscowości Borzęcino są komplementarne z innymi celami i działaniami określonymi w przytoczonych dokumentach strategicznych na wszystkich poziomach.

Realizacja tych celów na poziomie lokalnym wpłynie na realizację celów strategicznych gminy, województwa i kraju.